



五管区水路通報第2号

31項 - 46項

平成22年1月15日

本通報に使用している経度、緯度は世界測地系(WGS-84)に基づいています。

第31項	四国南岸	足摺岬南方(リマ海域)	射撃訓練
第32項	紀伊水道南方		射撃訓練
第33項	四国南岸	足摺岬南南東方	ケーブル曳航
第34項	本州南岸	宇久井港南西方	魚網沈設
第35項	本州南岸	田辺港及び付近	灯浮標交換作業
第36項	和歌山下津港	有田区、第2区	灯浮標交換作業
第37項	大阪湾	深日港西方	養殖施設等一時撤去
第38項	阪神港	堺泉北区、第1区	オイルフェンス設置
第39項	阪神港	堺泉北区、第6区	防波堤補修工事
第40項	阪神港	大阪区、第1区	水路測量
第41項	阪神港	神戸区、第2区	防災訓練
第42項	阪神港	神戸区、第4区	潜水作業
第43項	阪神港	神戸区、第4区	潜水作業
第44項	阪神港	神戸区、第6区	潜水作業
第45項	大阪湾		船舶通航信号所一時業務休止
第46項	淡路島	岩屋港南方	護岸築造工事等

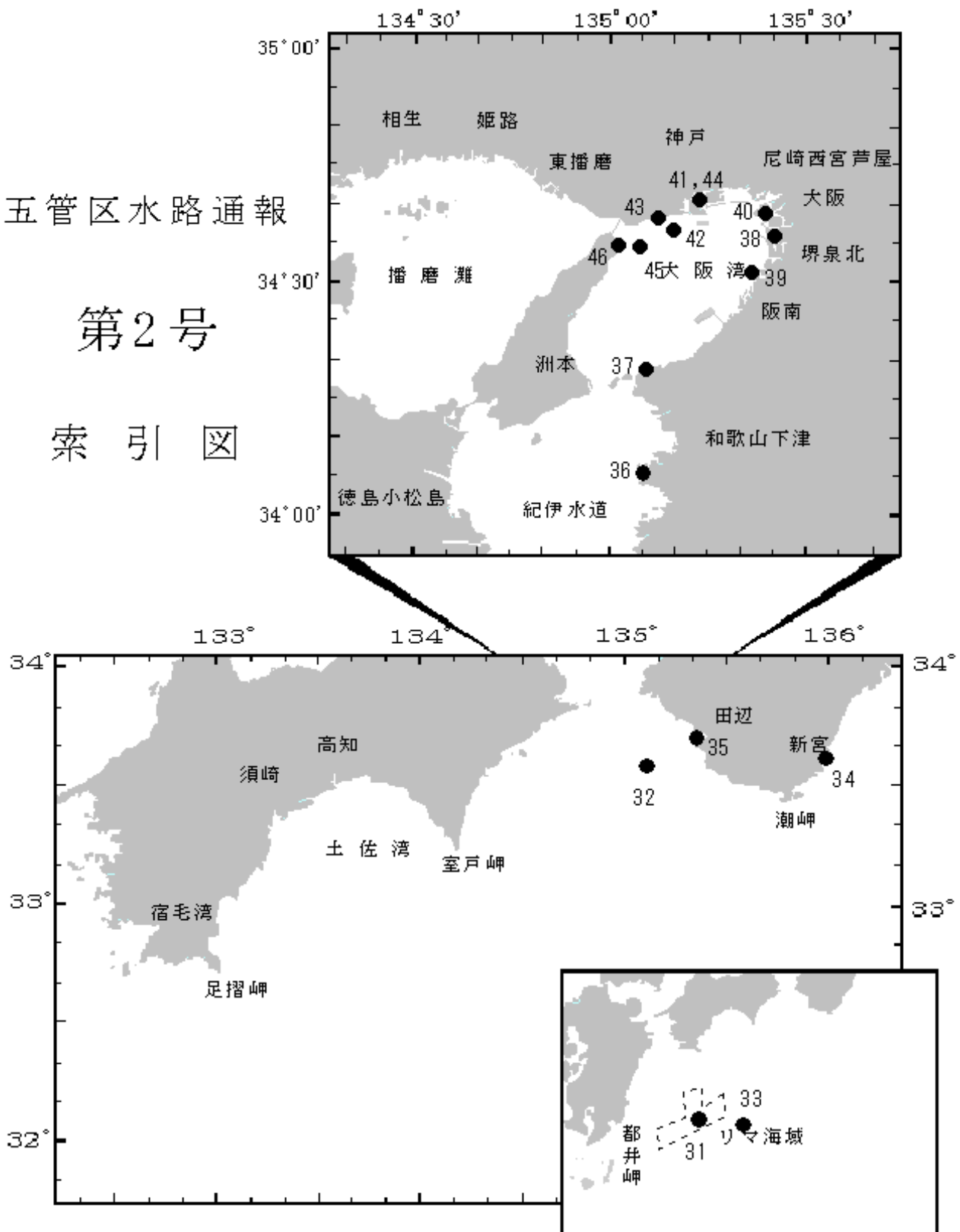
[海図の改補\(小改正\)のお知らせ\(海上保安庁水路通報第1号\(平成22年1月8日発行\)掲載分\)](#)

海 域	改正内容	該当海図	項 数	五管区水路通報の項数
田辺港南方	灯台灯質等変更	W77(JP共) - W93(JP共)	11	21年44号997項
田辺港付近	灯標光達距離変更	W77(JP共)	12	21年46号1063項
姫路港、網干区	信号所設置	W134B	13	21年12号298項

五管区水路通報

第2号

索引図



※項数は、太平洋で実施される訓練から先に付与します。

五管区水路通報に関するお問合せはこちらまで
〒650-8551 神戸市中央区波止場町1-1
第五管区海上保安本部海洋情報部監理課情報係
TEL:078-391-6651(内線2515、2516)
FAX:078-332-6307(自動受信)

五管区水路通報提供サービス
FAX: 078-332-6307……最新号(ポーリング受信方式)
インターネット: URL <http://www1.kaiho.mlit.go.jp/KAN5/tuho/tuho2.htm>

22年31項 四国南岸 - 足摺岬南方(リマ海域) 射撃訓練

自衛艦による水上射撃及び対潜ロケット射撃訓練が実施される。

期間 平成22年1月26日、27日（予備日28日）0700～1700

区域 下記6地点により囲まれる区域

(1) 32-09-13N 132-59-51E

(2) 31-48-13N 132-59-51E

(3) 32-02-13N 133-29-51E

(4) 31-42-13N 133-29-51E

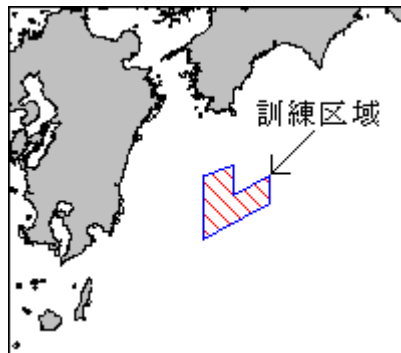
(5) 31-18-13N 132-37-51E

(6) 32-01-43N 132-37-51E

備考 射撃訓練は、射撃海面上に船舶・航空機が存在しないことを確認しながら実施される

海図 W157

出所 防衛省海上幕僚監部



22年32項 紀伊水道南方 射撃訓練

日ノ御埼南方において、巡視船による射撃訓練が実施される。

期間 平成22年1月25日 1300～1700、26日（予備日27日）0900～1700

区域 33-34.8N 135-03.0Eを中心とする半径5海里の円内海域

備考 巡視船は「NE4」及び「UY」旗を掲揚

海図 W77(JP共)

出所 五本部警備救難部



22年33項 四国南岸 - 足摺岬南南東方 ケーブル曳航

リマ海域南東方において、探査船「資源」(10,395t、長さ70m)によるケーブル(約300m)の曳航作業が実施されている。

期間 平成22年1月19日まで（予備日を含む）

区域 下記経緯度線に囲まれる区域

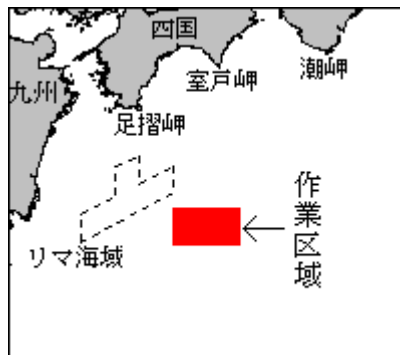
(1) 31-00N (2) 31-30N

(3) 133-30E (4) 134-30E

備考 速力は6～7ノット
作業中は警戒船が配備される

海図 W157

出所 五本部交通部



2 2 年 3 4 項 本州南岸 - 宇久井港南西方 魚網沈設

駒ヶ崎西方において、魚網が沈設（海底保管）されている。

期 間 平成22年8月末まで

区 域 33-38-55N 135-58-06E 付近

備 考 区域明示用の黄色灯付浮標が4基設置される

海 図 W 4 6

出 所 串本海上保安署



2 2 年 3 5 項 本州南岸 - 田辺港及び付近 灯浮標交換作業

潜水士・クレーン付台船による灯浮標交換作業が実施される。

期 間 平成22年1月20日～27日のうち1日間 日出～日没

名 称 (1) 田辺港中ノ島南東灯浮標 (灯台表第1巻2919) (33-42.2N 135-21.5E)

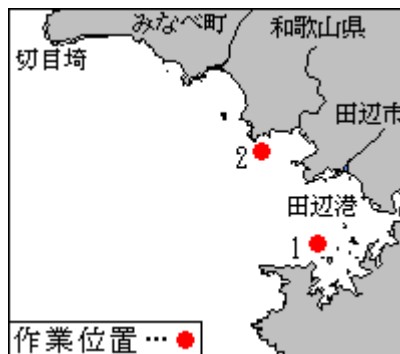
(2) 紀伊堺港沖灯浮標 (灯台表第1巻2917) (33-44.2N 135-19.9E)

備 考 作業船のアンカー位置明示用の浮標が設置される

警戒船が配備される

海 図 W 7 4

出 所 田辺港長



2 2 年 3 6 項 和歌山下津港 - 有田区、第2区 灯浮標交換作業

地ノ島南方において、潜水士・クレーン付台船による灯浮標交換作業が実施される。

期 間 平成22年1月20日～1月27日のうち1日間 日出～日没

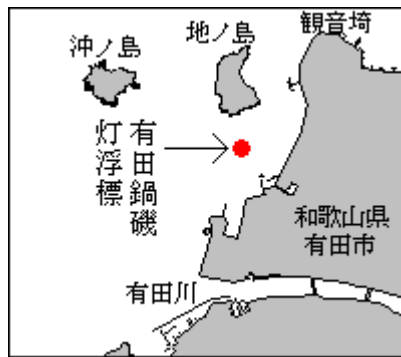
名 称 有田鍋礮灯浮標 (灯台表第1巻3321) (34-06.2N 135-06.1E)

備 考 作業船のアンカー位置明示用の浮標が設置される

警戒船が配備される

海 図 W 1 1 4 4 (J P 共)

出 所 和歌山下津港長



22年37項 大阪湾 - 深日港西方 養殖施設等一時撤去

五管区水路通報20年49号1346項、51号1396項削除
 大川地先沖に設置されていた定置網及び明示用の灯付浮標が一時撤去された。
 区域 34-18.7N 135-05.3E 付近
 備考 再設置は平成22年1月下旬以降の予定
 海図 W1143 - W150A (JP共)
 出所 和歌山海上保安部



22年38項 阪神港 - 堺泉北区、第1区 オイルフェンス設置

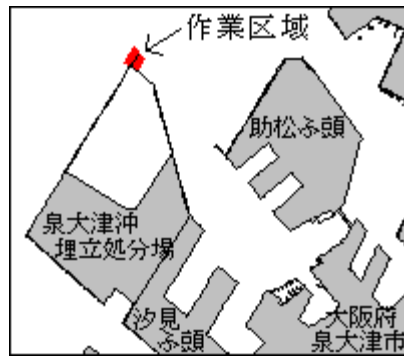
北泊地の南側護岸前面に、オイルフェンス（ごみ流入防止フェンス）が設置された。
 期間 当分の間
 区域 下記4地点を結ぶ線上付近
 (1) 34-35-57.0N 135-26-19.8E
 (2) 34-35-57.6N 135-26-20.4E
 (3) 34-35-55.8N 135-26-27.0E
 (4) 34-35-55.2N 135-26-26.4E
 備考 オイルフェンス明示用の黄灯付浮標が設置されている
 海図 W1146 (JP共)
 出所 阪神港長



22年39項 阪神港 - 堺泉北区、第6区 防波堤補修工事

泉大津沖埋立処分場北側において、潜水土・起重機船による防波堤補修工事が実施される。
 期間 平成22年1月18日～3月17日まで（予備日18日～25日）日出～日没
 位置 34-31-57N 135-22-44E 付近
 備考 作業中は警戒船が配備される
 海図 W1110 (JP共)

出 所 阪神港長



22年40項 阪神港 - 大阪区、第1区 水路測量

夢洲東方において、水路測量が実施される。

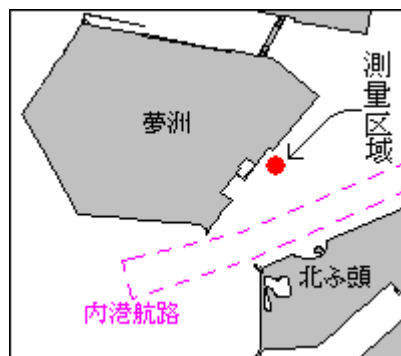
期 間 平成22年1月24日～31日のうち1日間

区 域 34-38-50N 135-24-00E 付近

備 考 測量船は白紅白の燕尾旗を掲揚

海 図 W123(JP共)

出 所 五本部海洋情報部



22年41項 阪神港 - 神戸区、第2区 防災訓練

摩耶大橋北側において、巡視船及び消防艇による放水を伴う防災訓練が実施される。

期 日 平成22年1月17日 1300～1330

区 域 34-41-46N 135-12-56E 付近

海 図 W101A(JP共)

出 所 神戸海上保安部



22年42項 阪神港 - 神戸区、第4区 潜水作業

L1 錨地に錨泊中の「COAL GYPSY」(43,189t、長さ229m)において、潜士による船底状況の確認作業が実施されている。

期 間 平成22年1月16日まで 日出～日没

位 置 34-37.3N 135-10.3E 付近

備 考 作業中は警戒船が配備される

海 図 W101B(JP共)

出 所 阪神港長



22年43項 阪神港 - 神戸区、第4区 潜水作業

須磨ヨットハーバー付近において、潜水土・作業船による海水取水管等の点検作業が実施される。

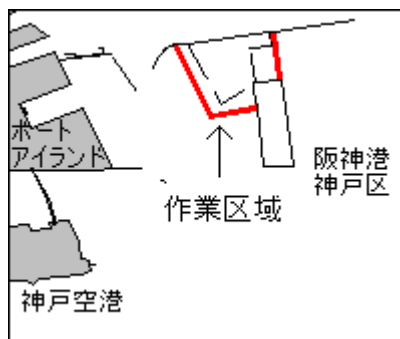
期間 平成22年1月18日～23日（予備日25日～30日）日出～日没
 位置 34-38-26N 135-07-49E 付近
 備考 作業船アンカーワイヤーの海面下5mの位置を示す浮標が設置される
 作業中は警戒船が配備される
 海図 W101B（JP共）
 出所 阪神港長



22年44項 阪神港 - 神戸区、第6区 潜水作業

第7防波堤沖において、潜水土による灯浮標の係留チェーン補修作業が実施される。

期間 平成22年1月22日～31日（予備日を含む）日出～日没
 区域 34-40.0N 135-16.0E 付近
 備考 作業中は警戒船が配備される
 海図 W101A（JP共）
 出所 阪神港長



22年45項 大阪湾 - 船舶通航信号所一時業務休止

江崎船舶通航信号所(大阪湾海上交通センター、灯台表第1巻8109.7)が運用する、左手ヶ原レーダーを使用して行う情報提供業務が一時休止される。

期間 平成22年1月30日0700～2月1日0000
 区域 大阪湾北西部（付図参照）
 海図 W150A（JP共）
 出所 五本部交通部



22年46項 淡路島 - 岩屋港南方 護岸築造工事等

岩屋港南方において、潜水土・作業船による護岸築造、導流堤築造、及び養浜工事が実施される。

期間 平成22年1月20日～3月25日 日出～日没

区域 34-34.9N 135-01.4E 付近

備考 作業船アンカーワイヤーの海面下2mの位置を示す浮標が設置される
作業中は警戒船が配備される

海図 W131 (JP共)

出所 神戸海上保安部

