



五管区水路通報第10号

217項 - 240項

平成22年3月12日

本通報に使用している経度、緯度は世界測地系(WGS-84)に基づいています。

第 217項	四国南岸	足摺岬南方(リマ海域)	射撃訓練
第 218項	紀伊水道南方		射撃訓練
第 219項	本州南岸	太地湾	魚礁設置
第 220項	紀伊水道		救難訓練
第 221項	和歌山下津港	外港	ヨットレース
第 222項	和歌山下津港	外港	水中障害物存在
第 223項	和歌山下津港	外港	磁気探査作業
第 224項	大阪湾及び播磨灘		灯浮標補修作業
第 225項	阪神港	堺泉北区、第2区	護岸築造工事
第 226項	阪神港	堺泉北区、第2区	物揚場補修工事
第 227項	阪神港	大阪区、第6区	灯標廃止
第 228項	阪神港	大阪区、第6区	灯標設置及び廃止(予告)
第 229項	阪神港	大阪区、第6区	灯台灯高等変更
第 230項	大阪湾		ヨットレース
第 231項	阪神港付近		流速計等設置
第 232項	阪神港	神戸区、第1区	重量物荷役作業
第 233項	阪神港	神戸区、第2区	潜水作業
第 234項	阪神港	神戸区、第2区	橋梁補修工事
第 235項	阪神港	神戸西航路	潜水作業
第 236項	阪神港	神戸区付近	ヨットレース
第 237項	淡路島	岩屋港付近	魚礁設置
第 238項	淡路島	都志港	護岸築造工事
第 239項	四国南岸	須崎港	灯台移設(予告)
第 240項	四国南岸	宿毛湾港	掘下げ作業等

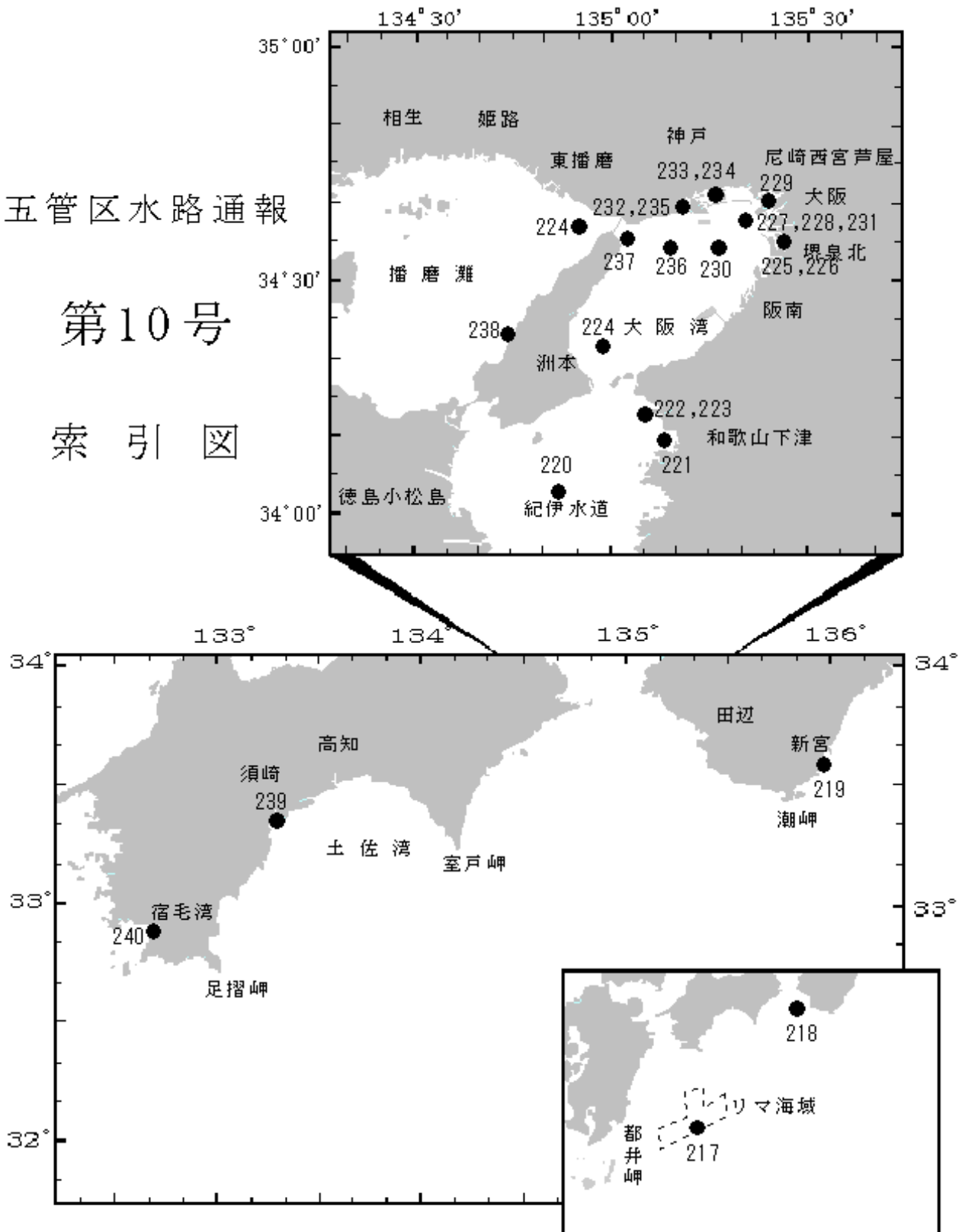
[海図の改補\(小改正\)のお知らせ\(海上保安庁水路通報第9号\(平成22年3月5日発行\)掲載分\)](#)

海 域	改正内容	該当海図	項 数	五管区水路通報の 項数
勝浦湾	水深、岸線等について(補正図)	W46(分図「勝浦湾」共)	334	-----

五管区水路通報

第10号

索引図



※項数は、太平洋で実施される訓練から先に付与します。

五管区水路通報に関するお問合せはこちらまで
〒650-8551 神戸市中央区波止場町1-1
第五管区海上保安本部海洋情報部監理課情報係
TEL:078-391-6651(内線2515、2516)
FAX:078-332-6307(自動受信)

五管区水路通報提供サービス
FAX: 078-332-6307……最新号(ポーリング受信方式)
インターネット: URL <http://www1.kaiho.mlit.go.jp/KAN5/tuho/tuho2.htm>

22年217項 四国南岸 - 足摺岬南方(リマ海域) 射撃訓練

自衛艦及び自衛隊航空機による各種訓練が実施される。

期間 1, 平成22年3月25日、26日(予備27日) 0600~1800
2, 平成22年3月26日 0600~1800

区域 下記6地点により囲まれる区域
(1) 31-48-13N 133-29-51E
(2) 31-42-13N 133-29-51E
(3) 31-28-13N 132-59-51E
(4) 31-36-13N 132-59-51E
(5) 31-36-13N 132-37-51E
(6) 31-48-13N 132-37-51E

備考 期間1では、自衛艦6隻による対空射撃及び水上射撃訓練実施
期間2では、自衛隊航空機2機による水上射撃訓練実施
射撃訓練は、射撃海面上に船舶・航空機が存在しないことを確認しながら実施される

海図 W157
出所 防衛省海上幕僚監部



22年218項 紀伊水道南方 射撃訓練

五管区水路通報22年9号200項削除

日ノ御埼南方において、巡視船による射撃訓練が実施される。

期間 平成22年3月15日(予備日16日) 0900~1700

区域 33-34.8N 135-03.0Eを中心とする半径5海里の円内海域

備考 巡視船は「NE4」及び「UY」旗を掲揚

海図 W77(JP共)

出所 五本部警備救難部、田辺海上保安部



22年219項 本州南岸 - 太地湾 魚礁設置

五管区水路通報22年8号176項削除

灯明埼南西方において、魚礁が設置された。

位置 33-35-35.0N 135-57-23.3E

沈設物 投石魚礁(海底からの魚礁の高さは約0.3m)

海図 W46(分図「勝浦湾」共)

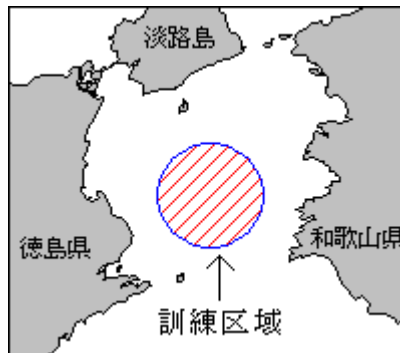
出所 串本海上保安署



22年220項 紀伊水道 救難訓練

紀伊水道において、巡視船及び航空機による救難訓練が実施される。

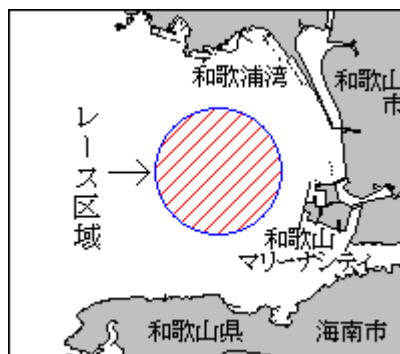
期間 平成22年3月16日 1140～1340
 区域 34-00N 134-53Eを中心とする半径6海里の円内海域
 備考 巡視船は「UY」旗を掲揚
 海図 W150C(JP共)
 出所 高知海上保安部



22年221項 和歌山下津港 - 外港 ヨットレース

和歌浦湾において、ディンギーヨット(約50隻)によるヨットレースが実施される。

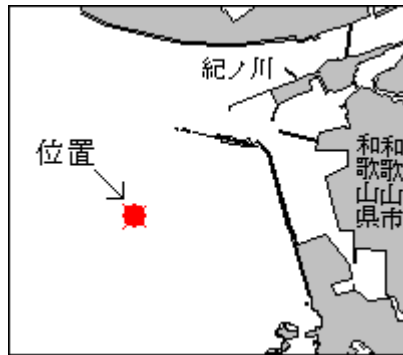
期間 平成22年3月24日～28日 0900～1700
 区域 34-09.7N 135-09.3Eを中心とする半径0.7海里の円内海域
 備考 区域内にコースを示す黄色浮標が5基設置される
 レース中は警戒船が配備される
 海図 W1145 - W1143
 出所 和歌山下津港長



22年222項 和歌山下津港 - 外港 水中障害物存在

外防波堤西方において、海底に錨(4t)及びアンカーチェーン(192.5m、11.2t)が存在する。

位置 34-12-16N 135-06-52E 付近
 海図 W1150(JP共) - W1143
 出所 和歌山下津港長



22年223項 和歌山下津港 - 外港 磁気探査作業

五管区水路通報22年10号222項関連

外防波堤西方において、錨及びアンカーチェーン確認の為の磁気探査作業が実施される。

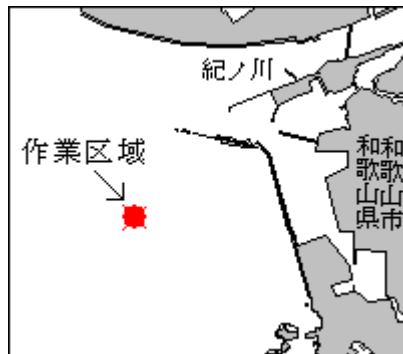
期間 平成22年3月15日～17日（予備日18日～22日）0800～1700

位置 34-12-16N 135-06-52E 付近

備考 探査作業は探査台船を曳航し、実施される
作業中は警戒船が配備される

海図 W1150（JP共）-W1143

出所 和歌山下津港長



22年224項 大阪湾及び播磨灘 灯浮標補修作業

灯浮標の機器更新作業が実施される。

期間 平成22年3月16日～26日（予備日を含む）日出～日没

名称	(1) 洲本沖灯浮標	(灯台表第1巻3686)	(34-21.3N 135-00.5E)
	(2) 神戸中央航路第2号灯浮標	(灯台表第1巻3655)	(34-38.7N 135-16.2E)
	(3) 神戸灘第1号灯浮標	(灯台表第1巻3653)	(34-40.8N 135-14.6E)
	(4) 明石海峡航路東方灯浮標	(灯台表第1巻3716)	(34-35.0N 135-04.9E)
	(5) 明石海峡航路中央第3号灯浮標	(灯台表第1巻3719)	(34-36.1N 135-02.9E)
	(6) 明石海峡航路中央第2号灯浮標	(灯台表第1巻3718)	(34-37.4N 135-00.6E)
	(7) 明石海峡航路中央第1号灯浮標	(灯台表第1巻3717)	(34-37.3N 134-58.9E)
	(8) 明石海峡航路西方灯浮標	(灯台表第1巻3720)	(34-36.5N 134-56.7E)
	(9) カンタマ南灯浮標	(灯台表第1巻3808)	(34-37.5N 134-54.2E)

備考 作業中は警戒船が配備される

海図 W1143 - W101A（JP共）- W131（JP共）

出所 神戸海上保安部、阪神港長



22年225項 阪神港 - 堺泉北区、第2区 護岸築造工事

五管区水路通報22年7号155項削除

大浜第1号物揚場付近において、潜水土・起重機船等による護岸築造工事が期間を延長して実施されている。

期間 平成22年5月15日まで（予備日16日～31日）日出～日没

区域 34-35-06N 135-27-50E 付近

備考 作業中は警戒船が配備される

海図 W1146（JP共）

出所 阪神港長



22年226項 阪神港 - 堺泉北区、第2区 物揚場補修工事

大浜第4号物揚場において、潜水土等による物揚場補修工事が実施される。

期間 平成22年3月15日～5月5日 日出～日没

区域 34-34-58N 135-27-14E 付近

備考 作業中は警戒船が配備される

海図 W1146（JP共）

出所 阪神港長



22年227項 阪神港 - 大阪区、第6区 灯標廃止

五管区水路通報22年8号180項関連

阪神港大阪区における航泊禁止区域の変更に伴い、同区域明示用の灯標が廃止された。

1 名称 大阪新島埋立区域G灯標

位置 34-38-03N 135-21-15E

2 名称 大阪新島埋立区域H灯標

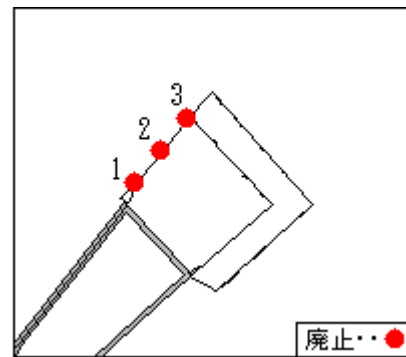
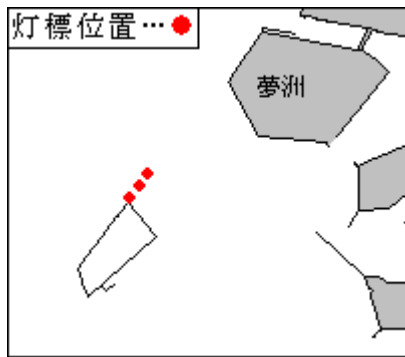
位置 34-38-11N 135-21-23E

3 名称 大阪新島埋立区域I灯標

位置 34-38-19N 135-21-31E

海図 W123（JP共）

出所 大阪海上保安監部



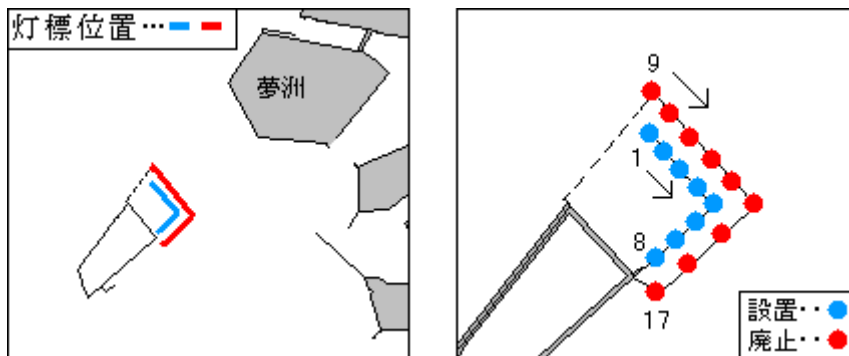
22年228項 阪神港 - 大阪区、第6区 灯標設置及び廃止(予告)

五管区水路通報22年8号180項関連、182項削除
 阪神港大阪区における航泊禁止区域の変更に伴う、同区域明示用の灯標の設置及び廃止が、
 予定日を変更のうえ実施される。

設 置	1	予定日	平成22年3月12日
		名 称	大阪新島管理区域G灯標
		位 置	34-38-15N 135-21-36E
		光達距離	4.5海里
	2	予定日	平成22年3月12日
		名 称	大阪新島管理区域H灯標
		位 置	34-38-10N 135-21-41E
		光達距離	4.5海里
	3	予定日	平成22年3月12日
	名 称	大阪新島管理区域I灯標	
	位 置	34-38-06N 135-21-46E	
	光達距離	4.5海里	
	4	予定日	平成22年3月13日
	名 称	大阪新島管理区域J灯標	
	位 置	34-38-01N 135-21-51E	
	光達距離	4.5海里	
	5	予定日	平成22年3月13日
	名 称	大阪新島管理区域K灯標	
	位 置	34-37-57N 135-21-56E	
	光達距離	7.0海里	
	6	予定日	平成22年3月14日
	名 称	大阪新島管理区域L灯標	
	位 置	34-37-52N 135-21-51E	
	光達距離	5.5海里	
	7	予定日	平成22年3月14日
	名 称	大阪新島管理区域M灯標	
	位 置	34-37-48N 135-21-45E	
	光達距離	5.5海里	
	8	予定日	平成22年3月14日
	名 称	大阪新島管理区域N灯標	
	位 置	34-37-44N 135-21-39E	
	光達距離	7.0海里	
	塗色及び構造	黄色X形頭標1個付 黄色 柱形	
	灯 質	単閃黄光 毎3秒に1閃光	
	灯 高	8.6m	
	備 考	電気ホーン付設(灯を中心として半径700m以内に船舶が近づいた場合吹鳴する) レーダー反射器付設	
廃 止	9	予定日	平成22年3月12日
		名 称	大阪新島埋立区域J灯標
		位 置	34-38-25N 135-21-37E
	10	予定日	平成22年3月12日
		名 称	大阪新島埋立区域K灯標
		位 置	34-38-20N 135-21-43E
	11	予定日	平成22年3月12日
	名 称	大阪新島埋立区域L灯標	
	位 置	34-38-14N 135-21-50E	
	12	予定日	平成22年3月13日
	名 称	大阪新島埋立区域M灯標	
	位 置	34-38-08N 135-21-56E	
	13	予定日	平成22年3月13日

名称	大阪新島埋立区域N灯標
位置	34-38-03N 135-22-02E
14 予定日	平成22年3月13日
名称	大阪新島埋立区域O灯標
位置	34-37-57N 135-22-08E
15 予定日	平成22年3月14日
名称	大阪新島埋立区域P灯標
位置	34-37-50N 135-21-59E
16 予定日	平成22年3月14日
名称	大阪新島埋立区域Q灯標
位置	34-37-42N 135-21-49E
17 予定日	平成22年3月14日
名称	大阪新島埋立区域R灯標
位置	34-37-35N 135-21-39E

備考 荒天等により予定日に変更される場合がある
海図 W123(JP共)
出所 五本部交通部



22年229項 阪神港 - 大阪区、第6区 灯台灯高等変更

建て替えに伴い、下記灯台が変更された。

- 大阪常吉防波堤灯台 (灯台表第1巻3597.1) (34-40.5N 135-24.3E)
光達距離 新) 3.5海里
旧) 5.5海里
灯高 新) 9.8m
旧) 12.0m
- 大阪北港北灯台 (灯台表第1巻3596) (34-40.4N 135-24.2E)
灯高 新) 9.0m
旧) 10.0m

海図 W123(JP共)
出所 大阪海上保安監部



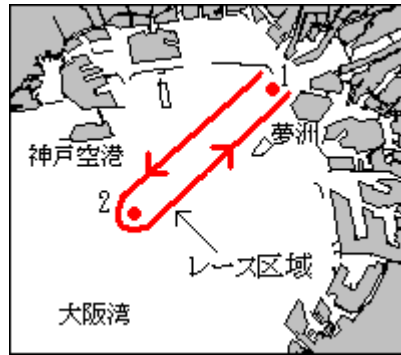
22年230項 大阪湾 ヨットレース

夢洲西方から神戸空港南方までの間において、クルーザーヨット(約10隻)によるヨットレースが実施される。

- 期日 平成22年3月21日 1000~1630
区域 下記2地点を結ぶ線上付近(往復)
(1) 34-39.6N 135-21.6E
(2) 34-35.0N 135-15.0E

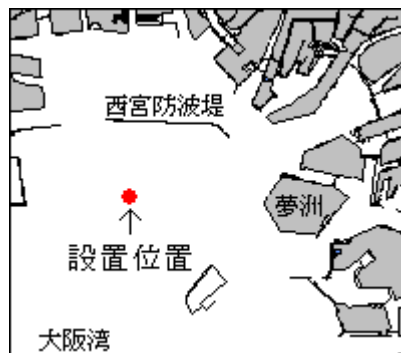
備考 上記2地点にコースを示す橙色円筒形浮標を設置
レース中は警戒船が配備される

海 図 W1103 (JP共)
出 所 神戸海上保安部



22年231項 阪神港付近 流速計等設置

西宮防波堤南方において、流速計及び水質計が設置される。
期 間 平成22年3月13日～29日（予備日30日、31日）
位 置 34-39-10N 135-19-21E 付近
備 考 流速計等明示用の赤白旗及び黄灯付浮標が設置される
設置・撤去作業は潜水土により実施される
設置期間中に潜水土による点検作業が実施される
海 図 W1103 (JP共)
出 所 神戸海上保安部



22年232項 阪神港 - 神戸区、第1区 重量物荷役作業

川崎造船前面海域において、起重機船による重量物荷役作業が実施される。
期 間 平成22年3月26日（予備日27日～31日）日出～日没
区 域 34-40-29N 135-11-17E 付近
備 考 起重機船のアンカーワイヤーの海面下5mの位置を示す黄色浮標が設置される
作業中は警戒船が配備される
海 図 W101A (JP共) - W101B (JP共)
出 所 阪神港長



22年233項 阪神港 - 神戸区、第2区 潜水作業

シンコーケミカルターミナル前面海域において、潜水土による防舷物交換作業が実施される。

期 間 平成22年3月13日、14日（予備日15日～31日）日出～日没
区 域 34-42-06N 135-15-58E 付近
備 考 作業中は警戒船が配備される
海 図 W101A（JP共）
出 所 阪神港長



22年234項 阪神港 - 神戸区、第2区 橋梁補修工事

五管区水路通報21年46号1075項削除

灘大橋において、橋梁の塗装工事が期間を延長して実施されている。

期 間 平成22年4月30日まで

区 域 34-42-26N 135-15-10E 付近

備 考 工事期間中、吊足場（橋下から最大約2m）が設置される。

海 図 W101A（JP共）

出 所 阪神港長



22年235項 阪神港 - 神戸西航路 潜水作業

五管区水路通報22年7号167項関連

神戸西航路において、潜水士による水中障害物（ブロック）の調査が実施される。

期 間 平成22年3月13日（予備日14日）0900～1200

位 置 34-39-16N 135-11-22E 付近

備 考 作業中は警戒船が配備される

海 図 W101A（JP共） - W101B（JP共）

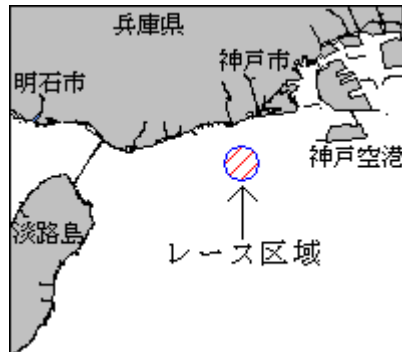
出 所 阪神港長



22年236項 阪神港 - 神戸区付近 ヨットレース

須磨沖において、クルーザーヨット（約15隻）によるヨットレースが実施される。

期 日 平成22年3月21日 1000～日没
区 域 34-36-55N 135-08-36Eを中心とする半径1300mの円内海域
備 考 区域内にコースを示す橙色円筒形浮標を2基設置
レース中は警戒船が配備される
海 図 W101B(JP共) - W131(JP共)
出 所 神戸海上保安部



22年237項 淡路島 - 岩屋港付近 魚礁設置

五管区水路通報22年5号116項削除

岩屋港付近において、魚礁が設置された。

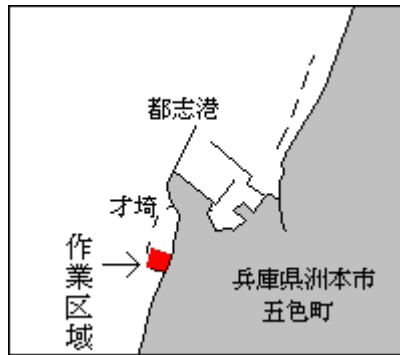
位 置 34-34-58N 135-01-40E 付近
沈設物 鋼製魚礁、コンクリート魚礁（海底からの魚礁の高さは約5m）
海 図 W131(JP共)
出 所 五本部海洋情報部



22年238項 淡路島 - 都志港 護岸築造工事

才崎南方において、潜水土・クレーン付台船等による護岸築造工事が実施されている。

期 間 平成22年9月10日まで（予備日を含む）日出～日没
区 域 34-24.7N 134-46.5E 付近
備 考 作業船アンカー位置明示用の黄色灯付浮標が設置される
作業中は警戒船が配備される
海 図 W150B
出 所 五本部海洋情報部



22年239項 四国南岸 - 須崎港 灯台移設(予告)

五管区水路通報21年42号970項関連

防波堤延長に伴い、須崎港湾口東防波堤東灯台(灯台表第1巻3071.8)が移設される。

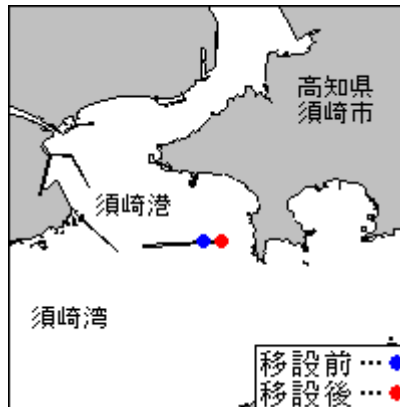
予定日 平成22年3月23日

位置 新) 33-22-31N 133-17-46E

旧) 33-22-31N 133-17-43E

海図 W105(分図「須崎港」共)

出所 五本部交通部



22年240項 四国南岸 - 宿毛湾港 掘下げ作業等

宇須々木漁港において、起重機船による掘下げ、棧橋撤去作業及び作業船による深浅測量が実施されている。

期間 平成22年3月15日まで 0830～1700

位置 32-55-20N 132-40-17E 付近

備考 作業中は警戒船が配備される

海図 W1237(分図「宿毛湾港」共)

出所 宿毛海上保安署

