



五管区水路通報第12号

260項 - 278項

平成22年3月26日

本通報に使用している経度、緯度は**世界測地系(WGS-84)**に基づいています。

第 260項	四国南岸	足摺岬南方(リマ海域及び付近)	射爆撃訓練
第 261項	本州南岸	潮岬東方	救難訓練
第 262項	足摺岬東方至る豊後水道南口		飛行艇離着水訓練
第 263項	本州南岸	田辺港南西方、湯崎漁港	防波堤延長工事等
第 264項	阪神港	堺航路及び付近	地盤改良工事等
第 265項	阪神港	大阪区	水路測量
第 266項	阪神港	尼崎西宮芦屋区、第2区	レジャー施設設置
第 267項	阪神港	神戸区、第2区	潜水作業
第 268項	阪神港	神戸西航路	水中障害物撤去
第 269項	阪神港	神戸区、第4区及び付近	潜水作業
第 270項	淡路島	岩屋港南方	護岸築造工事等
第 271項	淡路島	由良港付近	離岸堤等築造工事
第 272項	相生港		重量物荷役作業
第 273項	播磨灘		灯浮標補修作業
第 274項	淡路島	湊港北東方	水路測量
第 275項	淡路島	丸山埼北東方	養浜工事
第 276項	四国南岸	須崎港	防波堤延長
第 277項	四国南岸	須崎港	灯台移設
第 278項	四国南岸	土佐清水港西方	灯台について

海図の改補(小改正)のお知らせ(海上保安庁水路通報第11号(平成22年3月19日発行)掲載分)

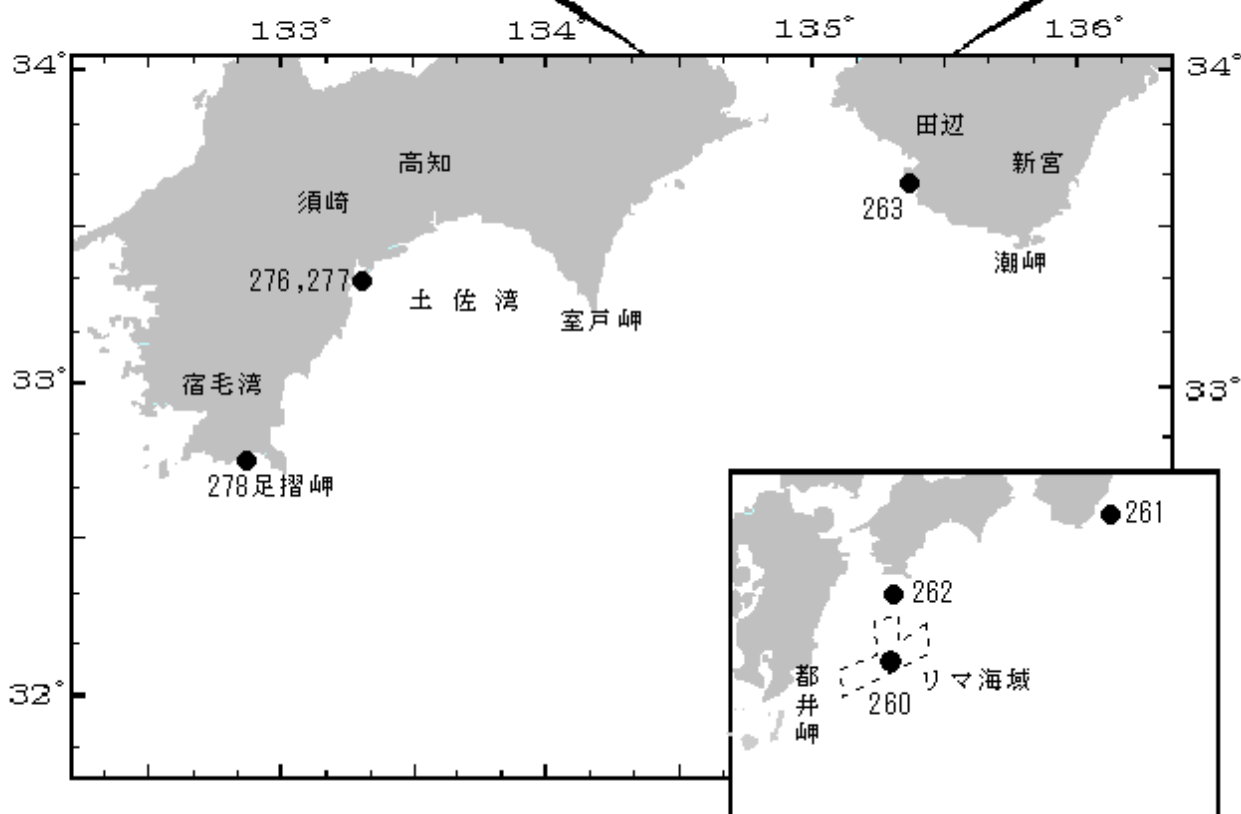
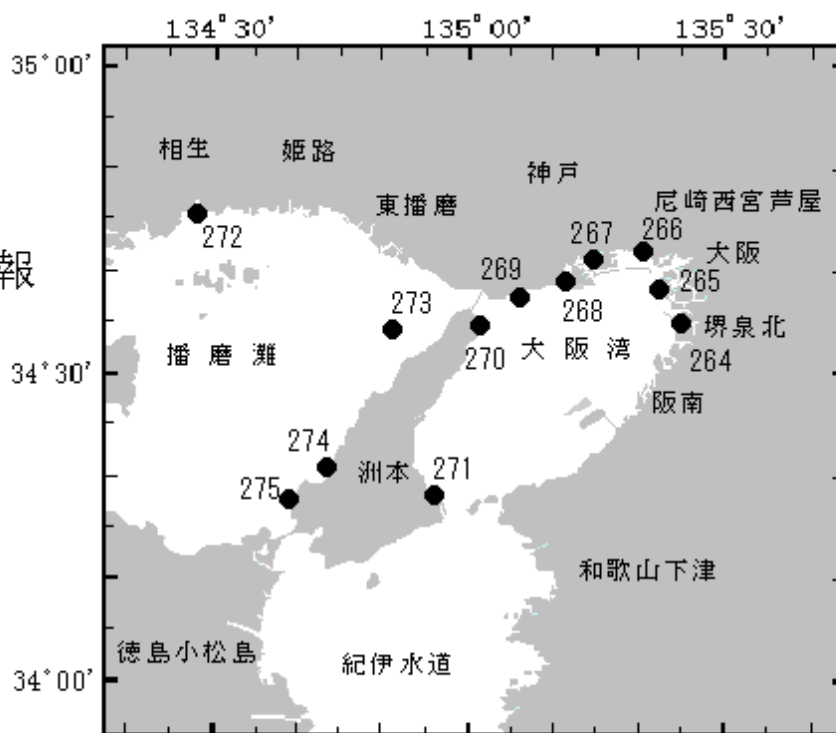
海 域	改正内容	該当海図	項 数	五管区水路通報の 項数
阪神港、堺泉 北区	水深、岸線等につい て(補正図)	W1146(JP共)	421	-----
阪神港、大阪 区、神戸区	水深、航泊禁止区 域等について(補正 図)	W1146(JP共)-W123(JP共)-W1103(JP 共)-W150A(JP共)	422	-----
串本港及び付 近	灯台光達距離等変 更	W99(分図「串本港」共)-W77(JP共)- W93(JP共)	427	21年42号946項、 947項
田辺港	灯台灯質等変更	W74-W77(JP共)-W100A	428	21年45号1038項
室戸岬北東方	灯浮標設置	W77(JP共)-W108(JP共)-W100A- W157	429	22年4号97項
高知港南西方	灯台光達距離変更	W108(JP共)-W157	430	21年44号1030項
今切港	灯台光達距離変更	W1214-W150C(JP共)-W77(JP共)- W100A	433	21年41号938項
室津港	灯台光達距離等変 更	W131(JP共)-W150A(JP共)-W150B- W100A	434	21年41号936項
由良港南西方	魚礁設置	W1143-W150C(JP共)	435	21年48号1132項

東播磨港	灯台灯質等変更	W107(JP共)-W131(JP共)-W150A(JP共)-W150B	436	21年45号1048項
播磨灘	魚礁設置	W131(JP共)	437	21年40号913項

五管区水路通報

第12号

索引図



※項数は、太平洋で実施される訓練から先に付与します。

五管区水路通報に関するお問合せはこちらまで
 〒650-8551 神戸市中央区波止場町1-1
 第五管区海上保安本部海洋情報部監理課情報係
 TEL:078-391-6651(内線2515、2516)
 FAX:078-332-6307(自動受信)

五管区水路通報提供サービス

FAX: 078-332-6307.....最新号(ポーリング受信方式)

インターネット: URL <http://www1.kaiho.mlit.go.jp/KAN5/tuho/tuho2.htm>

22年260項 四国南岸 - 足摺岬南方(リマ海域及び付近) 射爆撃訓練

五管区水路通報22年11号241項削除

自衛隊航空機による空対空射撃及び空対水射爆撃訓練が実施される。

期間 平成22年4月1日～30日(土曜、日曜及び祝日を除く)

区域1 0600～1800

区域2 0700～1900

区域1 下記8地点により囲まれる区域

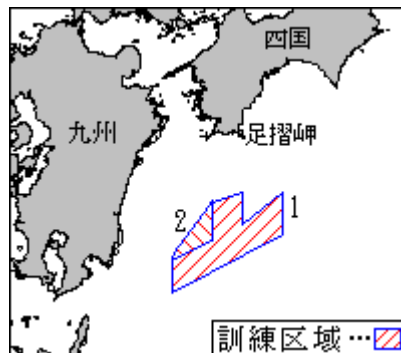
- (1) 32-09-13N 132-59-51E
- (2) 31-48-13N 132-59-51E
- (3) 32-02-13N 133-29-51E
- (4) 31-42-13N 133-29-51E
- (5) 31-04-13N 132-07-51E
- (6) 31-25-13N 132-07-51E
- (7) 31-38-13N 132-37-51E
- (8) 32-01-43N 132-37-51E

区域2 下記5地点により囲まれる区域

- (1) 32-03-13N 132-37-51E
- (2) 31-38-13N 132-37-51E
- (3) 31-25-13N 132-07-51E
- (4) 31-30-43N 132-09-21E
- (5) 32-00-13N 132-34-51E

海図 W157

出所 防衛省



22年261項 本州南岸 - 潮岬東方 救難訓練

自衛隊航空機による救難訓練が実施される。

期間 平成22年4月1日～30日(土曜、日曜及び祝日を除く) 0800～2100

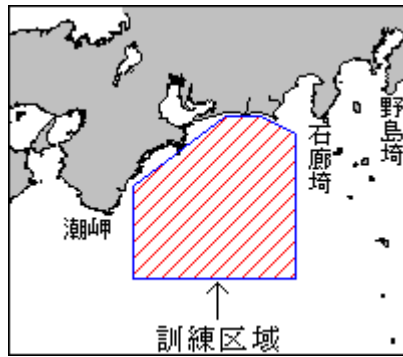
区域 下記6地点により囲まれる海域

- (1) 34-38-12N 137-29-49E
- (2) 34-38-12N 137-59-49E
- (3) 34-25-12N 138-29-49E
- (4) 32-40-13N 138-29-49E
- (5) 32-40-13N 136-09-50E
- (6) 33-47-12N 136-09-50E

備考 キャンドルライト、スモークライト、マリンマーカー及びシーマーカーが使用される

海図 W61B

出所 航空自衛隊浜松救難隊



22年262項 足摺岬東方至豊後水道南口 飛行艇離着水訓練

水陸両用救難飛行艇の離着水訓練が実施される。

期間 平成22年4月1日～30日 日出～日没

区域1 32-51N 133-19Eを中心とする半径10海里の円内

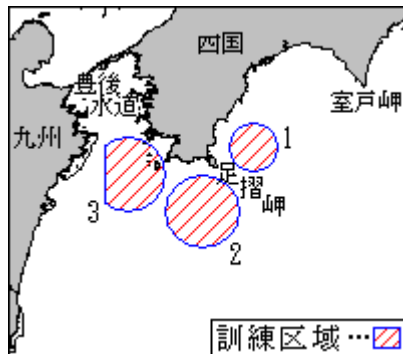
区域2 32-25N 132-55Eを中心とする半径15海里の円内

区域3 32-40N 132-20Eを中心とする半径15海里の円内のうち、132-10E以西を除く区域

備考 訓練は天候等により上記1～3のいずれかの区域内で実施される

海図 W157

出所 海上自衛隊第31航空群



22年263項 本州南岸 - 田辺港南西方、湯崎漁港 防波堤延長工事等

五管区水路通報22年6号131項削除

湯崎漁港において、潜水土・起重機船等による防波堤延長及び突堤築造工事が期間を延長して実施されている

期間 平成22年6月30日まで 日出～日没

区域 33-40-38N 135-20-25E 付近

備考 作業中は警戒船が配備される

海図 W74

出所 田辺海上保安部



22年264項 阪神港 - 堺航路及び付近 地盤改良工事等

五管区水路通報21年43号979項削除

匠町地先において、ガット船等による地盤改良工事及び台船を設置してのポーリング作業が期間を延長して実施されている。

期間 平成22年6月30日まで 終日

区域備考 34-35.6N 135-25.5E 付近
 作業船のアンカー位置明示用の黄灯付浮標が設置される
 台船の四隅に黄色標識灯が設置される
 堺航路の可航幅は約190m確保される
 作業中は警戒船が配備される

海図番号 W1146(JP共)

出所 阪神港長



22年265項 阪神港 - 大阪区 水路測量

阪神港大阪区において、水路測量が実施される。

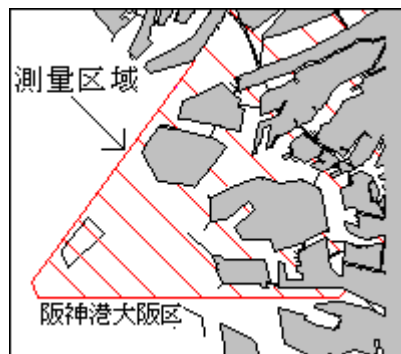
期間 平成22年4月1日～30日

区域 阪神港大阪区全域(付図参照)

備考 測量船は白紅白の燕尾旗を掲揚

海図番号 W123(JP共) - W1103(JP共)

出所 五本部海洋情報部



22年266項 阪神港 - 尼崎西宮芦屋区、第2区 レジャー施設設置

西宮大橋橋脚付近海域において、ウェイクボード体験施設が設置されている。

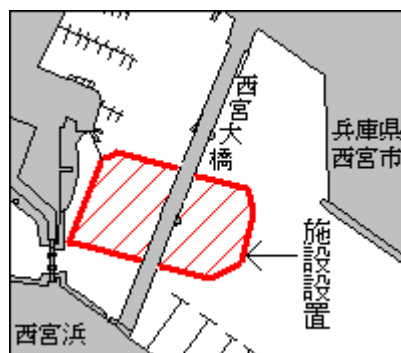
期間 当分の間

位置 34-43.3N 135-20.2E 付近

備考 区域明示用のオイルフェンス及び浮標が設置されている

海図番号 W1107(JP共)

出所 阪神港長



22年267項 阪神港 - 神戸区、第2区 潜水作業

東部第1工区東側～北側において、潜水士による岸壁の点検作業が実施されている。

期間 平成22年4月30日まで（予備日を含む）日出～日没

区域 34-42.2N 135-15.2E 付近

備考 作業中は警戒船が配備される

海図 W101A(JP共)

出所 阪神港長



22年268項 阪神港 - 神戸西航路 水中障害物撤去

五管区水路通報22年7号167項削除

神戸西航路における水中障害物（消波ブロック）は撤去された。

位置 34-39-16.2N 135-11-22.3E

海図 W101A(JP共) - W101B(JP共)

出所 阪神港長



22年269項 阪神港 - 神戸区、第4区及び付近 潜水作業

須磨海づり公園において、潜水士による海底清掃作業が実施される。

期間 平成22年4月6日、13日、20日、27日、5月11日、18日（予備日 5月25日、6月1日）日出～日没

区域 34-38.1N 135-06.3E 付近

備考 作業中は警戒船が配備される

海図 W101B(JP共)

出所 阪神港長



22年270項 淡路島 - 岩屋港南方 護岸築造工事等

岩屋港南方において、潜水土・作業船による護岸築造、導流堤築造、及び養浜工事が期間を延長して実施されている。

期間 平成22年6月30日まで 日出～日没
区域 34-34.9N 135-01.4E 付近
備考 作業船アンカーワイヤーの海面下2mの位置を示す浮標が設置される
作業中は警戒船が配備される
海図 W131(JP共)
出所 神戸海上保安部



22年271項 淡路島 - 由良港付近 離岸堤等築造工事

由良港新川口北西方において、潜水土・クレーン付台船等による離岸堤及び護岸築造工事が実施される。

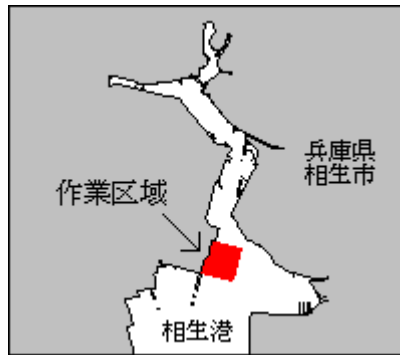
期間 平成22年4月15日～9月30日（予備日を含む）日出～日没
区域 34-18.1N 134-56.3E 付近
備考 作業船のアンカー位置を示す浮標が設置される
作業中は警戒船が配備される
海図 W1149(由良港)
出所 五本部海洋情報部



22年272項 相生港 重量物荷役作業

IHI相生工場前面において、起重機船による重量物荷役作業が実施される。

期間 平成22年4月1日（予備日2日～5日）日出～日没
区域 34-47.4N 134-28.0E 付近
備考 起重機船のアンカーワイヤーの海面下5mの位置を示す橙色浮標が設置される
作業中は警戒船が配備される
海図 W111(相生港)
出所 姫路海上保安部



22年273項 播磨灘 灯浮標補修作業

灯浮標の洋上塗装作業が実施されている。
 期 日 平成22年3月31日まで（予備日を含む）日出～日没
 名 称 播磨灘航路第6号灯浮標（灯台表第1巻3807）（34-34.3N 134-51.0E）
 備 考 作業中は警戒船が配備される
 海 図 W131（JP共）
 出 所 神戸海上保安部



22年274項 淡路島 - 湊港北東方 水路測量

仏崎南西方において、水路測量が実施されている。
 期 間 平成22年4月8日までのうち3日間
 区 域 34-21.5N 134-44.5E 付近(付図参照)
 備 考 測量船は白紅白の燕尾旗を掲揚
 海 図 W106（JP共）
 出 所 五本部海洋情報部



22年275項 淡路島 - 丸山崎北東方 養浜工事

丸山崎北東方において、ガット船等による養浜工事が実施される。
 期 間 平成22年4月1日～30日（予備日を含む）
 区 域 34-17-55N 134-39-46E 付近
 備 考 作業区域明示用の灯付浮標が設置される
 作業中は警戒船が配備される
 海 図 W106（JP共）
 出 所 五本部海洋情報部



22年276項 四国南岸 - 須崎港 防波堤延長

山崎鼻南東方の防波堤が延長された。

位置 2地点を結ぶ線上(幅約15m)

(1) 33-22-31.3N 133-17-42.8E (既設防波堤端)

(2) 33-22-31.4N 133-17-46.0E

海図 W105 (分図「須崎港」共)

出所 五本部海洋情報部



22年277項 四国南岸 - 須崎港 灯台移設

五管区水路通報22年10号239項削除、22年12号276項関連

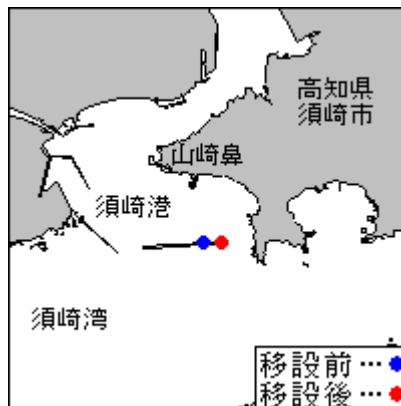
防波堤延長に伴い、須崎港湾口東防波堤東灯台(灯台表第1巻3071.8)が移設された。

位置 新) 33-22-31N 133-17-46E (防波堤先端)

旧) 33-22-31N 133-17-43E

海図 W105 (分図「須崎港」共)

出所 高知海上保安部



22年278項 四国南岸 - 土佐清水港西方 灯台について

最近の測量の結果、竜串港A防波堤灯台の位置は下記のとおりである。

位置 32-47-10.0N 132-52-04.1E

海図 W108 (J P 共)

