



五管区水路通報第19号

380項 - 396項

平成22年5月14日

本通報に使用している経度、緯度は**世界測地系(WGS-84)**に基づいています。

第 380項	四国南岸	足摺岬南方(リマ海域)	射撃訓練
第 381項	四国南岸	足摺岬南方	照明弾投下訓練
第 382項	大阪湾		救難訓練中止
第 383項	阪神港	神戸区、第4区	橋梁補修工事
第 384項	阪神港	神戸中央航路	磁気探査作業
第 385項	明石海峡	垂水漁港南方	魚礁設置作業
第 386項	姫路港	飾磨区、第1区	潜水作業等
第 387項	相生港		ヨットレース
第 388項	相生港		花火大会
第 389項	赤穂港		護岸補修工事等
第 390項	赤穂港		掘下げ作業等
第 391項	家島諸島	松島西北西方	魚礁設置
第 392項	家島諸島	家島	防波堤築造工事
第 393項	鳴門海峡		養殖施設撤去
第 394項	紀伊水道	今切港	掘下げ作業
第 395項	徳島小松島港東方		突堤延長工事
第 396項	四国南岸	牟岐港南方	灯台灯質等変更

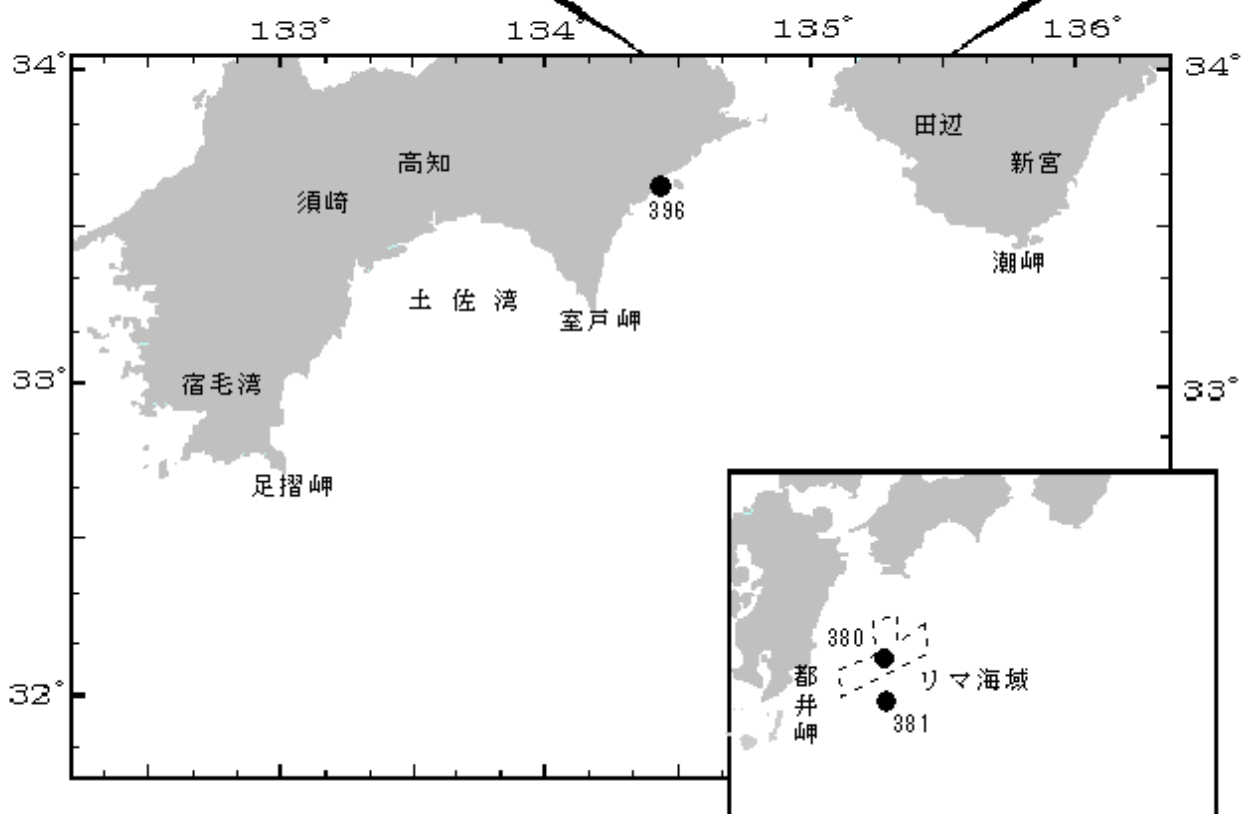
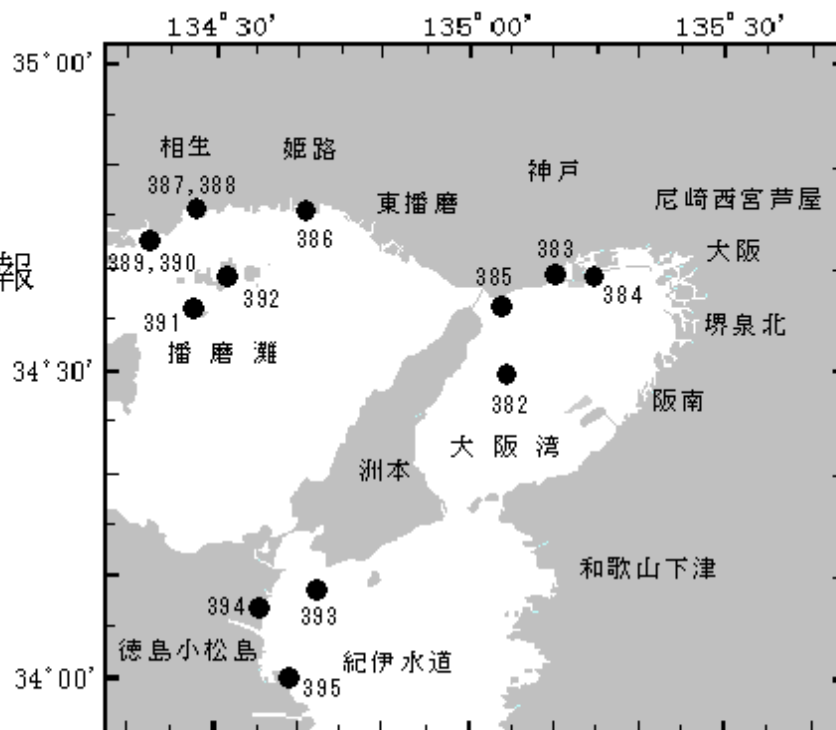
[海図の改補\(小改正\)のお知らせ\(海上保安庁水路通報第18号\(平成22年5月7日発行\)掲載分\)](#)

海 域	改正内容	該当海図	項 数	五管区水路通報の 項数
橘港	突堤完成	W1142	720	22年14号307項

五管区水路通報

第19号

索引図



※項数は、太平洋で実施される訓練から先に付与します。

五管区水路通報に関するお問合せはこちらまで
〒650-8551 神戸市中央区波止場町1-1
第五管区海上保安本部海洋情報部監理課情報係
TEL:078-391-6651(内線2515、2516)
FAX:078-332-6307(自動受信)

五管区水路通報提供サービス
FAX: 078-332-6307……最新号(ポーリング受信方式)
インターネット: URL <http://www1.kaiho.mlit.go.jp/KAN5/tuho/tuho2.htm>

22年380項 四国南岸 - 足摺岬南方(リマ海域) 射撃訓練

自衛艦による対空射撃及び水上射撃訓練が実施される。

期間 平成22年5月24日、25日(予備日26日、27日)0600~1800

区域 下記6地点により囲まれる区域

(1) 31-48-13N 133-29-51E

(2) 31-42-13N 133-29-51E

(3) 31-28-13N 132-59-51E

(4) 31-36-13N 132-59-51E

(5) 31-36-13N 132-37-51E

(6) 31-48-13N 132-37-51E

備考 射撃訓練は、射撃海面上に船舶・航空機が存在しないことを確認しながら実施される

海図 W157

出所 防衛省海上幕僚監部



22年381項 四国南岸 - 足摺岬南方 照明弾投下訓練

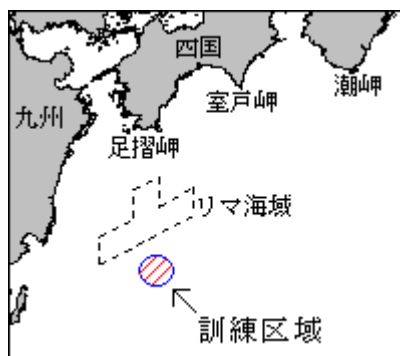
自衛隊航空機による照明弾投下訓練が実施される。

期間 平成22年5月24日、27日(予備日25日、28日)1700~2130

区域 31-00N 133-00Eを中心とした半径10海里の円内海域

海図 W157

出所 海上自衛隊第31航空群



22年382項 大阪湾 救難訓練中止

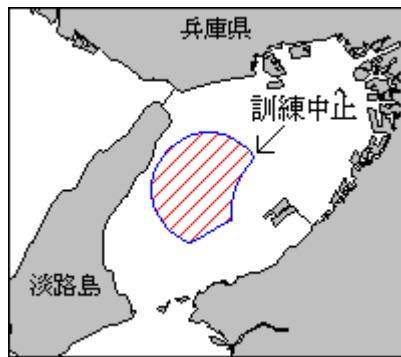
五管区水路通報22年17号351項削除

大阪湾における巡視船及び航空機による救難訓練は中止された。

区域 大阪湾(付図参照)

海図 W150A(JP共)

出所 関西空港海上保安航空基地



22年383項 阪神港 - 神戸区、第4区 橋梁補修工事

兵庫運河において、橋梁（鉄道橋）補修工事が実施される。

期間 平成22年5月27日～6月16日（予備日17日～25日）0800～1700

区域 34-39-37N 135-10-02E 付近

備考 工事期間中、吊足場が設置される

海図 W101A(JP共) - W101B(JP共)

出所 阪神港長



22年384項 阪神港 - 神戸中央航路 磁気探査作業

五管区水路通報22年18号373項削除

神戸中央航路において、探査船による磁気探査作業が実施されている。

期間 平成22年5月16日まで（予備日17日、18日）日出～日没

区域 下記6地点で囲まれる区域

(1) 34-39-36N 135-15-18E

(2) 34-39-35N 135-15-21E

(3) 34-39-26N 135-15-31E

(4) 34-38-59N 135-15-50E

(5) 34-38-42N 135-15-59E

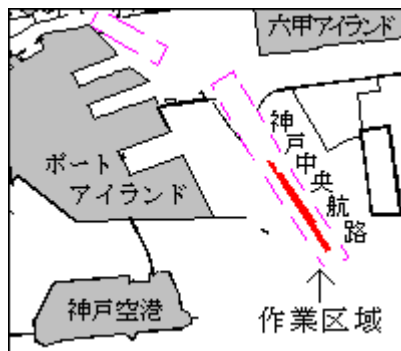
(6) 34-38-41N 135-15-57E

備考 探査船は曳船で曳航される（曳航長：約50m）

作業中は警戒船が配備される

海図 W101A(JP共)

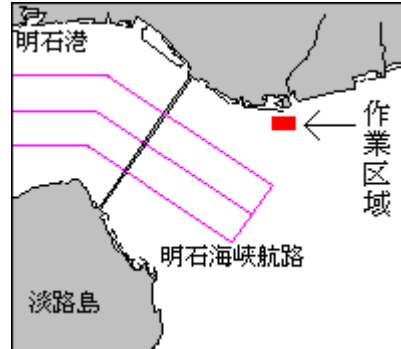
出所 阪神港長



22年385項 明石海峡 - 垂水漁港南方 魚礁設置作業

垂水漁港南方において、ガット船・起重機船による魚礁設置作業が実施される。

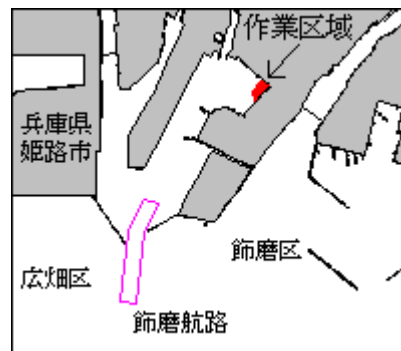
期間 平成22年5月31日～7月10日（予備日11日～31日）日出～日没
区域 34-37.2N 135-03.3E 付近
備考 作業船のアンカーワイヤーの海面下5mの位置を示す浮標が設置される
作業中は警戒船が配備される
海図 W131（JP共）
出所 神戸海上保安部



22年386項 姫路港 - 飾磨区、第1区 潜水作業等

山陽特殊製鋼岸壁前面海域において、潜士・作業船による磁気探査作業及び深浅測量が実施される。

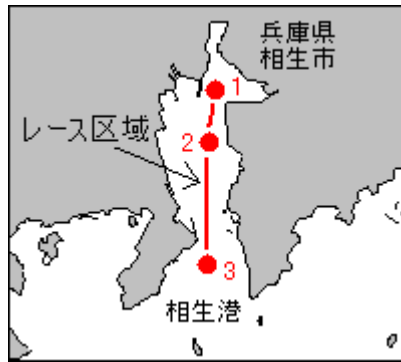
期間 平成22年5月22日～6月17日（予備日18日～19日）日出～日没
区域 34-46-45N 134-40-07E 付近
備考 作業中は警戒船が配備される
海図 W134B（JP共）
出所 姫路港長



22年387項 相生港 ヨットレース

相生港において、ヨットレースが実施される。

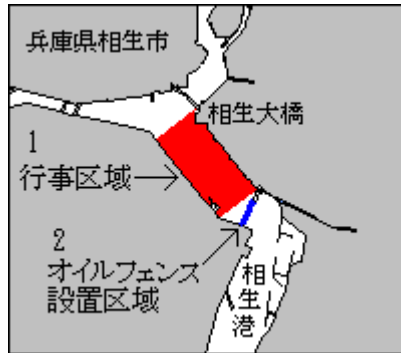
期間 平成22年5月30日 0800～1500
区域 下記3地点を結ぶ線上付近
(1) 34-47-10N 134-28-05E
(2) 34-46-41N 134-28-02E
(3) 34-45-36N 134-28-00E
備考 上記3地点にコースを示す黄色円錐形浮標を設置
レース中は警戒船が配備される
海図 W111（相生港）
出所 姫路海上保安部



22年388項 相生港 花火大会

相生港において、相生ペーロン祭に伴う花火大会が実施される。また、これに伴いオイルフェンスが設置される。

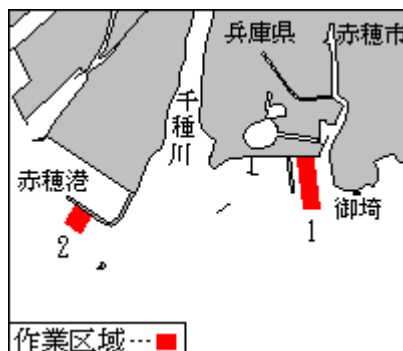
- 1 花火大会
 - 期 間 平成22年5月29日（予備日30日）1930～2100
 - 区 域 34-48-06N 134-27-54E 付近（付図参照）
 - 備 考 上記区域内に花火打ち上げ用台船3隻が設置される（当日 1500～2200）
警戒船が配備される
 - 2 オイルフェンス設置
 - 期 間 平成22年5月28日1500～30日1800（予備日 30日1800～31日1000）
 - 区 域 34-47-56N 134-28-03E 付近（付図参照）
 - 備 考 オイルフェンス明示用の黄灯付浮標が6基設置される
- 海 図 W111（相生港）
出 所 姫路海上保安部



22年389項 赤穂港 護岸補修工事等

赤穂港において、潜水土・起重機船等による護岸補修工事及び捨石投入作業が実施されている。

- 期 間 平成22年6月11日まで（予備日12日～19日）日出～日没
- 区 域 下記2地点付近
- (1) 34-43-46N 134-24-14E（護岸補修工事）
 - (2) 34-43-30N 134-22-45E（捨石投入作業）
- 備 考 上記(1)の工事区域内に汚濁防止膜及び明示用の黄灯付浮標が設置される
作業中は警戒船が配備される
- 海 図 W111（赤穂港） - W1113
出 所 姫路海上保安部



22年390項 赤穂港 掘下げ作業等

千鳥岸壁前面において、スパッド式浚渫船・ガット船による掘下げ作業及び岸壁改修工事が実施される。

期間 平成22年5月17日～6月25日（予備日26日～30日）日出～日没
区域 34-44-00N 134-22-34E 付近
備考 作業中は警戒船が配備される
海図 W111（赤穂港）
出所 姫路海上保安部



22年391項 家島諸島 - 松島西北西方 魚礁設置

大ツフラ島南方において、魚礁が設置された。

位置 34-36-05N 134-28-06E
沈設物 投石魚礁（海底からの魚礁の高さは約3m）
海図 W1113
出所 姫路海上保安部



22年392項 家島諸島 - 家島 防波堤築造工事

五管区水路通報22年6号142項削除

家島網手地区において、潜水土・ガット船による防波堤の基礎築造工事が期間を延長して実施されている。

期間 平成22年6月30日まで（予備日を含む）
区域 34-39-51N 134-31-36E 付近
備考 作業中は警戒船が配備される
海図 W1113
出所 五本部海洋情報部



22年393項 鳴門海峡

養殖施設撤去

五管区水路通報22年18号375項削除

潮崎南南西方において、漂流していたわかめ養殖用いかだは撤去された。

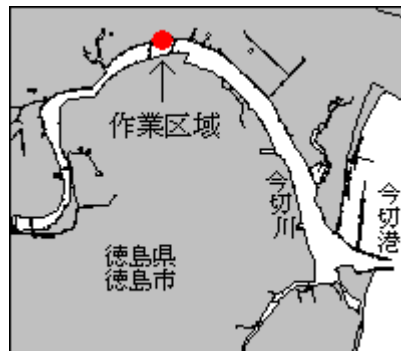
位置 鳴門海峡（付図参照）
海図 W150C（JP共）
出所 徳島海上保安部



22年394項 紀伊水道 - 今切港 掘下げ作業

加賀須野橋西方において、作業船による掘下げ作業が実施される。

期間 平成22年5月17日～31日 日出～日没
区域 34-07-51N 134-34-35E 付近
備考 作業中は警戒船が配備される
海図 W1214
出所 徳島海上保安部



22年395項 徳島小松島港東方 突堤延長工事

和田ノ鼻南東において、潜水士・起重機船等による突堤延長工事が実施されている。

期間 平成22年9月30日まで 日出～日没
区域 34-00-03N 134-38-51E 付近
備考 工事区域内に汚濁防止膜及び明示用の灯付浮標が設置される
作業中は警戒船が配備される
海図 W1126
出所 徳島小松島港長



22年396項 四国南岸 - 牟岐港南方 灯台灯質等変更

五管区水路通報22年4号96項削除

出羽島灯台（灯台表第1巻3009）（33-37-51N 134-25-29E）の灯質、光達距離及び灯高が変更された。

灯質 新) 群閃白光 毎8秒に2閃光

旧) 群閃白光 毎10秒に2閃光

光達距離 新) 7.5海里

旧) 12.5海里

灯高 新) 88m

旧) 85m

海図 W 5 9

出所 徳島海上保安部

