



# 五管区水路通報第29号

551項 - 573項

平成22年7月23日

本通報に使用している経度、緯度は世界測地系(WGS-84)に基づいています。

第 551項	本州南岸	串本港	航泊禁止
第 552項	紀伊水道	湯浅湾	水路測量
第 553項	大阪湾	淡輪港	灯浮標復旧
第 554項	大阪湾	淡輪港	灯付浮標復旧
第 555項	阪神港	堺泉北区、第2区	重量物荷役作業
第 556項	阪神港	堺泉北区、第6区	灯浮標交換作業
第 557項	阪神港	尼崎西宮芦屋区、第1区及び付近	灯浮標交換作業
第 558項	阪神港	神戸区、第2区	潜水作業
第 559項	阪神港	神戸区、第2区	重量物荷役作業
第 560項	阪神港	神戸区、第4区	ヨットレース
第 561項	阪神港	神戸区、第5区	魚礁設置
第 562項	阪神港	神戸区、第6区	潜水作業
第 563項	阪神港	神戸区	橋脚補強工事
第 564項	阪神港	神戸区	起重機船作業
第 565項	阪神港	神戸中央航路及び付近	深浅測量
第 566項	阪神港	神戸区西方	離岸堤補修工事
第 567項	淡路島	洲本港	航泊禁止
第 568項	明石海峡	明石港	物揚場等築造工事
第 569項	東播磨港		防波堤築造工事
第 570項	姫路港	東区、第1区	潜水訓練
第 571項	姫路港	飾磨区、第1区	水路測量
第 572項	相生港		重量物荷役作業
第 573項	家島諸島	家島港	護岸補修工事

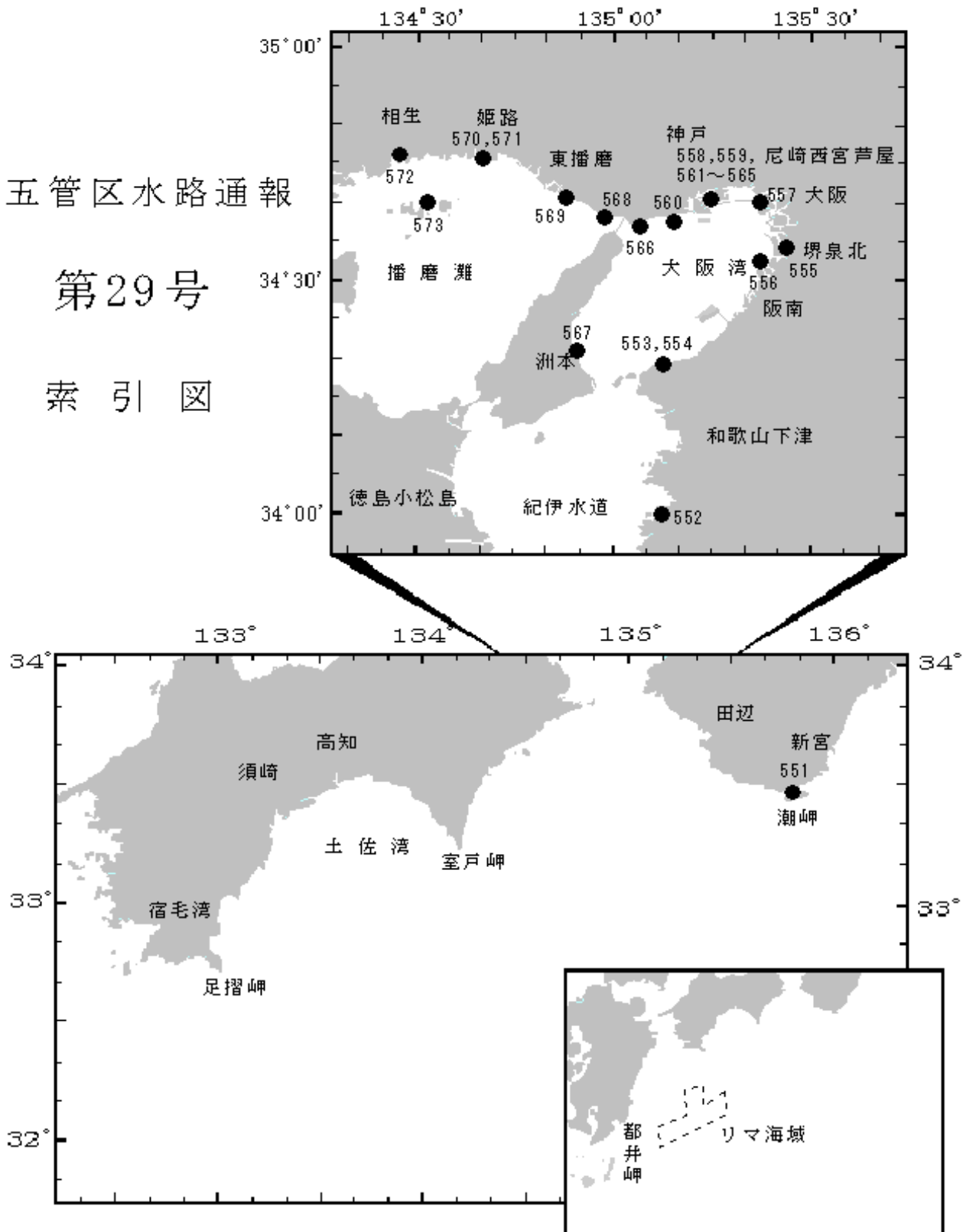
## 海図の改補(小改正)のお知らせ(海上保安庁水路通報第28号(平成22年7月16日発行)掲載分)

海 域	改正内容	該当海図	項 数	五管区水路通報の 項数
家島諸島	魚礁設置	W1113-W150B	1110	22年19号391項

# 五管区水路通報

## 第29号

### 索引図



※項数は、太平洋で実施される訓練から先に付与します。

五管区水路通報に関するお問合せはこちらまで  
〒650-8551 神戸市中央区波止場町1-1  
第五管区海上保安本部海洋情報部監理課情報係  
TEL:078-391-6651(内線2515、2516)  
FAX:078-332-6307(自動受信)

五管区水路通報提供サービス  
FAX: 078-332-6307……最新号(ポーリング受信方式)  
インターネット: URL <http://www1.kaiho.mlit.go.jp/KAN5/tuho/tuho2.htm>

## 22年551項 本州南岸 - 串本港 航泊禁止

串本港において、海上花火大会の実施に伴い一般船舶の航泊が禁止される。  
(田辺海上保安部長が許可した船舶、当該行事に従事する船舶及び官公庁船舶を除く。)

期間 平成22年7月31日(予備日8月1日、2日) 1930~2130

区域 下記4地点を結ぶ線及び陸岸により囲まれる区域

- (1) 33-28-12N 135-47-08E (岸線角)
- (2) 33-28-03N 135-47-13E (串本港北防波堤灯台)
- (3) 33-27-54N 135-47-09E (防波堤南端)
- (4) 33-27-56N 135-47-03E (岸線角)

備考 荒天等により行事が中止された場合は航泊禁止は実施されない  
行事中は警戒船が配備される

海図 W99(分図「串本港」)

出所 田辺海上保安部長公示第1号(22.7.15)



## 22年552項 紀伊水道 - 湯浅湾 水路測量

五管区水路通報22年27号521項削除

鷹島周辺において、水路測量が期間を変更して実施される。

期間 平成22年8月5日~9日 日出~日没

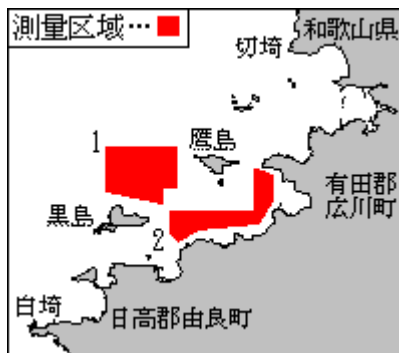
区域 下記2地点付近

- (1) 34-01.0N 135-06.0E
- (2) 34-00.3N 135-07.5E

備考 作業船は白紅白の燕尾旗を掲揚

海図 W150C(JP共)

出所 五本部海洋情報部

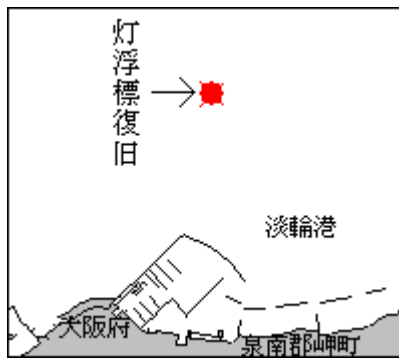


## 22年553項 大阪湾 - 淡輪港 灯浮標復旧

一時撤去されていた大阪府淡輪港口第1号灯浮標(灯台表第1巻3510.31)(34-20-48N 135-10-54E)が復旧した。

海図 W1398 - W1143

出所 大阪海上保安監部



22年554項 大阪湾 - 淡輪港 灯付浮標復旧

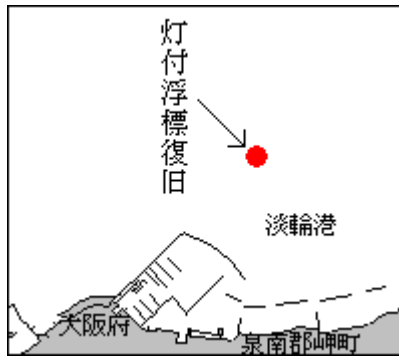
五本部水路通報21年40号904項削除

淡輪港において、流失していた海図記載の黄色灯付浮標が復旧した。

位置 34-20-38N 135-11-03E

海図 W1398

出所 大阪海上保安監部



22年555項 阪神港 - 堺泉北区、第2区 重量物荷役作業

日立造船堺工場前面海域において、起重機船による重量物荷役作業が実施される。

期間 平成22年7月26日、27日（予備日7月28日～8月3日）日出～日没

区域 34-34.6N 135-26.7E 付近

備考 起重機船のアンカー位置及びアンカーワイヤーの海面下5mの位置を示す黄色浮標が設置される  
作業中は警戒船が配備される

海図 W1146 (JP共)

出所 阪神港長



22年556項 阪神港 - 堺泉北区、第6区 灯浮標交換作業

助松ふ頭北西方において、起重機船による下記灯浮標の交換作業が実施される

期日 平成22年7月27日、28日（予備日29日～31日）日出～日没

名称 1 泉北南第2号灯浮標 (灯台表第1巻3611) (34-33.1N 135-22.8E)

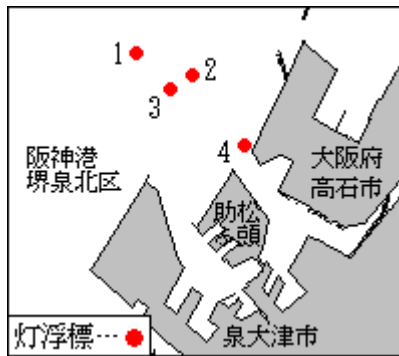
2 泉北南第3号灯浮標 (灯台表第1巻3533) (34-32.9N 135-23.3E)

3 泉北南第4号灯浮標 (灯台表第1巻3534) (34-32.8N 135-23.1E)

4 泉北南第5号灯浮標 (灯台表第1巻3535) (34-32.2N 135-23.9E)

備考 起重機船のアンカー位置明示用の橙色浮標が設置される

海 図 作業中は警戒船が配備される  
出 所 W1110(JP共)  
阪神港長



22年557項 阪神港 - 尼崎西宮芦屋区、第1区及び付近 灯浮標交換作業

西宮防波堤東方において、起重機船による下記灯浮標の交換作業が実施される  
期 日 平成22年7月26日(予備日27日~29日) 日出~日没  
名 称 1 中島川第3号灯浮標 (灯台表第1巻3626) (34-40.8N 135-23.6E)  
2 中島川第1号灯浮標 (灯台表第1巻3624.9) (34-40.5N 135-22.6E)  
3 大阪北港第2号灯浮標 (灯台表第1巻3593) (34-39.7N 135-22.7E)  
備 考 起重機船のアンカー位置明示用の橙色浮標が設置される  
作業中は警戒船が配備される  
海 図 W1107(JP共) - W123(JP共)  
出 所 阪神港長



22年558項 阪神港 - 神戸区、第2区 潜水作業

神戸製鉄所KS-4,5岸壁前面において、潜水土及び作業船による岸壁の点検作業が実施されている。  
期 間 平成22年7月30日まで(予備日を含む) 日出~日没  
区 域 34-42.0N 135-15.0E 付近  
備 考 作業船のアンカー位置を示す浮標が設置される  
作業中は警戒船が配備される  
海 図 W101A(JP共)  
出 所 阪神港長



22年559項 阪神港 - 神戸区、第2区 重量物荷役作業

神戸製鋼所KS-1岸壁前面において、起重機船による重量物荷役作業が実施される。  
期 間 平成22年8月7日(予備日8日~13日) 日出~日没

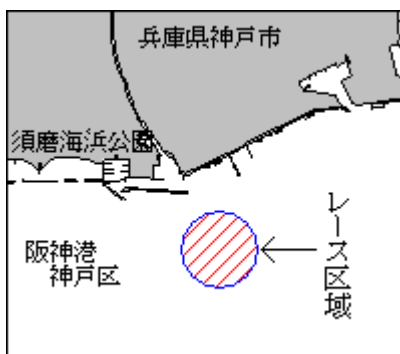
位置 34-42.0N 135-14.3E 付近  
備考 作業中は警戒船が配備される  
海図 W101A(JP共)  
出所 阪神港長



## 22年560項 阪神港 - 神戸区、第4区 ヨットレース

須磨沖において、ディンギーヨット(約14隻)によるヨットレースが実施される。

期日 平成22年8月8日 1000～日没  
区域 34-38-10N 135-08-23E付近を中心とする半径300mの円内海域  
備考 上記区域内にコースを示す橙色円筒形浮標を3基設置  
レース中は警戒船が配備される  
海図 W101B(JP共)  
出所 阪神港長

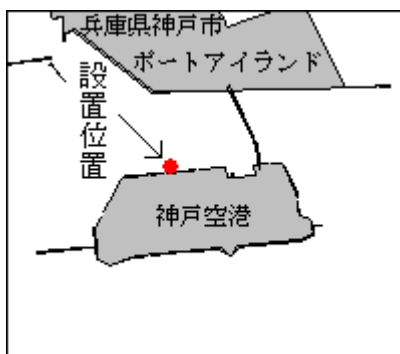


## 22年561項 阪神港 - 神戸区、第5区 魚礁設置

神戸空港北方において、試験魚礁が設置された。

位置 下記3地点  
(1) 34-38-26.9N 135-13-12.6E  
(2) 34-38-27.0N 135-13-13.0E  
(3) 34-38-26.9N 135-13-13.4E

沈設物 鋼製魚礁(海底からの魚礁の高さは約2m)  
備考 上記3地点に黄灯付浮標が設置されている  
鋼製魚礁及び灯付浮標は平成25年3月下旬まで設置予定  
海図 W101A(JP共) - W101B(JP共)  
出所 阪神港長



## 22年562項 阪神港 - 神戸区、第6区 潜水作業

第7防波堤南側において、潜水土による環境調査が実施される。

期間 平成22年8月3日（予備日4日～31日）日出～日没  
位置 34-40-31N 135-17-18E 付近  
備考 作業中は警戒船が配備される  
海図 W101A(JP共)  
出所 阪神港長



## 22年563項 阪神港 - 神戸区 橋脚補強工事

クレーン付台船等による橋脚補強工事が実施されている。

期間 平成23年2月28日まで（予備日を含む）日出～日没  
区域 下記4地点付近  
(1) 34-42.0N 135-14.1E（灘浜大橋）  
(2) 34-42.4N 135-15.2E（灘大橋）  
(3) 34-42.3N 135-16.2E（住吉浜大橋）  
(4) 34-41.9N 135-16.1E（六甲大橋）  
備考 作業中は警戒船が配備される  
海図 W101A(JP共)  
出所 阪神港長



## 22年564項 阪神港 - 神戸区 起重機船作業

六甲アイランド周辺において、起重機船によるコンテナクレーンの移設作業が実施される。

期間 平成22年8月7日（予備日8日～10日）日出～日没  
位置 下記2地点付近  
(1) 34-40.8N 135-16.7E（吊上作業）  
(2) 34-41.0N 135-15.2E（設置作業）  
備考 起重機船のアンカーワイヤーの海面下8～10mの位置を示す黄色灯付浮標が設置される  
作業中は警戒船が配備される  
海図 W101A(JP共)  
出所 阪神港長



22年565項 阪神港 - 神戸中央航路及び付近 深浅測量

神戸中央航路及び付近において、深浅測量が実施される。

期間 平成22年7月26日～30日（予備日7月31日～8月6日）日出～日没

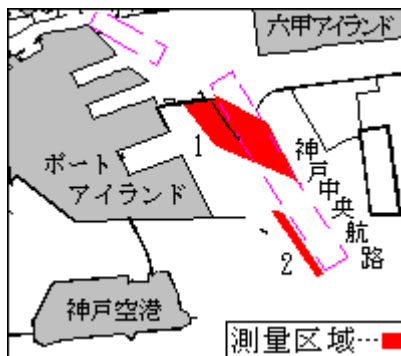
区域 下記2地点付近

(1) 34-39.9N 135-15.0E

(2) 34-38.9N 135-15.6E

海図 W101A(JP共)

出所 阪神港長



22年566項 阪神港 - 神戸区西方 離岸堤補修工事

五管区水路通報22年16号338項削除

塩屋漁港において、潜水士・起重機船による離岸堤補修工事が実施されている。

期間 平成22年9月30日まで 日出～日没

区域 34-37.8N 135-04.6E 付近

備考 作業中は警戒船が配備される

海図 W101B(JP共) - W131(JP共)

出所 五本部海洋情報部



22年567項 淡路島 - 洲本港 航泊禁止

大浜公園前面において、花火大会実施に伴い一般船舶の航泊が禁止される。

(神戸海上保安部長が許可した船舶及び当該花火大会に従事する船舶を除く。)

期間 平成22年8月1日（予備日2日）1945～2100

区域 下記4点を結ぶ線及び陸岸により囲まれる区域

(1) 34-20-51N 134-53-59E(防波堤先端)

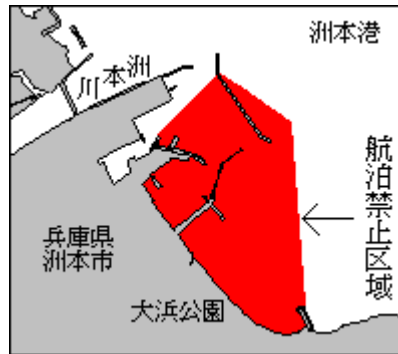
(2) 34-20-59N 134-54-08E(防波堤角)

(3) 34-20-53N 134-54-20E

(4) 34-20-29N 134-54-21E(防波堤先端)



備考 上記区域明示用の黄色灯付浮標他14基が設置される  
行事中は警戒船が配備される  
海図 W 1 1 4 9 (洲本港)  
出所 神戸海上保安部長公示第22-1号(22.7.20)



## 22年568項 明石海峡 - 明石港 物揚場等築造工事

西外港泊地において、潜水土・クレーン付台船による物揚場及び船揚場の築造工事が実施されている。

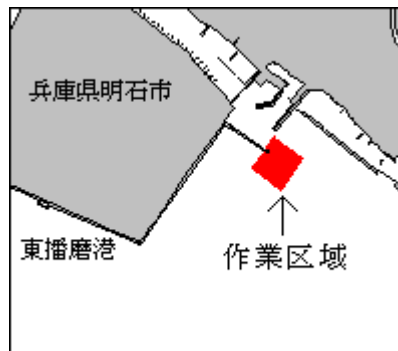
期間 平成22年9月12日まで(予備日13日~30日) 日出~日没  
区域 34-38-30N 134-59-02E 付近  
備考 工事区域内に汚濁防止膜及び明示用の黄灯付浮標が設置される  
作業中は警戒船が配備される  
海図 W 1 2 1 7 (明石港)  
出所 神戸海上保安部



## 22年569項 東播磨港 - 防波堤築造工事

南防波堤南東方において、潜水土・起重機船等による防波堤の築造工事が実施されている。

期間 平成22年9月30日まで(予備日10月1日~15日) 日出~日没  
区域 34-41.3N 134-53.2E 付近  
備考 作業船のアンカー位置明示用の浮標が設置される  
作業中は警戒船が配備される  
海図 W 1 0 7 (J P 共)  
出所 東播磨港長

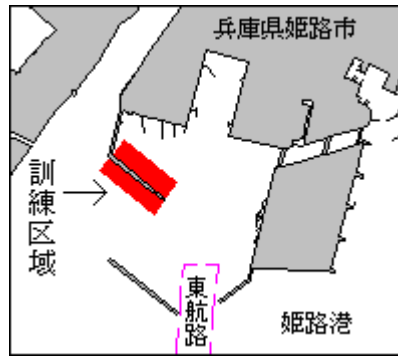


## 22年570項 姫路港 - 東区、第1区 潜水訓練

西防波堤周辺において、姫路市消防局水難救助隊による潜水訓練が実施される。

期間 平成22年8月2日、18日 0930~1230  
区域 34-46.0N 134-40.7E 付近

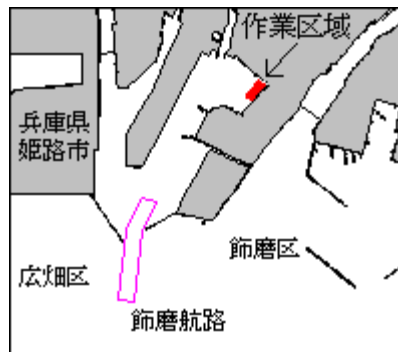
海図 出所 W134A  
姫路港長



## 22年571項 姫路港 - 飾磨区、第1区 水路測量

山陽特殊製鋼岸壁前面海域において、水路測量が実施される。

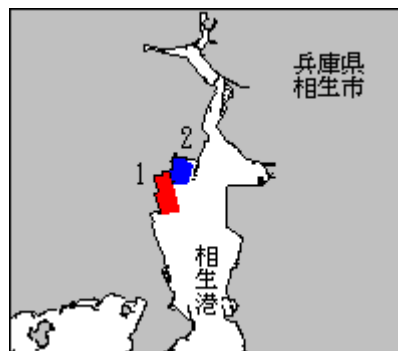
期間 平成22年8月9日～8月31日のうち1日間  
区域 34-46-45N 134-40-07E 付近  
海図 W134B(JP共)  
出所 五本部海洋情報部



## 22年572項 相生港 重量物荷役作業

IHI 相生工場前面において、起重機船による重量物荷役作業が実施される。

期間 区域1 平成22年8月1日～3日、9日(予備日4日～6日、10日～12日) 日出～日没  
区域2 平成22年8月1日～3日(予備日4日～6日) 日出～日没  
区域 下記2地点付近  
(1) 34-47.1N 134-27.5E  
(2) 34-47.2N 134-27.7E  
備考 起重機船のアンカーワイヤーの海面下5mの位置を示す橙色浮標が設置される  
作業中は警戒船が配備される  
海図 W111(相生港)  
出所 姫路海上保安部



## 22年573項 家島諸島 - 家島港 護岸補修工事

家島漁港において、潜水士・起重機船による護岸補修工事が実施される。

期間 平成22年8月18日～11月4日(予備日を含む)  
位置 34-40-27N 134-31-52E 付近  
備考 作業中は警戒船が配備される

