



五管区水路通報第38号

754項 - 774項

平成22年9月24日

本通報に使用している経度、緯度は**世界測地系(WGS-84)**に基づいています。

第 754項	四国南岸	足摺岬南方(リマ海域及び付近)	射爆撃訓練
第 755項	本州南岸	潮岬東方	救難訓練
第 756項	紀伊水道南方		救難訓練
第 757項	四国南岸	足摺岬南方(リマ海域及び付近)	救難訓練
第 758項	豊後水道	足摺岬東方至る豊後水道南口	救難訓練
第 759項	本州南岸	新宮港	防波堤築造工事
第 760項	和歌山下津港	海南区	航泊禁止
第 761項	大阪湾		救難訓練
第 762項	大阪湾		灯付浮標設置作業
第 763項	阪神港	大阪区	水路測量
第 764項	阪神港	神戸区西方	海上渡御
第 765項	播磨灘		潜水作業
第 766項	姫路港	東区、第2区	潜水訓練
第 767項	姫路港	飾磨区、第1区	掘下げ作業完了
第 768項	姫路港西方		灯付浮標設置作業
第 769項	赤穂港		灯台廃止(予告)
第 770項	赤穂港南東方		灯付浮標設置作業
第 771項	赤穂港南方		ヨットレース
第 772項	紀伊水道	伊島北方	救難訓練
第 773項	四国南岸	穴喰港	灯台光達距離等変更(予告)
第 774項	北太平洋北西部		ロラン局欠射

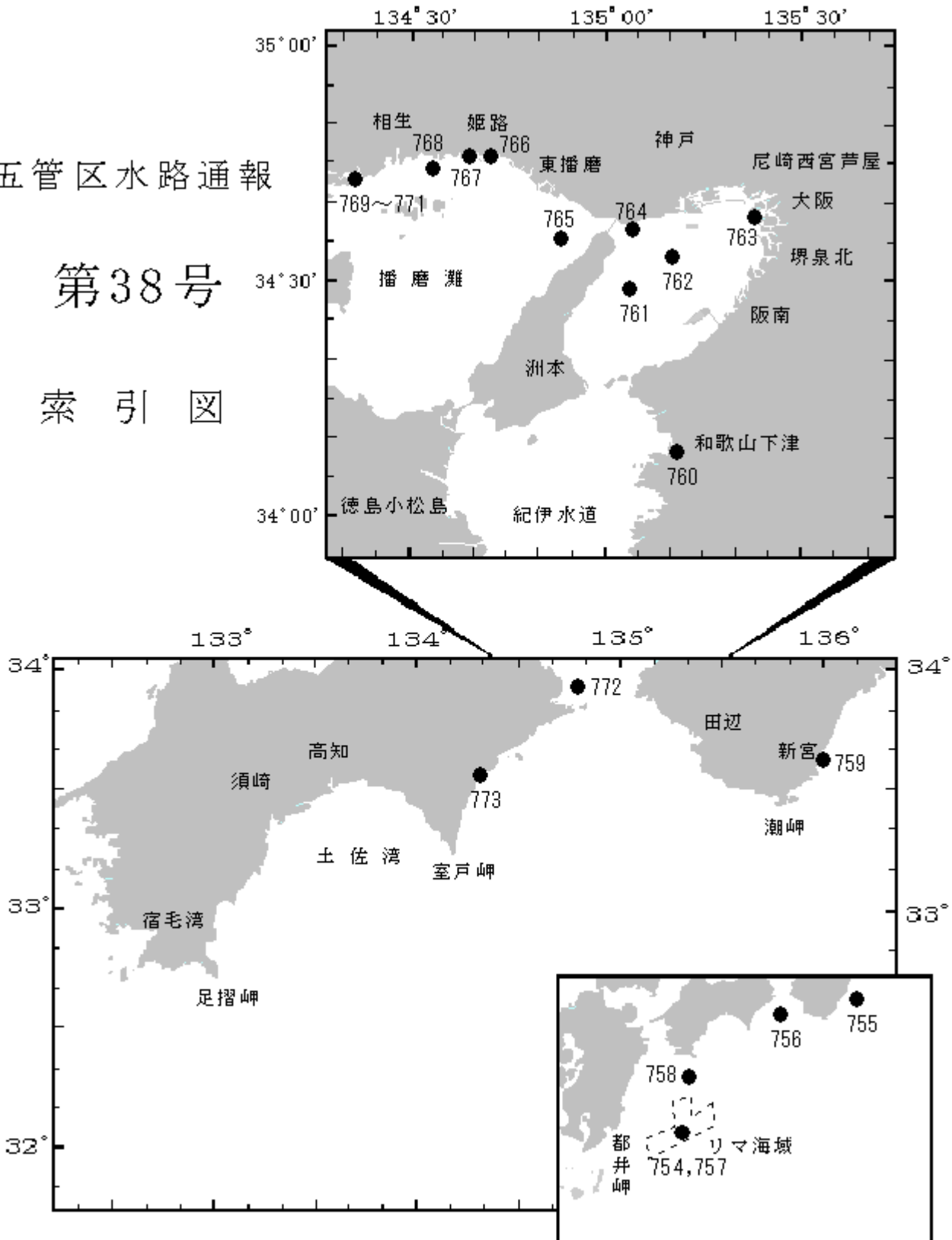
[海図の改補\(小改正\)のお知らせ\(海上保安庁水路通報第37号\(平成22年9月17日発行\)掲載分\)](#)

海 域	改正内容	該当海図	項 数	五管区水路通報の 項数
紀伊水道、由良港	導灯、灯浮標について	W97-W150C(JP共)	1403	22年32号623項
徳島小松島港	照射灯撤去	W1126-W150C(JP共)	1404	22年30号601項
高知港	防波堤完成	W110	1405	22年34号690項

五管区水路通報

第38号

索引図



※項数は、太平洋で実施される訓練から先に付与します。

五管区水路通報に関するお問合せはこちらまで
〒650-8551 神戸市中央区波止場町1-1
第五管区海上保安本部海洋情報部監理課情報係
TEL:078-391-6651(内線2515、2516)
FAX:078-332-6307(自動受信)

五管区水路通報提供サービス
FAX: 078-332-6307……最新号(ポーリング受信方式)
インターネット: URL <http://www1.kaiho.mlit.go.jp/KAN5/tuho/tuho2.htm>

22年754項 四国南岸 - 足摺岬南方(リマ海域及び付近) 射爆撃訓練

自衛隊航空機による空対空射撃及び空対水射爆撃訓練が実施される。

期間 平成22年10月1日～29日(土曜、日曜及び祝日を除く)

区域1 0600～1800

区域2 0700～1900

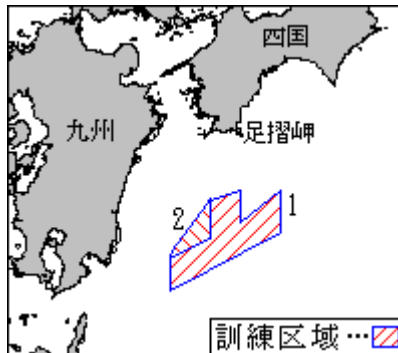
区域1 下記8地点により囲まれる区域

- (1) 32-09-13N 132-59-51E
- (2) 31-48-13N 132-59-51E
- (3) 32-02-13N 133-29-51E
- (4) 31-42-13N 133-29-51E
- (5) 31-04-13N 132-07-51E
- (6) 31-25-13N 132-07-51E
- (7) 31-38-13N 132-37-51E
- (8) 32-01-43N 132-37-51E

区域2 下記5地点により囲まれる区域

- (1) 32-03-13N 132-37-51E
- (2) 31-38-13N 132-37-51E
- (3) 31-25-13N 132-07-51E
- (4) 31-30-43N 132-09-21E
- (5) 32-00-13N 132-34-51E

海図 出所 W157
防衛省



22年755項 本州南岸 - 潮岬東方 救難訓練

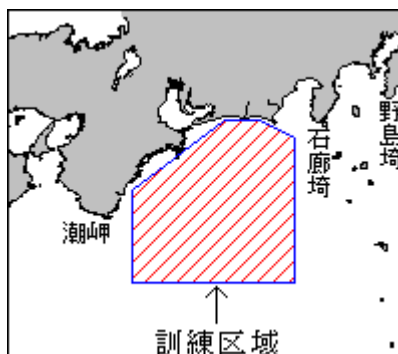
自衛隊航空機による救難訓練が実施される。

期間 平成22年10月1日～29日(土曜、日曜及び祝日を除く) 0800～2100

区域 下記6地点により囲まれる海域

- (1) 34-38-12N 137-29-49E
- (2) 34-38-12N 137-59-49E
- (3) 34-25-12N 138-29-49E
- (4) 32-40-13N 138-29-49E
- (5) 32-40-13N 136-09-50E
- (6) 33-47-12N 136-09-50E

備考 海図 出所 キャンドルライト、スモークライト、マリンマーカー及びシーマーカーが使用される
W61B
航空自衛隊浜松救難隊



22年756項 紀伊水道南方 救難訓練

自衛隊航空機による救難訓練が実施される。

期間 平成22年10月1日～29日（土曜、日曜及び祝日を除く）0800～2200

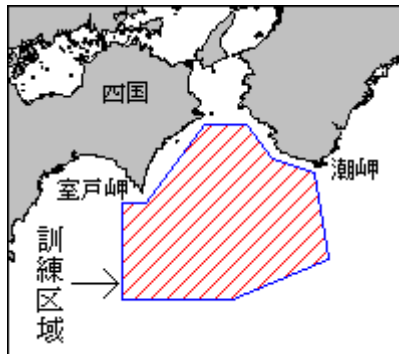
区域 下記9地点により囲まれる海域

- (1) 33-46N 134-45E
- (2) 33-46N 135-08E
- (3) 33-30N 135-22E
- (4) 33-24N 135-45E
- (5) 32-44N 135-52E
- (6) 32-26N 135-00E
- (7) 32-26N 134-00E
- (8) 33-10N 134-00E
- (9) 33-10N 134-13E

備考 マリンマーカー、フロートシグナル、ボールマーカーが使用される

海図 W77(JP共) - W157

出所 海上自衛隊第24航空隊



22年757項 四国南岸 - 足摺岬南方(リマ海域及び付近) 救難訓練

自衛隊航空機による救難訓練が実施される。

期間 平成22年10月1日～29日（土曜、日曜及び祝日を除く）0800～2100

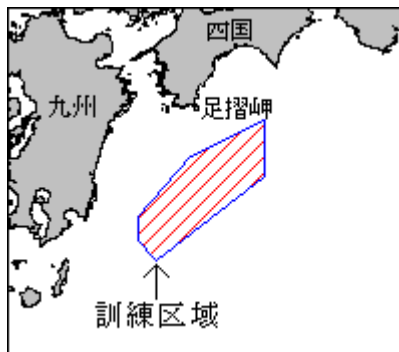
区域 下記6地点により囲まれる区域

- (1) 32-35-50N 134-00-00E
- (2) 31-52-55N 134-00-00E
- (3) 30-48-13N 132-22-51E
- (4) 31-04-13N 132-07-51E
- (5) 31-23-13N 132-07-51E
- (6) 32-09-13N 132-53-51E

備考 照明筒吊光、信号筒、信号発煙照明筒、目標弾及びフレアが使用される

海図 W157

出所 航空自衛隊新田原救難隊



22年758項 豊後水道 足摺岬東方至る豊後水道南口 救難訓練

水陸両用救難飛行艇の離着水を伴う訓練が実施される。

期間 平成22年10月1日～31日 日出～日没

区域1 32-51N 133-19Eを中心とする半径10海里の円内

区域2 32-25N 132-55Eを中心とする半径15海里の円内

区域3 32-40N 132-20Eを中心とする半径15海里の円内のうち、132-10E以西を除く区域

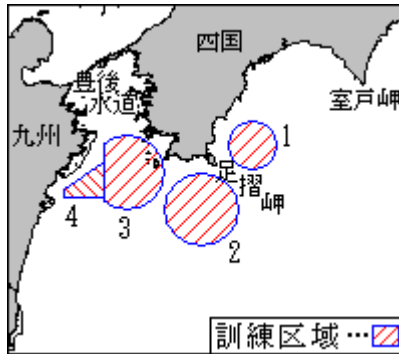
区域4 下記4地点により囲まれる区域

- (1) 32-44N 132-10E
- (2) 32-30N 132-10E
- (3) 32-30N 131-50E
- (4) 32-34N 131-50E

備考 訓練は天候等により上記1～4のいずれかの区域内で実施される
 発煙筒、シーマーカーが使用されることがある

海図 W157

出所 海上自衛隊第31航空群



22年759項 本州南岸 - 新宮港 防波堤築造工事

新宮港港口付近において、潜土工・起重機船等による防波堤の嵩上げ工事及び消波ブロック設置工事が実施されている。

期間 平成23年3月15日まで 日出～日没

区域 33-40.1N 135-59.6E 付近

備考 作業区域明示用の黄色灯付浮標が4基設置される
 作業船のアンカー位置明示用の橙色浮標が設置される
 嵩上げ工事中は防波堤先端を明示している標識灯が一時撤去される
 作業中は警戒船が配備される

海図 W46 (分図「新宮港及付近」)

出所 串本海上保安署



22年760項 和歌山下津港 - 海南区 航泊禁止

和歌山マリーナシティ南東において、防災訓練の実施に伴い一般船舶の航泊が禁止される。
 (当該訓練に参加する船舶及び和歌山下津港長が許可した船舶を除く。)

期間 平成22年10月8日 1330～1530

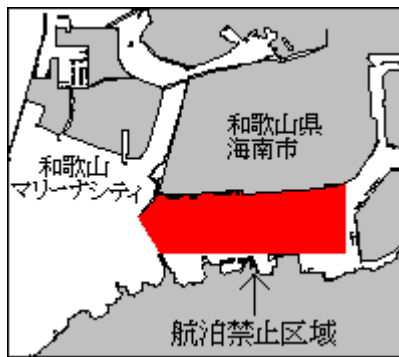
区域 下記4地点及び陸岸に囲まれた海域

- (1) 34-08-50N 135-10-58E (防波堤先端)
- (2) 34-08-40N 135-11-04E (防波堤先端)
- (3) 34-08-40N 135-11-56E
- (4) 34-08-57N 135-11-56E (岸線上)

備考 訓練中は警戒船が配備される

海図 W1145

出所 和歌山下津港長公示第22-2号(22.9.21)



22年761項 大阪湾 救難訓練

大阪湾において、巡視船及び航空機による救難訓練が実施される。

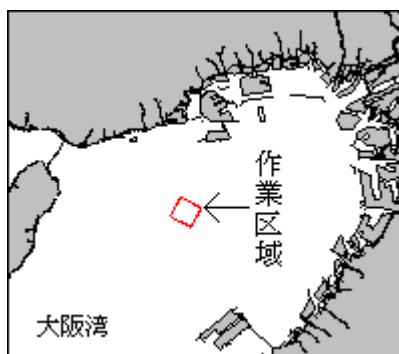
期間 平成22年9月25日 0930～1200、1330～1600
 区域 34-28.2N 135-05.8Eを中心とする半径5.5海里の円内海域
 (ただし、関西航空管制圏及び出発進入経路を除く(付図参照))
 備考 巡視船は「UY」旗を掲揚
 海図 W150A(JP共)
 出所 関西空港海上保安航空基地



22年762項 大阪湾 灯付浮標設置作業

神戸空港南方において、作業船による海苔養殖施設を示す黄色灯付浮標の設置作業が実施される。

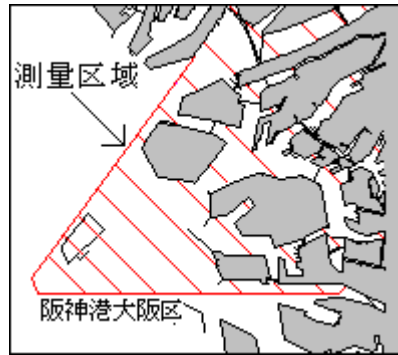
期間 平成22年10月1日～10日(予備日を含む) 日出～日没
 区域 下記4地点を結ぶ線上付近
 (1) 34-33-41N 135-11-12E
 (2) 34-33-00N 135-12-36E
 (3) 34-31-44N 135-11-43E
 (4) 34-32-25N 135-10-19E
 備考 海苔養殖施設及び灯付浮標は平成23年5月中旬まで設置予定
 海図 W131(JP共) - W1103(JP共) - W150A(JP共)
 出所 神戸海上保安部



22年763項 阪神港 - 大阪区 水路測量

阪神港大阪区において、水路測量が実施される。

期間 平成22年10月1日～31日
 区域 阪神港大阪区全域(付図参照)
 備考 測量船は白紅白の燕尾旗を掲揚
 海図 W123(JP共) - W1103(JP共)



2 2 年 7 6 4 項 阪神港 - 神戸区西方 海上渡御

垂水沖から須磨沖の間において、漁船等約20隻による海上渡御が実施される。

期 間 平成22年10月12日 1000～1400
区 域 34-37.8N 135-04.9E 付近
備 考 行事中は警戒船が配備される
海 図 W 1 0 1 B (J P 共) - W 1 3 1 (J P 共)
出 所 神戸海上保安部



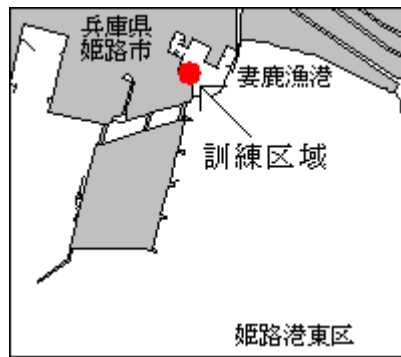
2 2 年 7 6 5 項 播磨灘 潜水作業

播磨灘において、潜士による環境調査が実施される。
期 間 平成22年10月1日(予備日2日～31日) 日出～日没
位 置 34-36-23N 134-53-10E 付近
備 考 作業中は警戒船が配備される
海 図 W 1 3 1 (J P 共)
出 所 神戸海上保安部



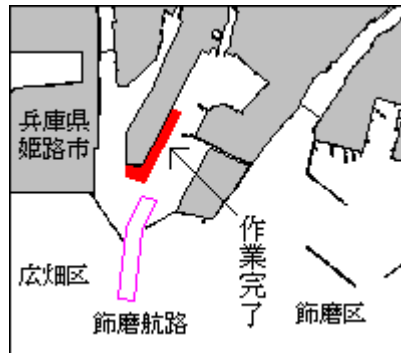
2 2 年 7 6 6 項 姫路港 - 東区、第2区 潜水訓練

妻鹿漁港において、姫路市消防局水難救助隊による潜水訓練が実施される。
期 間 平成22年10月4日、30日 0930～1330
区 域 34-46-29N 134-42-03E 付近
海 図 W 1 3 4 A
出 所 姫路港長



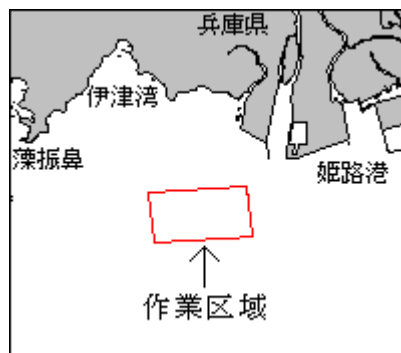
22年767項 姫路港 - 飾磨区、第1区 掘下げ作業完了

五管区水路通報22年30号597項削除
 飾磨岸壁前面海域における掘下げ作業は完了した。
 区域 34-46.3N 134-39.2E 付近
 海図 W134B(JP共)
 出所 姫路港長



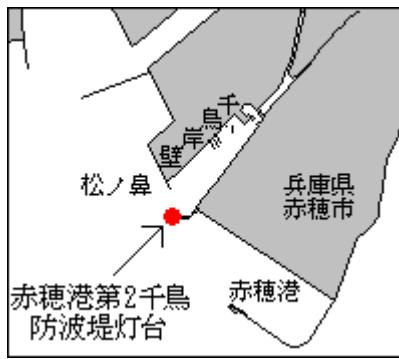
22年768項 姫路港西方 灯付浮標設置作業

姫路港西方において、作業船による海苔養殖施設を示す黄色灯付浮標の設置作業が実施される。
 期間 平成22年9月25日～11月15日 日出～日没
 区域 34-44.7N 134-32.9E 付近
 備考 海苔養殖施設は平成23年4月下旬、灯付浮標は平成23年5月中旬まで設置予定
 海図 W1113
 出所 姫路海上保安部



22年769項 赤穂港 灯台廃止(予告)

赤穂港第2千鳥防波堤灯台(灯台表第1巻3890.71)(34-43-51N 134-22-26E)は、廃止される。
 予定日 平成22年9月28日(荒天順延)
 備考 廃止に伴い、防波堤先端を示す赤色標識灯が設置される
 海図 W111(赤穂港)
 出所 五本部交通部



22年770項 赤穂港南東方 灯付浮標設置作業

赤穂港付近において、作業船による海苔養殖施設を示す黄色灯付浮標の設置作業が実施される。

期間 平成22年9月28日～30日 日出～日没

区域 下記3地点付近

(1) 34-43.4N 134-25.7E

(2) 34-43.1N 134-25.2E

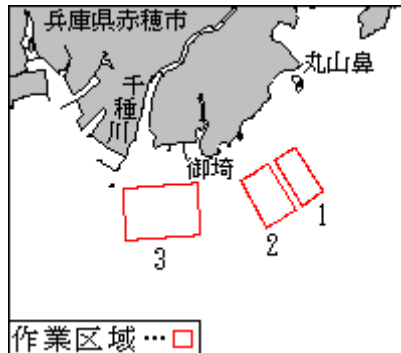
(3) 34-42.9N 134-23.7E

備考 上記1の海苔養殖施設及び灯付浮標は平成22年12月中旬まで設置予定

上記2及び3の海苔養殖施設及び灯付浮標は平成23年5月中旬まで設置予定

海図 W1113

出所 姫路海上保安部



22年771項 赤穂港南方 ヨットレース

赤穂港南方において、クルーザーヨット(約20隻)によるヨットレースが実施される。

期間 平成22年10月10日 0930～1530

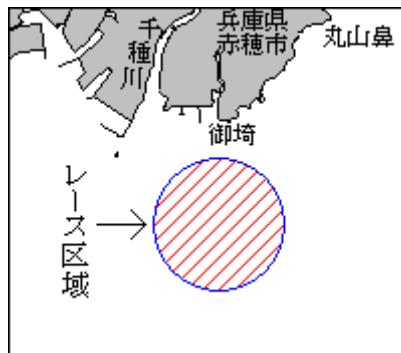
区域 34-42-20N 134-24-25Eを中心とする半径1500mの円内海域

備考 区域内にコースを示す橙色浮標が2基設置される

レース中は警戒船が配備される

海図 W1113

出所 姫路海上保安部



22年772項 紀伊水道 - 伊島北方 救難訓練

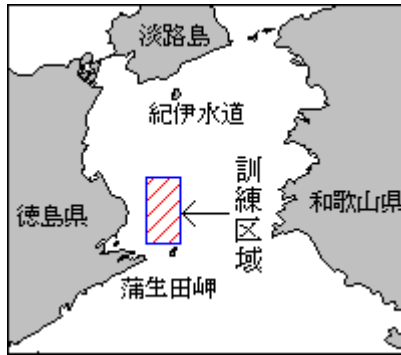
蒲生田岬北東方において、巡視船及び航空機による救難訓練が実施される。

期間 平成22年9月27日1015～1215

区域 33-52N 34-00N 134-45E 134-50Eの各線で囲まれる海域

備考 巡視船は「UY」旗を掲揚

海図 W150C (JP共)



2 2 年 7 7 3 項 四国南岸 - 穴喰港 灯台光達距離等変更 (予告)

穴喰港南防波堤灯台 (灯台表第1巻3016) (33-33-44N 134-18-45E) の光達距離及び灯高が変更される。

予定日 平成22年10月12日 (荒天順延)
光達距離 新) 閃光3.5海里 不動光1.0海里
旧) 閃光7.5海里 不動光3.5海里
灯 高 新) 12m
旧) 11m
海 図 W 5 9
出 所 五本部交通部



2 2 年 7 7 4 項 北太平洋北西部 ロラン局欠射

新島ロランC局は補修作業に伴い欠射する。
期 間 平成22年9月28日～30日 0900～1700 (荒天順延)
欠射チェーン (1)北西太平洋チェーン(8930、主局)
(2)韓国チェーン(9930、Y従局)
海 図 W 1 0 7 2
出 所 三本部交通部