



五管区水路通報第48号

1035項 - 1049項

平成22年12月3日

本通報に使用している経度、緯度は**世界測地系(WGS-84)**に基づいています。

第1035項	本州南岸	潮岬南西方及び室戸岬南東方	水路測量
第1036項	和歌山下津港	有田区、第1区	灯付浮標設置等
第1037項	大阪湾		救難訓練
第1038項	阪南港		棧橋撤去工事等
第1039項	阪神港		船舶通航信号所一時業務休止
第1040項	阪神港	大阪区、内港航路及び付近	航泊禁止
第1041項	阪神港	神戸区付近	ヨットレース
第1042項	淡路島	浦港付近	有害鳥獣駆除作業
第1043項	淡路島	由良港	棧橋補修工事
第1044項	明石海峡	明石港	灯台光達距離等変更(予告)
第1045項	東播磨港東方	江井ヶ島港	灯台光達距離等変更
第1046項	相生港		重量物荷役作業
第1047項	家島諸島	家島	灯台光達距離等変更(予告)
第1048項	家島諸島	家島港	護岸補修工事
第1049項	四国南岸	室戸岬北北西方、室戸岬港	灯台光達距離変更

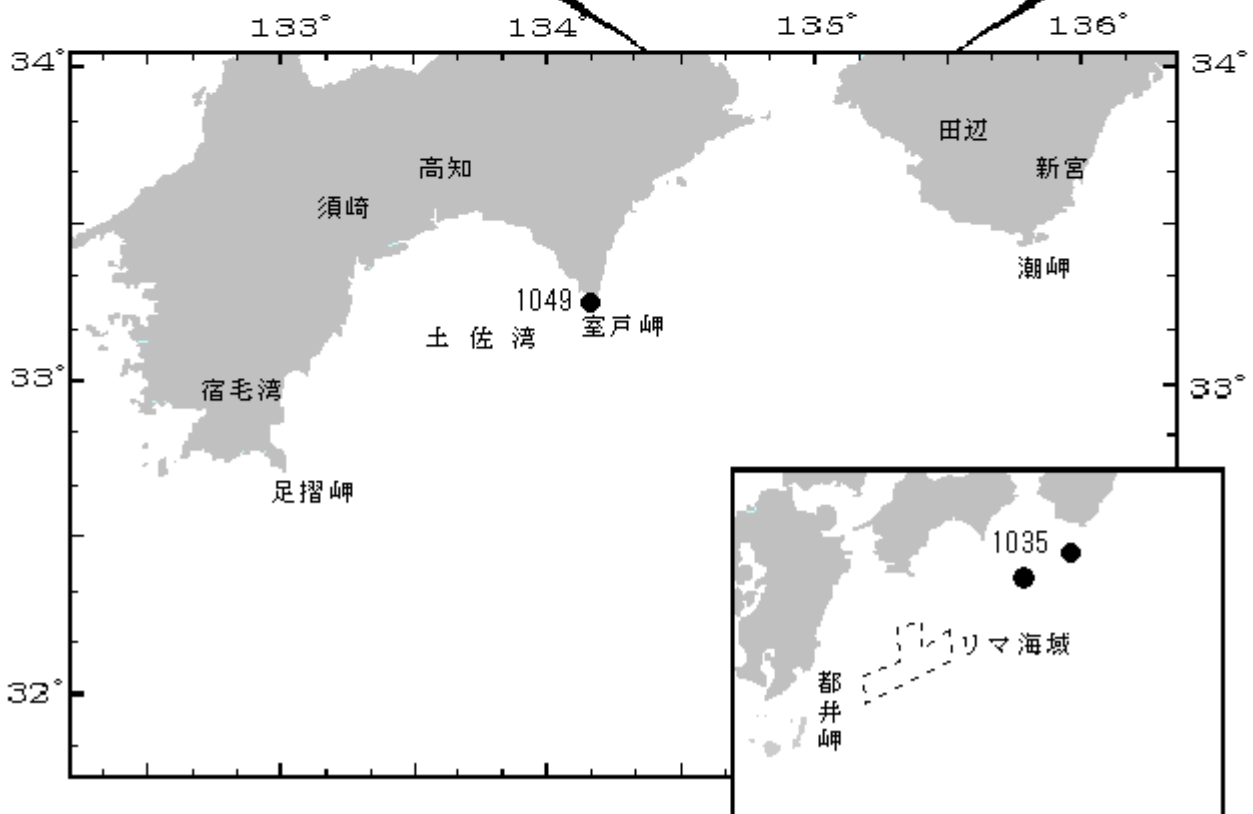
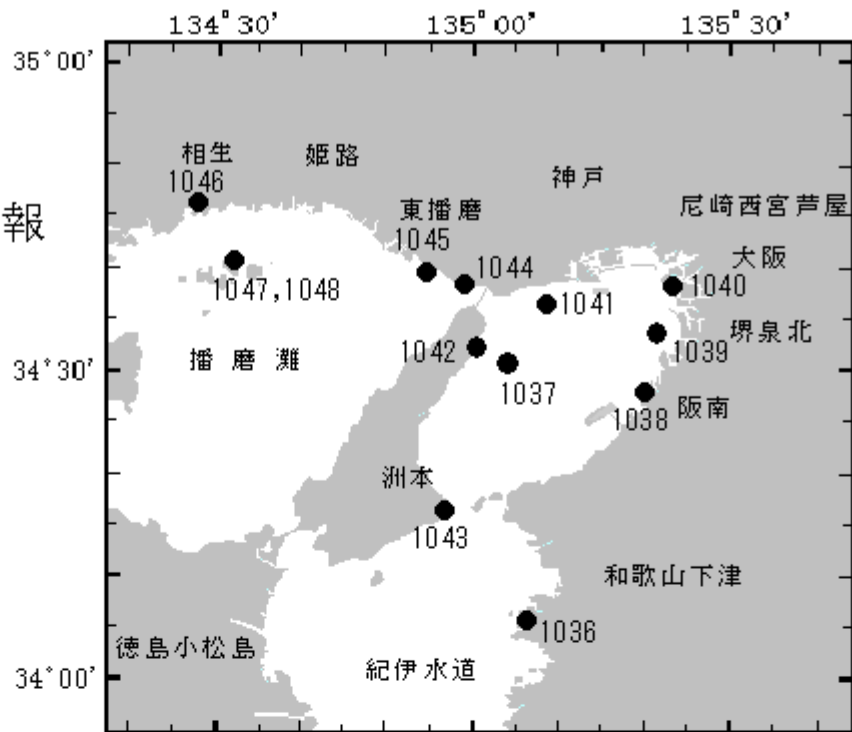
[海図の改補\(小改正\)のお知らせ\(海上保安庁水路通報第47号\(平成22年11月26日発行\)掲載分\)](#)

海 域	改正内容	該当海図	項 数	五管区水路通報の 項数
串本港	防波堤完成	W99(分図「串本港」共)	1711	22年39号778項
淡路島、由良 港付近	離岸堤完成	W1149	1713	22年39号796項
東播磨港	防波堤完成	W107(JP共)	1714	22年41号852項

五管区水路通報

第48号

索引図



※項数は、太平洋で実施される訓練から先に付与します。

五管区水路通報に関するお問合せはこちらまで
〒650-8551 神戸市中央区波止場町1-1
第五管区海上保安本部海洋情報部監理課情報係
TEL:078-391-6651(内線2515、2516)
FAX:078-332-6307(自動受信)

五管区水路通報提供サービス
FAX: 078-332-6307……最新号(ポーリング受信方式)
インターネット: URL <http://www1.kaiho.mlit.go.jp/KAN5/tuho/tuho2.htm>

22年1035項 本州南岸 - 潮岬南西方及び室戸岬南東方 水路測量

測量船「明洋」(550トン)による水路測量が実施される。

期間 平成22年12月9日～24日(予備日を含む)

区域 下記2地点

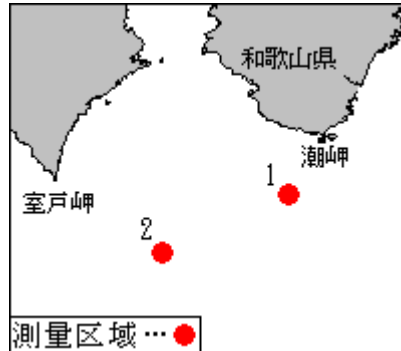
(1) 33-09-37N 135-34-18Eを中心とする半径0.9海里の円内海域

(2) 32-52-16N 134-48-50Eを中心とする半径0.8海里の円内海域

備考 測量船は白紅白の燕尾旗を掲揚

海図 W157

出所 海上保安庁海洋情報部



22年1036項 和歌山下津港 - 有田区、第1区 灯付浮標設置等

地ノ島東方において、黄灯付浮標(塗色:黄色)が設置され、至近に海図記載の赤灯付円筒形浮標が撤去された

位置 (1) 34-06-29.8N 135-06-42.1E (設置)

(2) 上記(1)至近 (撤去)

海図 W1144(JP共)

出所 和歌山海上保安部



22年1037項 大阪湾 救難訓練

大阪湾において、巡視船及び航空機による救難訓練が実施される。

期間 平成22年12月6日0900～1300、16日1300～1700、24日0900～1300

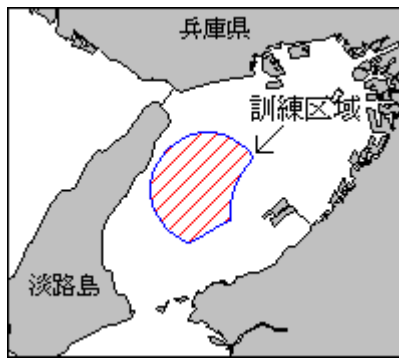
区域 34-28.2N 135-05.8Eを中心とする半径5.5海里の円内海域

(ただし、関西国際空港航空管制圏及び出発進入経路を除く(付図参照))

備考 巡視船は「UY」旗を掲揚

海図 W150A(JP共)

出所 関西空港海上保安航空基地



22年1038項 阪南港 栈橋撤去工事等

出光興産岸和田油槽所周辺において、潜水士・起重機船等による栈橋の補修及び撤去工事が実施されている。

期間 平成23年1月10日まで（予備日11日～31日）日出～日没

区域 下記2地点付近

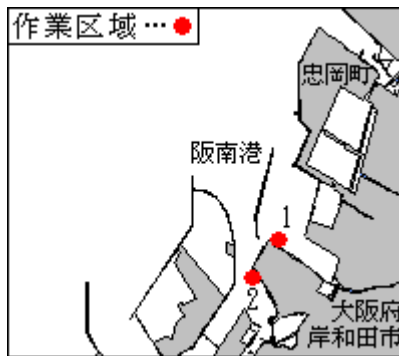
(1) 34-28-51N 135-22-01E（補修工事）

(2) 34-28-37N 135-21-50E（撤去工事）

備考 作業船のアンカー位置を示す灯付浮標が設置される
作業中は警戒船が配備される

海図 W1141（JP共）

出所 阪南港長



22年1039項 阪神港 船舶通航信号所一時業務休止

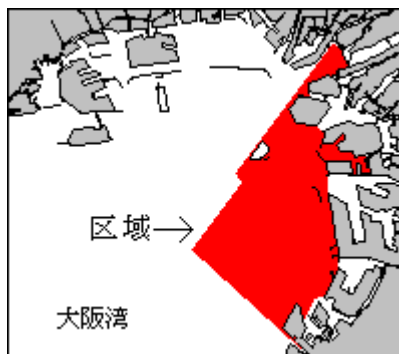
大阪船舶通航信号所(呼出名称：おおさかハーバーレーダー、灯台表第1巻8108)(34-39.2N 135-25.8E)の改修工事実施に伴い、レーダーを使用して行う情報提供業務が一時休止される。

期間 平成22年12月12日（予備日19日）0830～1730

区域 阪神港大阪区及び堺区北区（付図参照）

海図 W123（JP共）- W1110（JP共）- W1146（JP共）- W1103（JP共）

出所 五本部交通部



22年1040項 阪神港 - 大阪区、内港航路及び付近 航泊禁止

五管区水路通報22年34号675項, 676項関連

内港航路及び付近において、大阪南防波堤復旧工事に伴い一般船舶の航泊が禁止される。

(当該建設工事に従事する船舶及び阪神港長が許可した船舶を除く。)

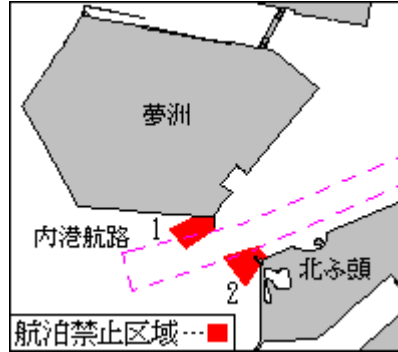
期間 平成22年12月13日（予備日14日）

区域1 0700～1000

区域2 1000～1630

区域1 下記4地点及び陸岸に囲まれる区域

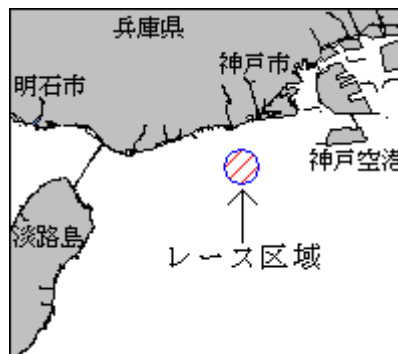
- (1) 34-38-29N 135-23-34E (防波堤先端)
 - (2) 34-38-23N 135-23-25E
 - (3) 34-38-27N 135-23-20E
 - (4) 34-38-32N 135-23-29E (岸線上)
- 区域2 下記5地点及び陸岸に囲まれる区域
- (5) 34-38-17N 135-23-55E (防波堤上)
 - (6) 34-38-10N 135-23-47E
 - (7) 34-38-17N 135-23-40E
 - (8) 34-38-22N 135-23-52E
 - (9) 34-38-19N 135-23-56E (岸線角)
- 備考 上記区域を示す橙色浮標が設置される
期間中は警戒船が配備される
- 海図 W 1 2 3 (J P 共)
- 出所 阪神港長公示大第22-12号(22.12.1)



22年1041項 阪神港 - 神戸区付近 ヨットレース

須磨沖において、クルーザーヨット(約15隻)によるヨットレースが実施される。

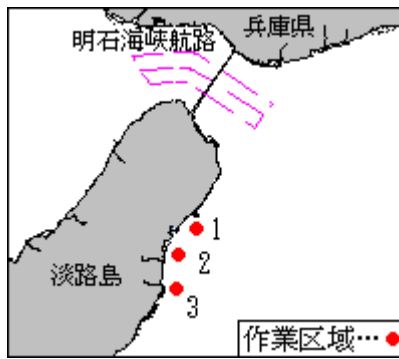
- 期間 平成22年12月19日 1000~日没
- 区域 34-36-55N 135-08-36Eを中心とする半径1300mの円内海域
- 備考 区域内にコースを示す橙色円筒形浮標を2基設置
レース中は警戒船が配備される
- 海図 W 1 0 1 B (J P 共) - W 1 3 1 (J P 共)
- 出所 神戸海上保安部



22年1042項 淡路島 - 浦港付近 有害鳥獣駆除作業

浦港付近において、銃器を使用した有害鳥獣の駆除作業が実施されている。

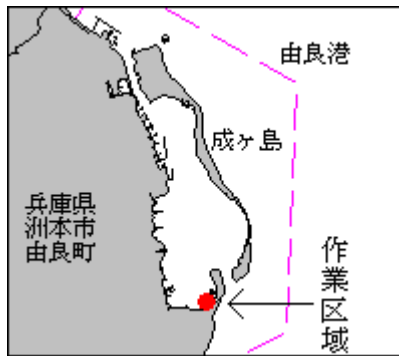
- 期間 平成22年12月14日まで(予備日含む) 0800~日没
- 区域 下記3地点付近
- (1) 34-33.1N 135-00.6E
 - (2) 34-32.3N 135-00.1E
 - (3) 34-31.3N 135-00.1E
- 海図 W 1 3 1 (J P 共)
- 出所 神戸海上保安部



22年1043項 淡路島 - 由良港 棧橋補修工事

由良港において、潜水土・起重機船等による棧橋補修工事が実施されている。

期間 平成23年3月26日まで（予備日を含む）日出～日没
 区域 34-16-27N 134-57-13E 付近
 備考 工事区域内に汚濁防止膜及び明示用の黄灯付浮標が設置される
 作業中は警戒船が配備される
 海図 W1149（由良港）
 出所 神戸海上保安部



22年1044項 明石海峡 - 明石港 灯台光達距離等変更（予告）

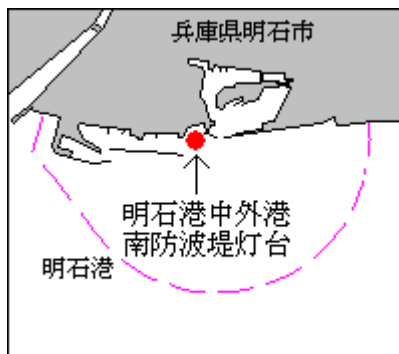
明石港中外港南防波堤灯台（灯台表第1巻3824）（34-38-29N 134-59-19E）の光達距離及び灯高が変更される。

予定日 平成22年12月16日（荒天順延）

光達距離 新） 5.5海里
 旧） 8.5海里

灯高 新） 12m
 旧） 11m

海図 W1217（明石港）
 出所 五本部交通部



22年1045項 東播磨港東方 - 江井ヶ島港 灯台光達距離等変更

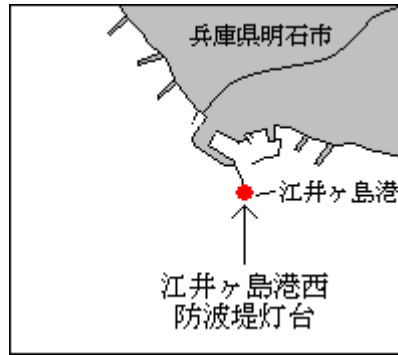
五管区水路通報22年46号1006項削除

江井ヶ島港西防波堤灯台（灯台表第1巻3830）（34-40-24N 134-54-39E）の光達距離及び灯高が変更された。

光達距離 新） 閃光5.0海里 不動光2.0海里
 旧） 閃光7.5海里 不動光3.5海里

灯高 新） 13m
 旧） 12m

海図 W131（JP共）



22年1046項 相生港 重量物荷役作業

I H I 相生工場前面において、起重機船による重量物荷役作業が実施される。

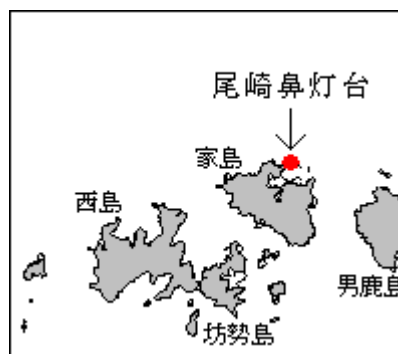
- 期 間 平成22年12月17日、18日（予備日19日～21日）日出～日没
- 区 域 34-47.4N 134-28.0E 付近
- 備 考 起重機船のアンカーワイヤーの海面下5mの位置を示す橙色浮標が設置される
作業中は警戒船が配備される
- 海 図 W 1 1 1 (相生港)
- 出 所 姫路海上保安部



22年1047項 家島諸島 - 家島 灯台光達距離等変更（予告）

尾崎鼻灯台（灯台表第1巻3928）（34-41-05N 134-32-10E）の光達距離及び灯高が変更される。

- 予定日 平成22年12月22日（荒天順延）
- 光達距離 新） 8.0海里
旧） 13.5海里
- 灯 高 新） 71m
旧） 70m
- 海 図 W 1 1 1 3
- 出 所 五本部交通部



22年1048項 家島諸島 - 家島港 護岸補修工事

家島港において、潜水士・起重機船等による護岸補修工事が実施される。

- 期 間 平成22年12月13日～平成23年3月25日（予備日を含む）
- 位 置 34-40-38N 134-31-41E 付近
- 備 考 作業区域内に汚濁防止膜が設置される
作業中は警戒船が配備される



2 2 年 1 0 4 9 項 四国南岸 - 室戸岬北北西方、室戸岬港 灯台光達距離変更

五管区水路通報22年45号984項削除

室戸岬港沖防波堤灯台（灯台表第1巻3028）（33-15-45N 134-09-45E）の光達距離が変更された。

光達距離 新) 閃光3.5海里 不動光1.0海里

旧) 閃光9.5海里 不動光5.0海里

海 図 W 1 1 4 0

出 所 高知海上保安部

