



五管区水路通報第3号

45項 - 69項

平成23年1月21日

本通報に使用している経度、緯度は**世界測地系(WGS-84)**に基づいています。

第45項	四国南岸	足摺岬南方(リマ海域)	射撃訓練
第46項	紀伊水道南方		潜水艦潜航試験
第47項	本州南岸	串本港	水路測量
第48項	本州南岸	日高港	掘下げ作業
第49項	阪神港	堺泉北区、第2区	重量物荷役作業
第50項	阪神港	堺泉北区	水路測量
第51項	阪神港	神戸区、第2区	岸壁補修工事
第52項	阪神港	神戸区、第4区	潜水作業
第53項	阪神港	神戸区、第5区	潜水作業
第54項	阪神港	神戸区、第6区	灯浮標移設
第55項	淡路島	岩屋港東方	魚礁設置作業
第56項	淡路島	浦港付近	有害鳥獣駆除作業
第57項	東播磨港		水路測量
第58項	東播磨港南方		潜水作業
第59項	姫路港	東区、第1区	重量物荷役作業
第60項	相生港		重量物荷役作業
第61項	家島諸島	坊勢島	地盤改良工事完了
第62項	淡路島	仏崎南南西方	突堤等築造工事
第63項	鳴門海峡	撫養港北方	架空線存在
第64項	徳島小松島港	小松島区、第3区	栈橋補修工事
第65項	四国南岸	土佐湾	照明弾発射訓練
第66項	四国南岸	高知港	重量物荷役作業
第67項	四国南岸	井ノ岬南西方、下田港	照射灯一時休止
第68項	北太平洋北西部		ロラン局欠射
第69項			気象情報の提供一時休止

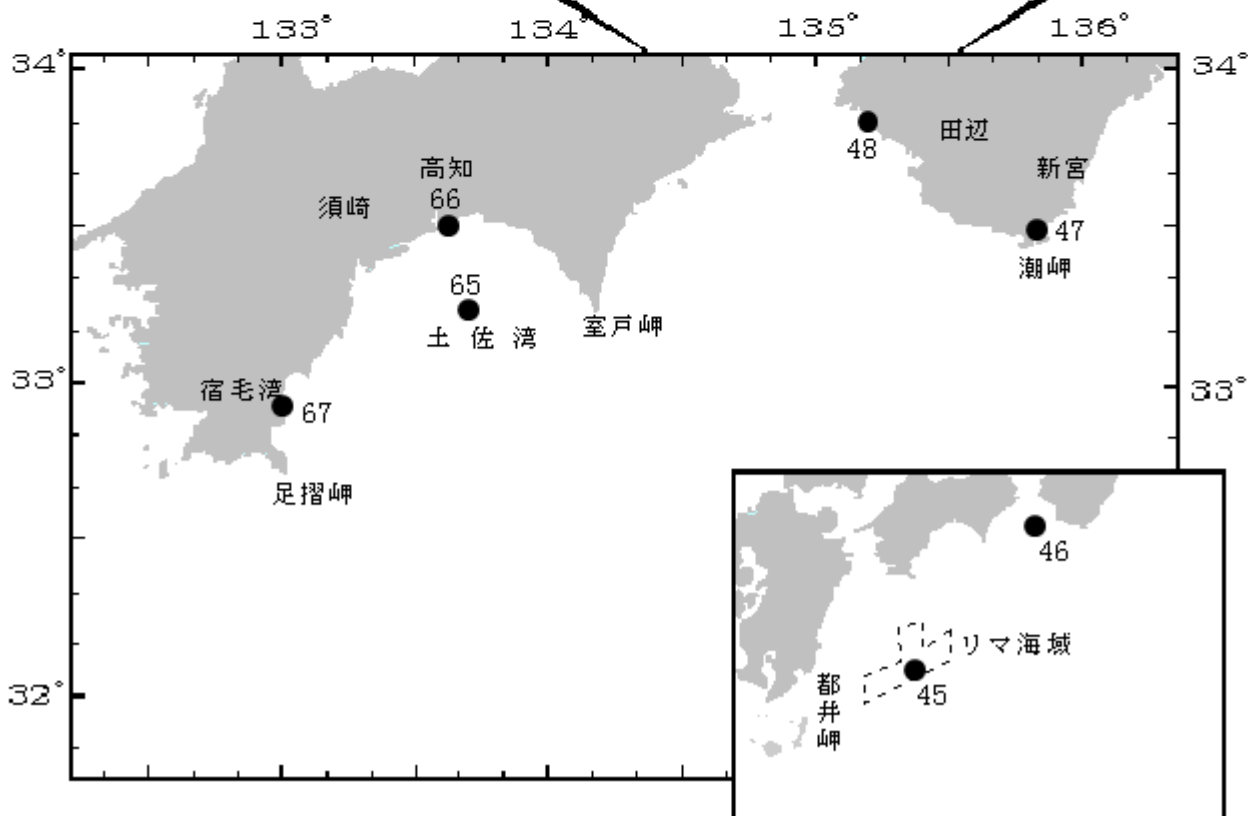
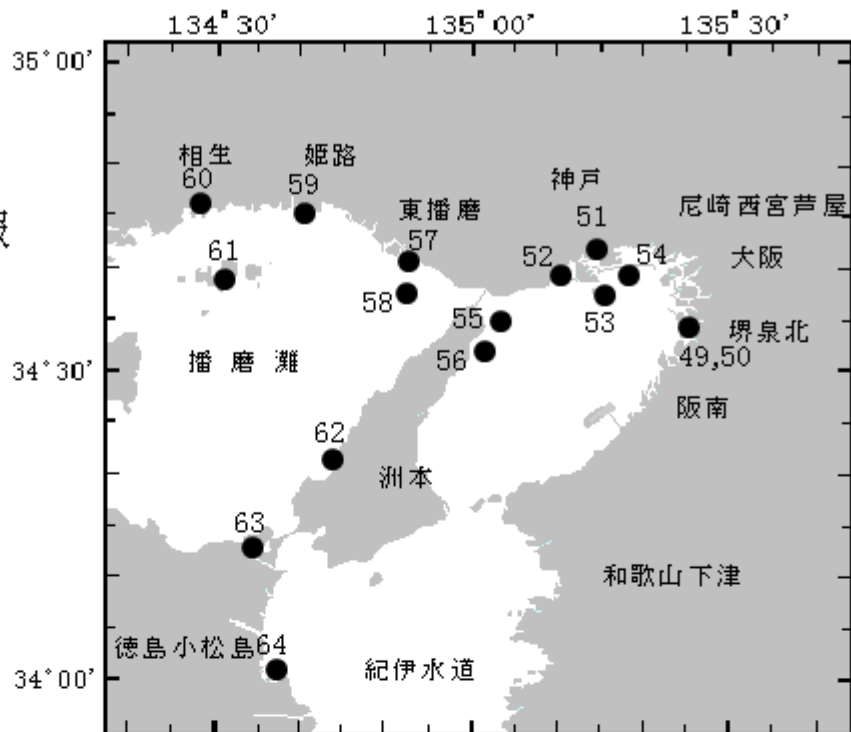
[海図の改補\(小改正\)のお知らせ\(海上保安庁水路通報第2号\(平成23年1月14日発行\)掲載分\)](#)

今週は、五管区内の小改正通報はありません。

五管区水路通報

第3号

索引図



※項数は、太平洋で実施される訓練から先に付与します。

五管区水路通報に関するお問合せはこちらまで
〒650-8551 神戸市中央区波止場町1-1
第五管区海上保安本部海洋情報部監理課情報係
TEL:078-391-6651(内線2515、2516)
FAX:078-332-6307(自動受信)

五管区水路通報提供サービス
FAX: 078-332-6307……最新号(ポーリング受信方式)
インターネット: URL <http://www1.kaiho.mlit.go.jp/KAN5/tuho/tuho2.htm>

自衛艦による対空射撃、水上射撃及び対潜ロケット射撃訓練が実施される。

期間 平成23年1月25日～28日(予備日29日)0600～1800

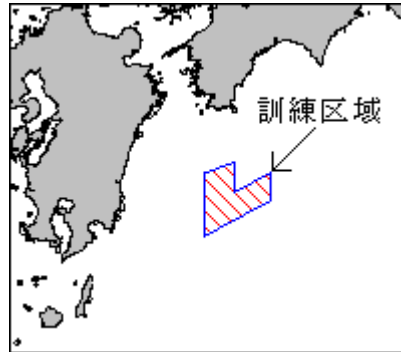
区域 下記6地点により囲まれる区域

- (1) 32-09-13N 132-59-51E
- (2) 31-48-13N 132-59-51E
- (3) 32-02-13N 133-29-51E
- (4) 31-42-13N 133-29-51E
- (5) 31-18-13N 132-37-51E
- (6) 32-01-43N 132-37-51E

備考 射撃訓練は、射撃海面上に船舶・航空機が存在しないことを確認しながら実施される

海図 W157

出所 防衛省海上幕僚監部



23年46項 紀伊水道南方 潜水艦潜航試験

紀伊水道南方において、潜水艦の潜航試験が実施される。

期間 平成23年2月3日、4日、8日 日出～日没

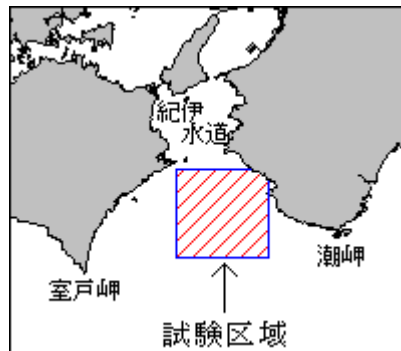
区域 下記経緯度線及び陸岸により囲まれる区域

- (1) 33-20N (2) 33-48N
- (3) 134-45E (4) 135-20E

備考 水上航行中は標識灯を点灯
試験中は警戒艦が配備される

海図 W77(JP共)

出所 五本部海洋情報部



23年47項 本州南岸 - 串本港 水路測量

橋杭岩西方において、水路測量が実施される。

期間 平成23年2月1日～2月28日のうち5日間

区域 33-29.0N 135-47.5E 付近

備考 測量船は白紅白の燕尾旗を掲揚

海図 W99(分図「串本港」)

出所 五本部海洋情報部



23年48項 本州南岸 - 日高港 掘下げ作業

関西電力御坊発電所北方において、グラブ船による掘下げ作業が実施されている。

期間 平成23年3月18日まで（予備日を含む）0800～日没

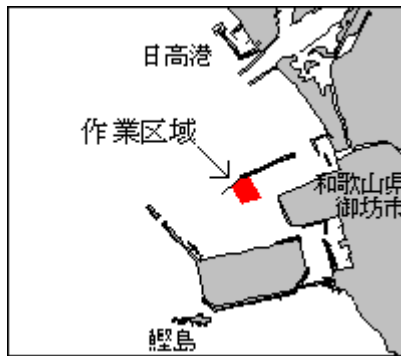
区域 33-51.9N 135-09.0E 付近

備考 作業区域明示用の黄灯付浮標が設置される

作業中は警戒船が配備される

海図 W77（分図「日高港」、JP共）

出所 田辺海上保安部



23年49項 阪神港 - 堺泉北区、第2区 重量物荷役作業

日立造船堺工場前面海域において、起重機船による重量物荷役作業が実施される。

期間 平成23年1月25日、26日（予備日1月27日～2月2日）日出～日没

区域 34-34.6N 135-26.7E 付近

備考 起重機船のアンカーワイヤーの海面下8mの位置を示す黄色浮標が設置される

作業中は警戒船が配備される

海図 W1146（JP共）

出所 阪神港長



23年50項 阪神港 - 堺泉北区 水路測量

石津川河口及び助松ふ頭北方において、水路測量が実施される。

期間 平成23年2月2日～18日のうち6日間

区域 下記2地点付近

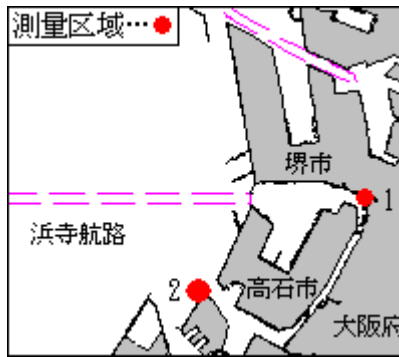
1 34-33-26N 135-26-32E

2 34-32-00N 135-23-35E

備考 測量船は白紅白の燕尾旗を掲揚

海図 W1110（JP共）

出所 五本部海洋情報部



23年51項 阪神港 - 神戸区、第2区 岸壁補修工事

五管区水路通報22年43号917項削除

神戸製鋼所KS-5岸壁前面において、潜水士・クレーン付台船等による岸壁補修工事が期間を延長して実施されている。

期間 平成23年4月30日まで 日出～日没

区域 34-41.9N 135-15.0E 付近

備考 作業船のアンカー位置を示す黄色浮標が設置される
作業中は警戒船が配備される

海図 W101A(JP共)

出所 阪神港長



23年52項 阪神港 - 神戸区、第4区 潜水作業

苅藻島北方において、潜水士による船台調査作業が実施される。

期間 平成23年1月23日 0730～日没

区域 34-39-08N 135-09-50E 付近

備考 作業中は警戒船が配備される

海図 W101B(JP共)

出所 阪神港長



23年53項 阪神港 - 神戸区、第5区 潜水作業

神戸空港周辺において、海洋生物の調査に伴う潜水作業が実施される。

期間 平成23年2月2日～4日のうち2日間(予備日5日～21日) 日出～日没

位置 下記5地点付近

(1) 34-38-12N 135-14-18E

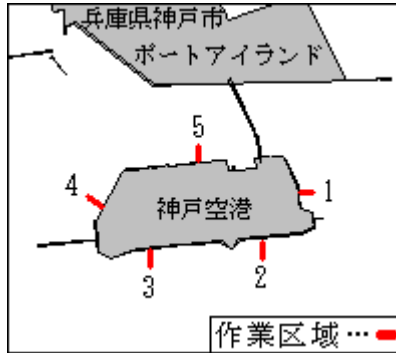
(2) 34-37-55N 135-13-59E

(3) 34-37-51N 135-13-02E

(4) 34-38-08N 135-12-35E

(5) 34-38-27N 135-13-22E

備考 作業中は警戒船が配備される
海図 W101A(JP共) - W101B(JP共)
出所 阪神港長



23年54項 阪神港 - 神戸区、第6区 灯浮標移設

五管区水路通報22年51号1089項削除

神戸六甲アイランド東水路中央第2号灯浮標 (灯台表第1巻3636)が移設された。

位置 新) 34-40-11.4N 135-18-20.6E

旧) 34-40-11.7N 135-18-25.3E

海図 W101A(JP共)

出所 神戸海上保安部



23年55項 淡路島 - 岩屋港東方 魚礁設置作業

岩屋港東方において、起重機船による魚礁設置作業が実施される。

期間 平成23年2月1日～3月10日 日出～日没

区域 34-35-04N 135-02-15E 付近

備考 作業中は警戒船が配備される

海図 W131(JP共)

出所 五本部海洋情報部



23年56項 淡路島 - 浦港付近 有害鳥獣駆除作業

浦港付近において、銃器を使用した有害鳥獣の駆除作業が実施される。

期間 平成23年1月28日～2月16日(予備日含む) 0800～日没

区域 下記3地点付近

(1) 34-33.1N 135-00.6E

海図出所 W131(JP共) 神戸海上保安部

(2) 34-32.3N 135-00.1E
 (3) 34-31.3N 135-00.1E



23年57項 東播磨港 水路測量

二見地区周辺において、水路測量が実施される。

期間 平成23年1月31日～2月11日のうち3日間 0800～日没

位置 下記2地点付近

1 34-41.9N 134-52.1E
 2 34-41.0N 134-52.0E

備考 測量船は白紅白の燕尾旗を掲揚

海図出所 W107(JP共) 東播磨港長



23年58項 東播磨港南方 潜水作業

東播磨港南方において、潜士による魚礁の調査が実施される。

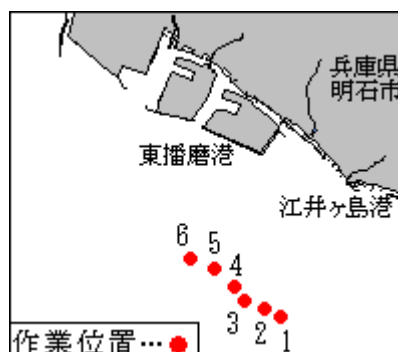
期間 平成23年1月25日～2月12日(予備日を含む) 日出～日没

位置 下記6地点

(1) 34-38-12N 134-52-47E
 (2) 34-38-16N 134-52-36E
 (3) 34-38-22N 134-52-20E
 (4) 34-38-31N 134-52-12E
 (5) 34-38-42N 134-51-49E
 (6) 34-38-51N 134-51-18E

備考 作業中は警戒船が配備される

海図出所 W131(JP共) 神戸海上保安部



23年59項 姫路港 - 東区、第1区 重量物荷役作業

関西電力姫路第2発電所前面海域において、起重機船による重量物荷役作業が実施される。

期間 平成23年1月31日（予備日2月1日、2日）0700～日没
区域 34-46.4N 134-41.2E 付近
備考 起重機船のアンカー位置を示す黄色浮標が設置される
作業中は警戒船が配備される
海図 W134A
出所 姫路港長



23年60項 相生港 重量物荷役作業

IHI相生工場前面において、起重機船による重量物荷役作業が実施される。

期間 平成23年1月25日、26日（予備日27日～29日）日出～日没
区域 34-47.3N 134-28.0E 付近
備考 起重機船のアンカーワイヤーの海面下5mの位置を示す橙色浮標が設置される
作業中は警戒船が配備される
海図 W111（相生港）
出所 姫路海上保安部



23年61項 家島諸島 - 坊勢島 地盤改良工事完了

五管区水路通報22年27号531項削除

坊勢漁港（亀岩地区）における地盤改良工事が完了した。

区域 34-38.9N 134-31.0E 付近
海図 W1113
出所 五本部海洋情報部



23年62項 淡路島 - 仏崎南南西方 突堤等築造工事

五管区水路通報22年41号863項削除

鳥飼漁港南南西方において、潜水土・クレーン付き台船等による突堤及び潜堤築造工事が実施されている。

期間 平成23年3月25日まで（予備日を含む）日出～日没

区域 1 34-22.1N 134-44.9E 付近（突堤築造工事）

2 34-21.2N 134-44.4E 付近（潜堤築造工事）

備考 作業中は警戒船が配備される

海図 W150B

出所 五本部海洋情報部



23年63項 鳴門海峡 - 撫養港北方 架空線存在

五管区水路通報22年34号688項削除

瀬戸漁港において、架空線が存在している。

位置 下記2地点を結ぶ線上（高さ約31m）

(1) 34-13-34.8N 134-35-18.4E

(2) 34-13-39.5N 134-35-24.5E

海図 W112 (JP共)

出所 五本部海洋情報部



23年64項 徳島小松島港 - 小松島区、第3区 栈橋補修工事

和田ノ鼻南西において、作業船・クレーン車等による栈橋補修工事が実施される。

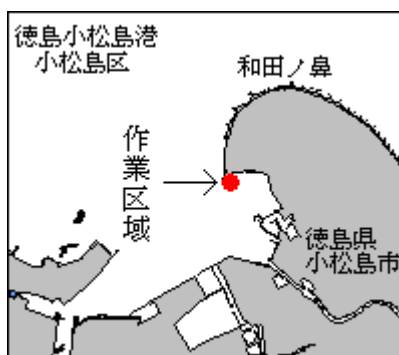
期間 平成23年1月24日～2月28日 日出～日没

区域 34-00.2N 134-37.5E 付近

備考 作業区域内に汚濁防止膜及び明示用の灯付浮標が設置される

海図 W1126

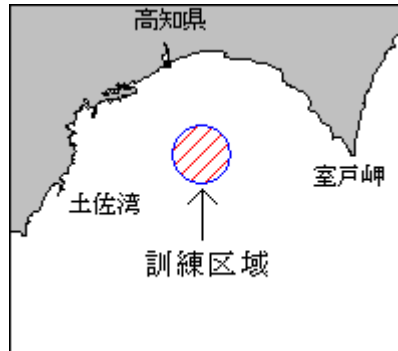
出所 徳島小松島港長



23年65項 四国南岸 - 土佐湾 照明弾発射訓練

土佐湾において、巡視船による照明弾発射訓練が実施される。

期間 平成23年2月3日（予備日4日～6日）0800～2000
区域 33-14.8N 133-40.8Eを中心とする半径5海里の円内海域
備考 巡視船は「UY」旗を掲揚
海図 W108（JP共）
出所 高知海上保安部



23年66項 四国南岸 - 高知港 重量物荷役作業

高知港口付近において、起重機船による重量物荷役作業が実施される。

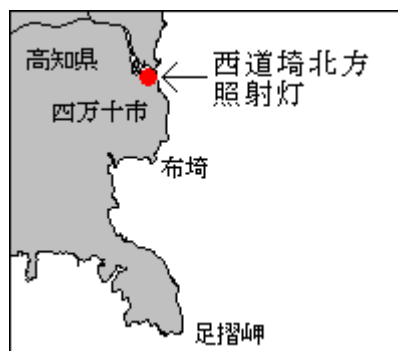
期間 平成23年1月23日～26日（予備日を含む）日出～日没
区域 33-30.6N 133-35.6E 付近
備考 起重機船のアンカーワイヤーの海面下5mの位置を示す浮標が設置される
作業中は警戒船が配備される
海図 W110
出所 高知港長



23年67項 四国南岸 - 井ノ岬南西方、下田港 照射灯一時休止

西道埼北方照射灯(灯台表第1巻3094)(32-55.8N 133-00.0E)が一時休止(消灯)される。

期間 平成23年1月28日～3月中旬（予定）
備考 期間中、照射先の導流堤先端部に黄灯付浮標が設置される
海図 W108（JP共）
出所 五本部交通部



十勝太ロランC局は補修作業に伴い欠射する。

期 日 平成23年1月27日(荒天順延)0900~1700
欠射チェーン 北西太平洋チェーン(8930、Y従局)
海 図 W1009
出 所 一本部交通部

23年69項 気象情報の提供一時休止

施設改修工事に伴い、下記灯台の気象情報の提供が一時休止される。

期 間 平成23年2月1日 0900~1100

期 間 平成23年2月2日 0900~1100
名 称 1 土佐沖ノ島灯台 (灯台表第1巻3113)(32-42.3N 132-32.6E)
2 足摺岬灯台 (灯台表第1巻3101)(32-43.4N 133-01.2E)
3 室戸岬灯台 (灯台表第1巻3027)(33-14.8N 134-10.6E)
テレホンサービス・無線電話・インターネット・ディファレンシャルGPS及び
AISによる提供一時休止

期 間 平成23年2月2日 0900~1100

名 称 4 友ヶ島灯台 (灯台表第1巻3501)(34-16.9N 135-00.0E)
テレホンサービス・インターネット・ディファレンシャルGPS局及びAISによる提供一時休止
5 潮岬灯台 (灯台表第1巻2902)(33-26.3N 135-45.3E)
テレホンサービス・無線電話・インターネット・ディファレンシャルGPS及び
AISによる提供一時休止

出 所 五本部交通部
