



# 五管区水路通報第11号

236項 - 259項

平成23年3月18日

本通報に使用している経度、緯度は**世界測地系(WGS-84)**に基づいています。

第 236項	四国南岸	足摺岬南方(リマ海域)	射撃訓練
第 237項	四国南岸	足摺岬南方	照明弾投下訓練中止
第 238項	和歌山下津港	和歌山区、第1区	棧橋撤去
第 239項	大阪湾	深日港及び付近	魚礁設置作業
第 240項	大阪湾	泉州港	施設灯変更(予告)
第 241項	阪神港	神戸区	起重機船作業
第 242項	阪神港	神戸区、第1区	潜水作業
第 243項	阪神港	神戸区、第2区	潜水作業
第 244項	阪神港	神戸区、第3区	小型船舶実技講習
第 245項	阪神港	神戸区、第4区	レガッタレース
第 246項	阪神港	神戸区、第4区及び付近	海底清掃作業
第 247項	阪神港	神戸区付近	ヨットレース中止
第 248項	淡路島	淡路交流の翼港北東方	潜水作業
第 249項	東播磨港西方		消波ブロック設置
第 250項	姫路港	飾磨区、第1区	潜水作業
第 251項	姫路港	広畑区、第1区	潜水作業
第 252項	相生港東方	室津湾	物揚場築造工事
第 253項	家島諸島	院下島	水路測量中止
第 254項	家島諸島	坊勢島	護岸築造工事
第 255項	淡路島	富島港	潜水作業
第 256項	淡路島	郡家港	潜水作業
第 257項	四国南岸	日和佐港北東方、由岐港付近	棧橋築造工事
第 258項	四国南岸	須崎港	灯台一時休止(予告)
第 259項			水路誌改版
お知らせ			海図の記載内容について

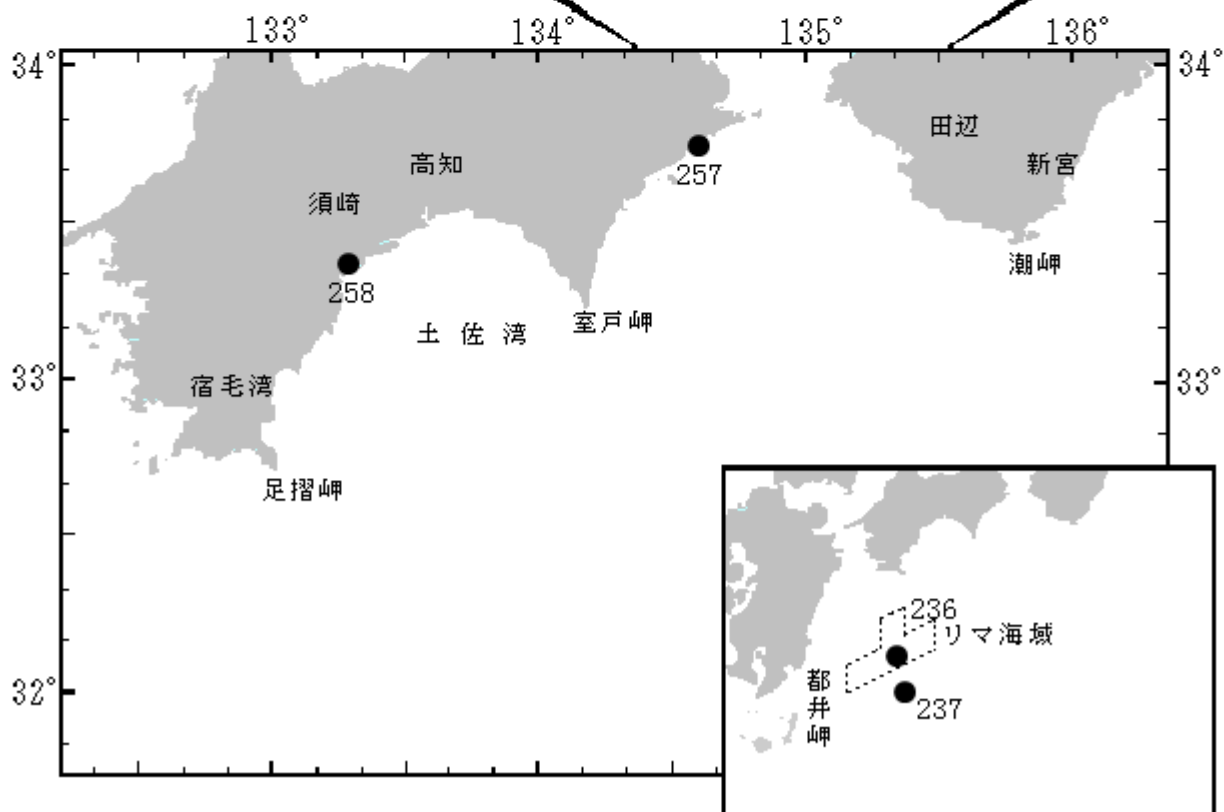
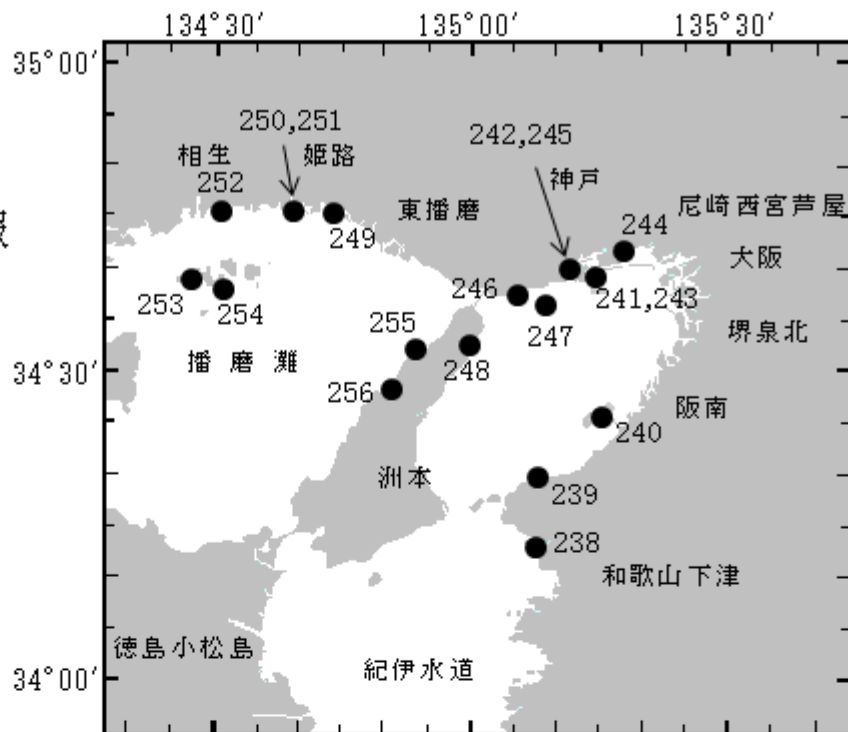
[海図の改補\(小改正\)のお知らせ\(海上保安庁水路通報第10号\(平成23年3月11日発行\)掲載分\)](#)

今週は、五管区内の小改正通報はありません。

# 五管区水路通報

## 第11号

### 索引図



※項数は、太平洋で実施される訓練から先に付与します。

五管区水路通報に関するお問合せはこちらまで  
〒650-8551 神戸市中央区波止場町1-1  
第五管区海上保安本部海洋情報部監理課情報係  
TEL:078-391-6651(内線2515、2516)  
FAX:078-332-6307(自動受信)

五管区水路通報提供サービス  
FAX: 078-332-6307……最新号(ポーリング受信方式)  
インターネット: URL <http://www1.kaiho.mlit.go.jp/KAN5/tuho/tuho2.htm>

23年236項 四国南岸 - 足摺岬南方(リマ海域) 射撃訓練

自衛艦による対空射撃訓練が実施される。

期間 平成23年4月5日(予備日7日)0800~1600

区域 下記6地点により囲まれる区域

- (1) 31-48-13N 133-29-51E
- (2) 31-42-13N 133-29-51E
- (3) 31-28-13N 132-59-51E
- (4) 31-36-13N 132-59-51E
- (5) 31-36-13N 132-37-51E
- (6) 31-48-13N 132-37-51E

備考 射撃訓練は、射撃海面上に船舶・航空機が存在しないことを確認しながら実施される

海図 W157

出所 防衛省海上幕僚監部



23年237項 四国南岸 - 足摺岬南方 照明弾投下訓練中止

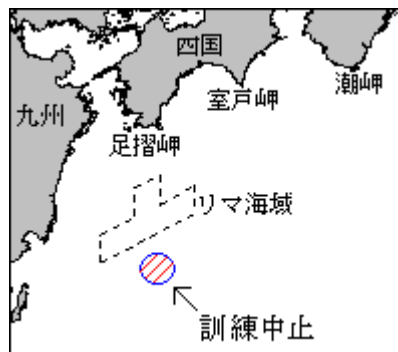
五管区水路通報23年10号217項削除

自衛隊航空機による照明弾投下訓練は中止された。

区域 31-00N 133-00Eを中心とした半径10海里の円内海域

海図 W157

出所 海上自衛隊第31航空群



23年238項 和歌山下津港 - 和歌山区、第1区 栈橋撤去

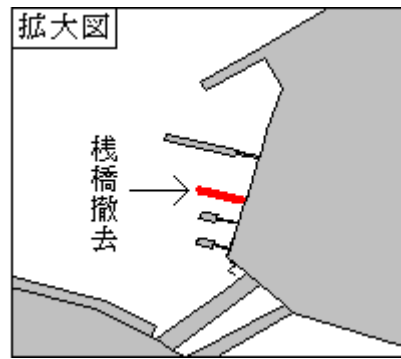
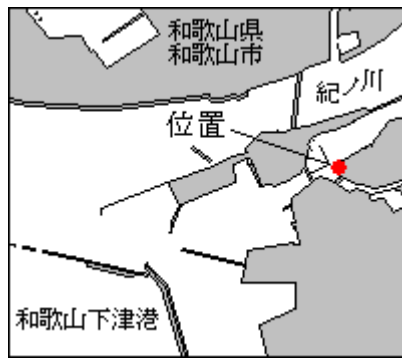
青岸橋東方において、栈橋が撤去された。

位置 下記2地点間の栈橋

- (1) 34-13-12.0N 135-08-54.4E (栈橋基部)
- (2) 34-13-12.2N 135-08-53.3E (栈橋先端)

海図 W1150(JP共)

出所 和歌山下津港長



## 23年239項 大阪湾 - 深日港及び付近 魚礁設置作業

淡輪港北西方から明神埼付近において、起重機船による魚礁設置作業が実施されている。

期間 平成23年3月25日まで（予備日を含む）日出～日没

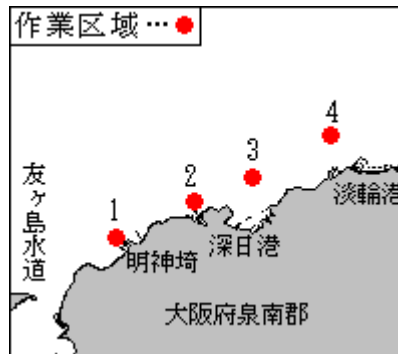
区域 下記4地点付近

- (1) 34-18-55N 135-05-24E
- (2) 34-19-36N 135-07-08E
- (3) 34-20-05N 135-08-25E
- (4) 34-20-51N 135-10-08E

備考 作業船のアンカー位置を示す浮標が設置される  
作業中は警戒船が配備される

海図 W1398 - W1143

出所 岸和田海上保安署、関西空港海上保安航空基地



## 23年240項 大阪湾 - 泉州港 施設灯変更（予告）

関空泉州港タンカーバース灯(灯台表第1巻3512.1)の位置・高さ及び光達距離が変更される。

予定日 平成23年3月23日

位置 新) 34-25-07.2N 135-14-12.7E (旧位置から東北東へ約4m移設)

旧) 34-25-07.1N 135-14-12.5E

高さ 新) 22m

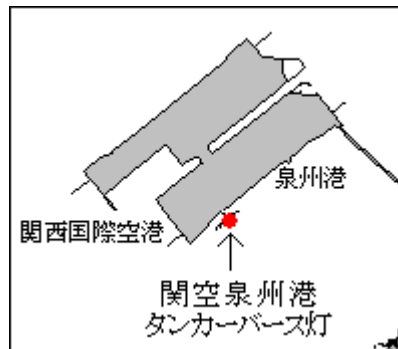
旧) 25m

光達距離 新) 10.0海里

旧) 9.0海里

海図 W199(南泊地) - W1103(JP共)

出所 五本部交通部



## 23年241項 阪神港 - 神戸区 起重機船作業

ポートアイランドにおいて、起重機船によるコンテナクレーンの移設作業が実施される。

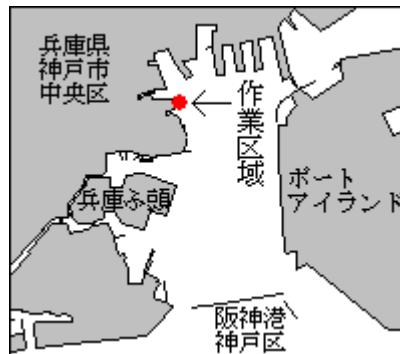
期 間 平成23年4月3日（予備日10日、17日）日出～日没  
 区 域 下記2地点付近  
           1 34-39.7N 135-14.2E（コンテナ岸壁15：撤去）  
           2 34-39.2N 135-14.7E（コンテナ岸壁17：設置）  
 備 考 起重機船のアンカーワイヤーの海面下10mの位置を示す浮標が設置される  
           コンテナクレーン吊運搬中の起重機船の曳航長は約270mである  
           作業中は警戒船が配備される  
 海 図 W101A（JP共）  
 出 所 阪神港長



## 23年242項 阪神港 - 神戸区、第1区 潜水作業

川崎重工業前面海域において、潜水土による海底調査作業等が実施される。

期 間 平成23年3月22日（予備日25日、26日）日出～日没  
 区 域 34-40-36N 135-11-13E 付近  
 備 考 作業船のアンカーワイヤーの海面下5mの位置を示す橙色浮標が設置される  
           作業中は警戒船が配備される  
 海 図 W101A（JP共） - W101B（JP共）  
 出 所 阪神港長

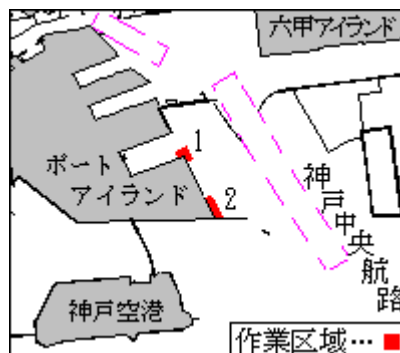


## 23年243項 阪神港 - 神戸区、第2区 潜水作業

ポートアイランドコンテナ岸壁15,17及びM岸壁前面において、潜水土による海底調査作業が実施されている。

期 間 平成23年3月31日まで（予備日を含む）日出～日没  
 区 域 下記2地点付近  
           1 34-39.7N 135-14.3E  
           2 34-39.1N 135-14.7E

備 考 作業中は警戒船が配備される  
 海 図 W101A（JP共）  
 出 所 阪神港長



## 23年244項 阪神港 - 神戸区、第3区 小型船舶実技講習

東部第4工区南方において、小型船舶実技講習が実施される。

期間 平成23年4月1日～4日 0800～日没  
区域 34-42-15N 135-18-04E 付近  
備考 上記区域にコースを示す黄色浮標を6基設置  
海図 W101A(JP共)  
出所 阪神港長



## 23年245項 阪神港 - 神戸区、第4区 レガッタレース

兵庫運河において、レガッタレースが実施される。

期間 平成23年4月3日 0800～1700  
区域 34-39-28N 135-09-55E 付近  
備考 行事中は警戒船が配備される  
海図 W101A(JP共) - W101B(JP共)  
出所 阪神港長



## 23年246項 阪神港 - 神戸区、第4区及び付近 海底清掃作業

海づり公園周辺において、潜水士による海底清掃作業が実施される。

期間 平成23年4月5日、12日、19日、26日、5月10日、17日（予備日5月24日、31日）日出～日没  
区域 34-38-06N 135-06-18E 付近  
備考 作業中は警戒船が配備される  
海図 W101B(JP共)  
出所 阪神港長



## 23年247項 阪神港 - 神戸区付近 ヨットレース中止

五管区水路通報23年10号225項削除

須磨沖におけるヨットレースは中止された。

区域 34-36-55N 135-08-36Eを中心とする半径1300mの円内海域

海図 W101B(JP共) - W131(JP共)

出所 神戸海上保安部



## 23年248項 淡路島 - 淡路交流の翼港北東方 潜水作業

淡路交流の翼港北東方において、潜水土・作業船による環境調査が実施される。

期間 平成23年3月25日～4月10日(予備日を含む)日出～日没

区域 34-33.6N 135-01.0E 付近

備考 作業中は警戒船が配備される

海図 W131(JP共)

出所 神戸海上保安部



## 23年249項 東播磨港西方 消波ブロック設置

的形町福泊地先において、消波ブロックが設置された。

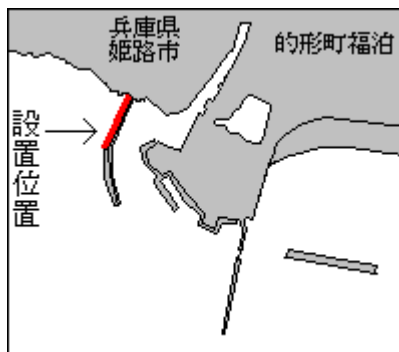
位置 下記2地点を結ぶ線(幅約1m)

(1) 34-46-10.6N 134-43-53.4E

(2) 34-46-07.7N 134-43-51.7E

海図 W134A

出所 五本部海洋情報部



## 23年250項 姫路港 - 飾磨区、第1区 潜水作業

五管区水路通報23年4号98項削除

飾磨岸壁前面において、潜水土による磁気探査作業が期間を延長して実施されている。

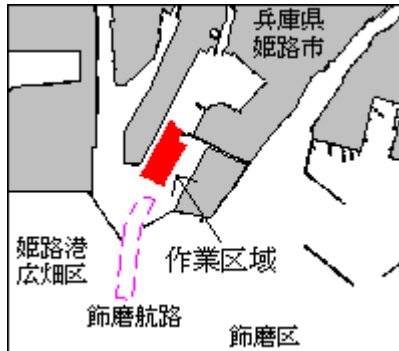
期間 平成23年3月29日まで（予備日を含む）日出～日没

区域 34-46.3N 134-39.4E 付近

備考 作業中は警戒船が配備される

海図 W134B(JP共)

出所 姫路港長



## 23年251項 姫路港 - 広畑区、第1区 潜水作業

五管区水路通報23年8号190項削除

原料岸壁東方において、潜水土による磁気探査作業が期間を延長して実施されている。

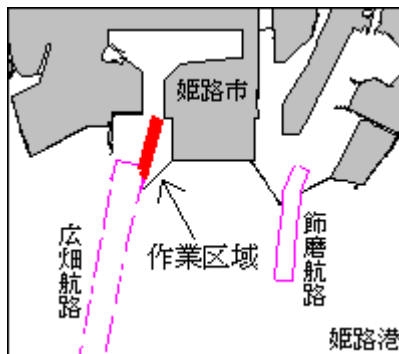
期間 平成23年3月29日まで（予備日を含む）日出～日没

区域 34-46.2N 134-37.8E 付近

備考 作業中は警戒船が配備される

海図 W134B(JP共)

出所 姫路港長



## 23年252項 相生港東方 - 室津湾 物揚場築造工事

室津漁港において、潜水土・クレーン付台船による物揚場築造工事が実施されている。

期間 平成23年4月30日まで

区域 34-46.2N 134-30.1E 付近

備考 作業中は警戒船が配備される

海図 W1113

出所 五本部海洋情報部





## 23年253項 家島諸島 - 院下島 水路測量中止

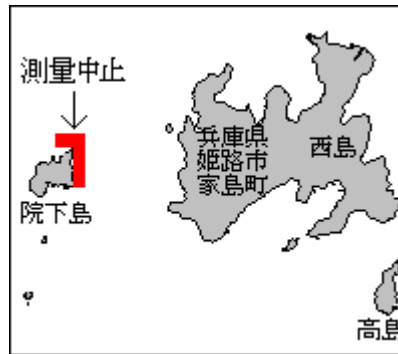
五管区水路通報23年8号198項削除

院下島周辺における水路測量が中止された。

位置 34-39.2N 134-26.5E 付近

海図 W1113

出所 五本部海洋情報部



## 23年254項 家島諸島 - 坊勢島 護岸築造工事

坊勢漁港（亀岩地区）において、ガット船による護岸築造工事が実施されている。

期間 平成23年3月30日まで（予備日を含む）

区域 34-38.9N 134-31.0E 付近

備考 作業中は警戒船が配備される

海図 W1113

出所 五本部海洋情報部



## 23年255項 淡路島 - 富島港 潜水作業

五管区水路通報23年8号199項削除

富島港において、作業船及び潜水士による環境調査が実施される。

期間 平成23年3月25日～29日のうち3日間（予備日3月30日～4月10日）日出～日没

位置 34-32.9N 134-55.5E 付近

備考 潜水作業中は警戒船が配備される

海図 W131(JP共) - W150B

出所 神戸海上保安部



## 23年256項 淡路島 - 郡家港 潜水作業

五管区水路通報23年8号200項削除

郡家港において、作業船及び潜水土による環境調査が実施される。

期間 平成23年3月25日～29日のうち3日間（予備日3月30日～4月10日）日出～日没

位置 34-28.5N 134-50.5E 付近

備考 潜水作業中は警戒船が配備される

海図 W131(JP共) - W150B

出所 神戸海上保安部



## 23年257項 四国南岸 - 日和佐港北東方、由岐港付近 棧橋築造工事

館野島において、潜水土・クレーン付台船による棧橋の築造工事が実施されている。

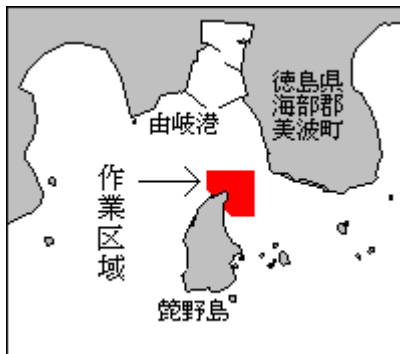
期間 平成23年6月30日まで 日出～日没

区域 33-45.8N 134-35.5E 付近

備考 作業中は警戒船が配備される

海図 W150C(JP共) - W77(JP共)

出所 徳島海上保安部



## 23年258項 四国南岸 - 須崎港 灯台一時休止（予告）

五管区水路通報22年50号1069項関連, 23年10号234項削除

須崎港湾口東防波堤東灯台(灯台表第1巻3071.8)(33-22-31N 133-17-46E)は、防波堤延長工事の進捗に伴い休止(消灯)される。

期間 平成23年3月22日～平成25年3月(予定)

備考 期間中、防波堤東端を示す標識灯が設置される

海図 W105(分図「須崎港」共)

出所 五本部交通部



---

## 23年259項 水路誌改版

番号	書誌名	刊行年月	価格(税込)
101	本州南・東岸水路誌	2011-03	12,610円
備考	上記改版に伴い、本州南・東岸水路誌(2006年2月刊行)及び同追補(2010年2月刊行)は廃版とする。		
出所	海上保安庁水路通報23年10号(23.3.11)		

---

## お知らせ

### 東北地方太平洋沖地震等の影響による海図の記載内容について

平成 23 年 3 月 11 日午後 2 時 46 分に発生した東北地方太平洋沖地震及びそれに伴う津波により、本州東岸及びその各港湾等においては、海岸線の変化及び陸上から押し流された家屋・車輛等、海底の險悪物存在など、現況と関連海図の記載内容が相違しているおそれがありますのでご注意ください。今後、調査結果が判明次第、逐次海上保安庁が発行する水路通報に掲載されます。

水路通報アドレス

[http://www1.kaiho.mlit.go.jp/TUHO/tuho\\_db/tuhoserch.html](http://www1.kaiho.mlit.go.jp/TUHO/tuho_db/tuhoserch.html)