



五管区水路通報第13号

281項 - 295項

平成23年4月1日

本通報に使用している経度、緯度は世界測地系(WGS-84)に基づいています。

第 281項	四国南岸	足摺岬南方(リマ海域)	射撃訓練
第 282項	四国南岸	足摺岬南方(リマ海域及び付近)	射撃訓練
第 283項	紀伊水道南方		救難訓練
第 284項	豊後水道	足摺岬東方至る豊後水道南口	救難訓練
第 285項	本州南岸	熊野灘及び紀伊水道南方	水路測量中止
第 286項	大阪湾	深日港及び付近	魚礁設置
第 287項	阪神港	神戸区付近	ヨットレース
第 288項	淡路島	岩屋港	棧橋築造工事
第 289項	淡路島	由良港	防波堤築造工事
第 290項	淡路島	由良港	潜水作業
第 291項	姫路港	飾磨区、第1区	岸壁補修工事
第 292項	相生港		重量物荷役作業
第 293項	家島諸島	男鹿島南東方	魚礁設置作業
第 294項	淡路島	福良港	潜水作業
第 295項			特殊書誌改版

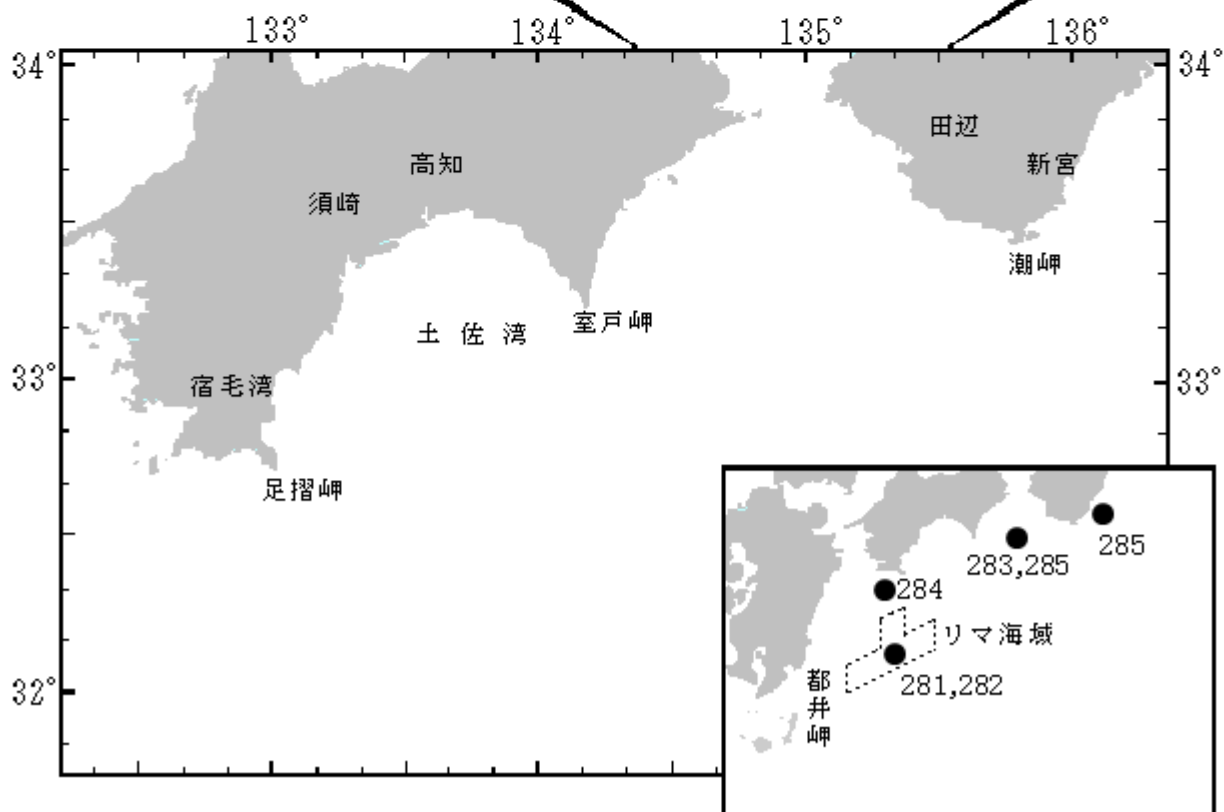
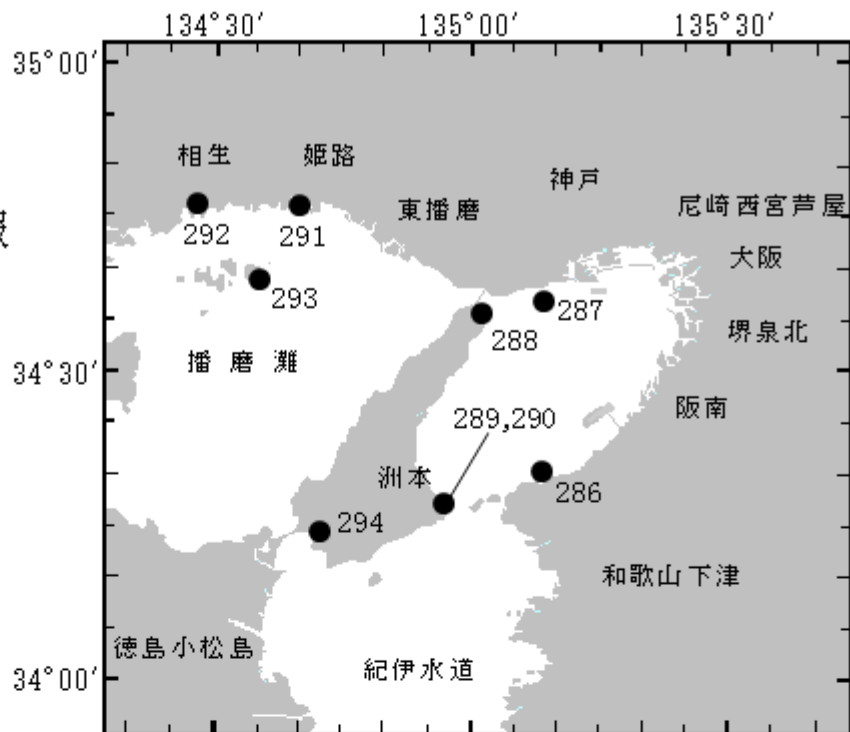
海図の改補(小改正)のお知らせ(海上保安庁水路通報第12号(平成23年3月25日発行)掲載分)

海 域	改正内容	該当海図	項 数	五管区水路通報の 項数
淡路島、由良港	突堤完成	W1149(由良港)	390	23年7号156項
津名港	埋立完成	W69	391	23年7号155項

五管区水路通報

第13号

索引図



※項数は、太平洋で実施される訓練から先に付与します。

五管区水路通報に関するお問合せはこちらまで
〒650-8551 神戸市中央区波止場町1-1
第五管区海上保安本部海洋情報部監理課情報係
TEL:078-391-6651(内線2515、2516)
FAX:078-332-6307(自動受信)

五管区水路通報提供サービス
FAX: 078-332-6307……最新号(ポーリング受信方式)
インターネット: URL <http://www1.kaiho.mlit.go.jp/KAN5/tuho/tuho2.htm>

23年281項 四国南岸 - 足摺岬南方(リマ海域) 射撃訓練

自衛艦及び自衛隊航空機による水上射撃、対空射撃及び対潜ロケット射撃訓練が実施される。

期間 平成23年4月19日～22日(予備日23日)0600～1800

区域 下記6地点により囲まれる区域

- (1) 31-48-13N 133-29-51E
- (2) 31-42-13N 133-29-51E
- (3) 31-28-13N 132-59-51E
- (4) 31-36-13N 132-59-51E
- (5) 31-36-13N 132-37-51E
- (6) 31-48-13N 132-37-51E

備考 射撃訓練は、射撃海面上に船舶・航空機が存在しないことを確認しながら実施される

海図 W157

出所 防衛省海上幕僚監部



23年282項 四国南岸 - 足摺岬南方(リマ海域及び付近) 射爆撃訓練

五管区水路通報23年12号260項削除

自衛隊航空機による空対空射撃及び空対水射爆撃訓練が実施されている。

1 期間 平成23年4月28日まで(土曜、日曜及び祝日を除く)0600～1800

区域 下記8地点により囲まれる区域

- (1) 32-09-13N 132-59-51E
- (2) 31-48-13N 132-59-51E
- (3) 32-02-13N 133-29-51E
- (4) 31-42-13N 133-29-51E
- (5) 31-04-13N 132-07-51E
- (6) 31-25-13N 132-07-51E
- (7) 31-38-13N 132-37-51E
- (8) 32-01-43N 132-37-51E

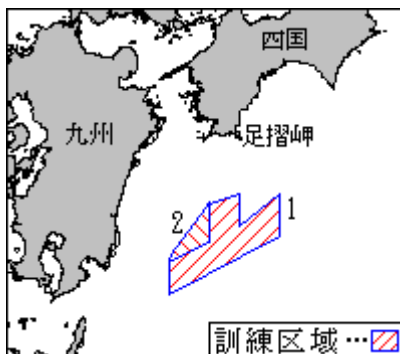
2 期間 平成23年4月30日まで(日曜及び祝日を除く)0700～1900

区域 下記5地点により囲まれる区域

- (1) 32-03-13N 132-37-51E
- (2) 31-38-13N 132-37-51E
- (3) 31-25-13N 132-07-51E
- (4) 31-30-43N 132-09-21E
- (5) 32-00-13N 132-34-51E

海図 W157

出所 防衛省

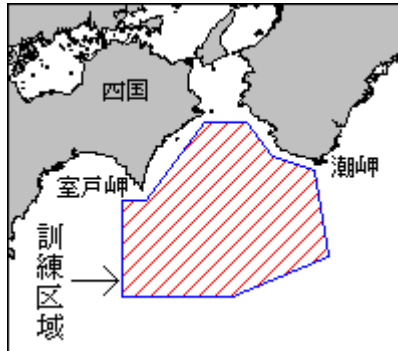


23年283項 紀伊水道南方 救難訓練

自衛隊航空機による救難訓練が実施されている。

期 間 平成23年4月28日まで（土曜、日曜及び祝日を除く）0800～2200
 区 域 下記9地点により囲まれる海域
 (1) 33-46N 134-45E
 (2) 33-46N 135-08E
 (3) 33-30N 135-22E
 (4) 33-24N 135-45E
 (5) 32-44N 135-52E
 (6) 32-26N 135-00E
 (7) 32-26N 134-00E
 (8) 33-10N 134-00E
 (9) 33-10N 134-13E

備 考 マリンマーカー、フロートシグナル、ボールマーカーが使用される
 海 図 W77(JP共) - W157
 出 所 海上自衛隊第24航空隊



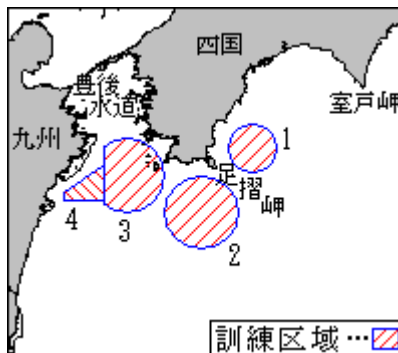
23年284項 豊後水道 足摺岬東方至る豊後水道南口 救難訓練

水陸両用救難飛行艇の離着水を伴う救難訓練が実施されている。

期 間 平成23年4月30日まで 日出～日没
 区域1 32-51N 133-19Eを中心とする半径10海里の円内
 区域2 32-25N 132-55Eを中心とする半径15海里の円内
 区域3 32-40N 132-20Eを中心とする半径15海里の円内のうち、132-10E以西を除く区域
 区域4 下記4地点により囲まれる区域
 (1) 32-44N 132-10E
 (2) 32-30N 132-10E
 (3) 32-30N 131-50E
 (4) 32-34N 131-50E

備 考 訓練は天候等により上記1～4のいずれかの区域内で実施される
 発煙筒、シーマーカーが使用されることがある

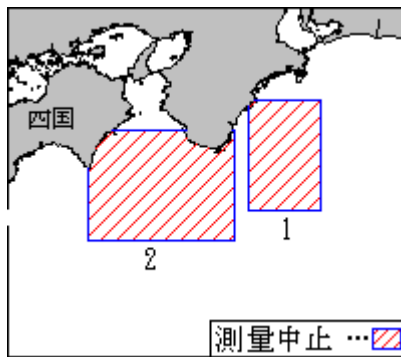
海 図 W157
 出 所 海上自衛隊第31航空群



23年285項 本州南岸 - 熊野灘及び紀伊水道南方 水路測量中止

五管区水路通報23年12号263項削除
 調査船「かいよう」による水路測量が中止された。

区 域 付図参照
 海 図 W1072
 出 所 海上保安庁海洋情報部



23年286項 大阪湾 - 深日港及び付近 魚礁設置

淡輪港北西方から明神埼付近において、魚礁が設置された。

位置 下記4地点をそれぞれ中心とする半径100mの円内

(1) 34-18-55.3N 135-05-24.2E

(2) 34-19-36.1N 135-07-08.5E

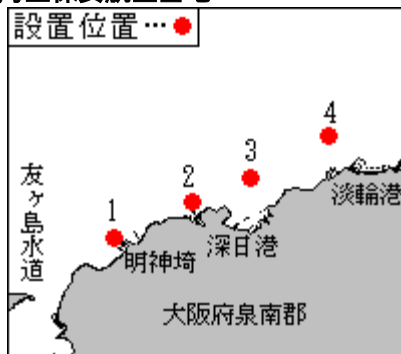
(3) 34-20-05.1N 135-08-24.7E

(4) 34-20-51.4N 135-10-08.4E

沈設物 間伐材魚礁（海底からの魚礁の高さは最大約3m）

海図 W1398 - W1143

出所 岸和田海上保安署、関西空港海上保安航空基地



23年287項 阪神港 - 神戸区付近 ヨットレース

須磨沖において、クルーザーヨット（約15隻）によるヨットレースが実施される。

期間 平成23年4月17日 1000～日没

区域 34-36-55N 135-08-36Eを中心とする半径1300mの円内海域

備考 区域内にコースを示す橙色円筒形浮標を2基設置

レース中は警戒船が配備される

海図 W101B (JP共) - W131 (JP共)

出所 神戸海上保安部



23年288項 淡路島 - 岩屋港 栈橋築造工事

長浜物揚場南東において、潜水土、起重機船等による栈橋築造工事が実施される。

期間 平成23年4月14日～7月31日（予備日を含む）日出～日没

区域 34-35-44N 135-00-47E 付近

備考 作業船のアンカーワイヤーの海面下2mの位置を示す黄色浮標が設置される

作業中は警戒船が配備される

海図 W1217 (岩屋港)

出所 神戸海上保安部



23年289項 淡路島 - 由良港 防波堤築造工事

新川口付近において、クレーン付台船等による防波堤築造工事が実施される。

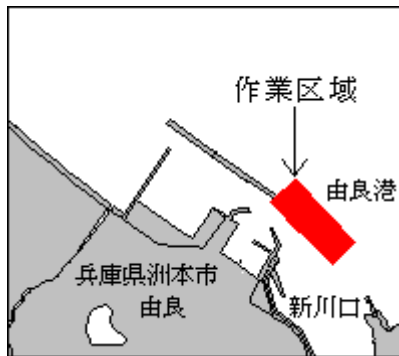
期間 平成23年4月10日～6月9日(予備日10日～20日) 日出～日没

区域 34-17-57N 134-56-38E付近

備考 作業船のアンカー位置を示す赤色浮標が設置される
作業中は警戒船が配備される

海図 W1149(由良港)

出所 神戸海上保安部



23年290項 淡路島 - 由良港 潜水作業

潜水士による磁気探査作業が実施される。

期間 平成23年4月8日～11日(予備日12日、13日) 日出～日没

区域 34-17-18N 134-56-54E 付近

備考 作業中は警戒船が配備される

海図 W1149(由良港)

出所 神戸海上保安部



23年291項 姫路港 - 飾磨区、第1区 岸壁補修工事

船場川岸壁前面において、潜水士・クレーン車による岸壁補修工事が期間を延長して実施されている。

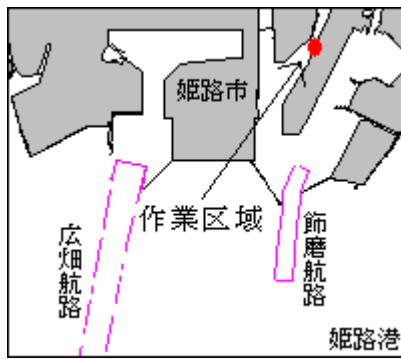
期間 平成23年4月20日まで(予備日21日～30日) 日出～日没

区域 34-46-55N 134-39-18E 付近

備考 作業中は警戒船が配備される

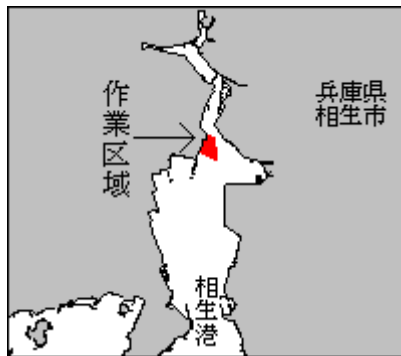
海図 W134B(JP共)

出所 姫路港長



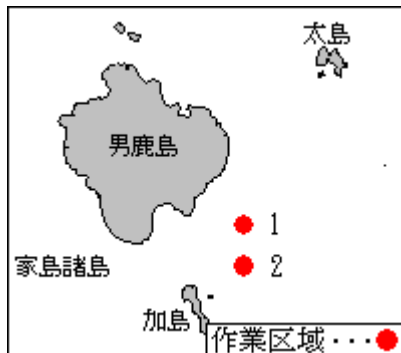
23年292項 相生港 重量物荷役作業

IHI 前面において、起重機船による重量物荷役作業が実施される。
 期間 平成23年4月4日、5日、17日、18日（予備日6日～8日、19日～21日）日出～日没
 区域 34-47-24N 137-28-02E 付近
 備考 作業船のアンカーワイヤーの海面下5mの位置を示す橙色浮標が設置される
 作業中は警戒船が配備される
 海図 W111（相生港）
 出所 姫路海上保安部



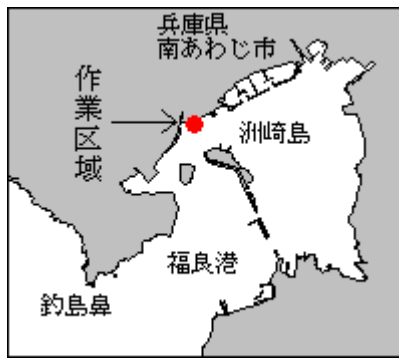
23年293項 家島諸島 - 男鹿島南東方 魚礁設置作業

加島北東方において、潜水士・ガット船等による魚礁設置作業が実施される。
 期間 平成23年4月7日～7月25日 日出～日没
 区域 下記2地点付近
 1 34-39-14N 134-35-36E
 2 34-39-00N 134-35-36E
 備考 作業中は警戒船が配備される
 海図 W1113
 出所 五本部海洋情報部



23年294項 淡路島 - 福良港 潜水作業

洲崎島北方において、潜水士による磁気探査作業等が実施される。
 期間 平成23年4月4日～7日（予備日8日、9日）日出～日没
 区域 34-15-06N 134-42-30E 付近
 備考 作業中は警戒船が配備される
 海図 W112（JP共）
 出所 神戸海上保安部



23年295項 特殊書誌改版

番号	書誌名	刊行年月	価格(税込)
405	距離表	2011-03	3,423円
備考	上記改版に伴い、特殊書誌405(2003年12月刊行)は廃版とする。		
出所	海上保安庁水路通報23年12号(23.3.25)		
