



五管区水路通報第14号

296項 - 305項

平成23年4月8日

本通報に使用している経度、緯度は世界測地系(WGS-84)に基づいています。

第 296項	四国南岸	足摺岬南南東方	武器発射試験
第 297項	本州南岸	熊野灘及び紀伊水道南方	水路測量
第 298項	阪神港	尼崎西宮芦屋区、第2区	ウェイクボード競技会
第 299項	阪神港	神戸区、第4区	ヨットレース
第 300項	阪神港	神戸区、第4区	深浅測量等
第 301項	淡路島	由良港北西方	離岸堤築造工事等
第 302項	相生港		重量物荷役作業
第 303項	家島諸島	家島	防波堤築造工事
第 304項	鳴門海峡		魚礁設置
第 305項	紀伊水道	橘港	岸壁築造工事

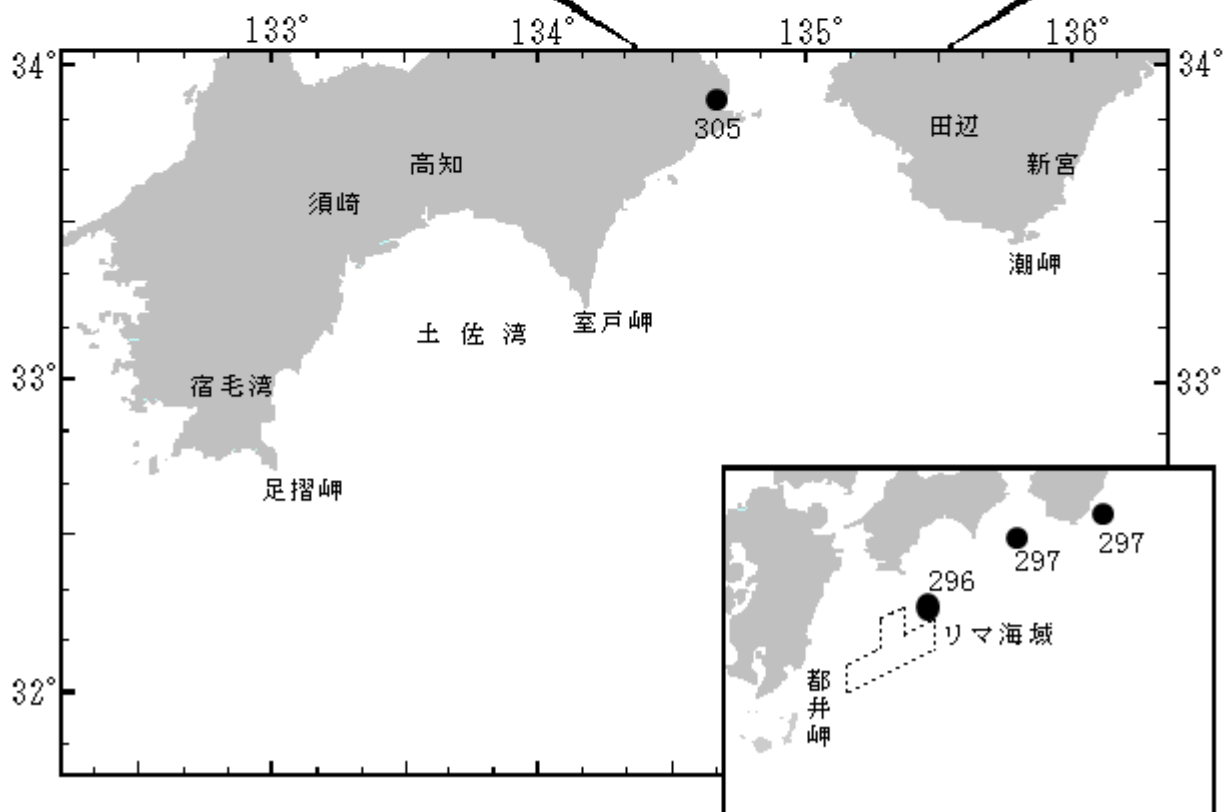
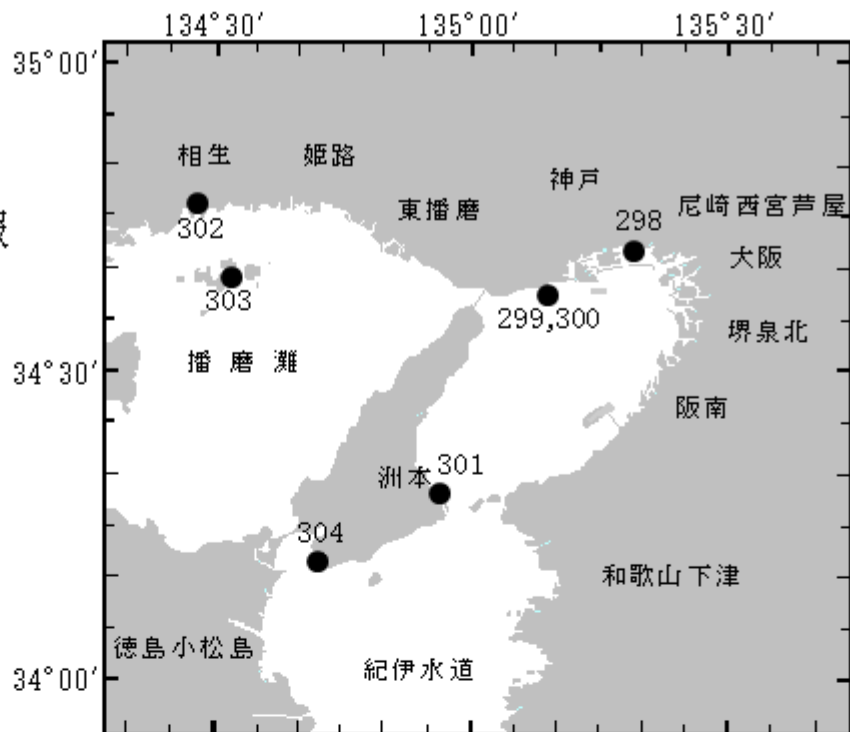
[海図の改補\(小改正\)のお知らせ\(海上保安庁水路通報第13号\(平成23年4月1日発行\)掲載分\)](#)

海 域	改正内容	該当海図	項 数	五管区水路通報の 項数
相生港	埋立て完成	W111(相生港) - W1113	418	23年10号231項

五管区水路通報

第14号

索引図



※項数は、太平洋で実施される訓練から先に付与します。

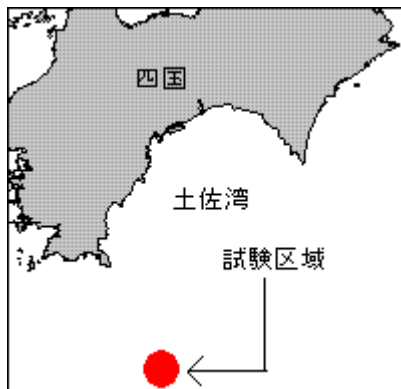
五管区水路通報に関するお問合せはこちらまで
〒650-8551 神戸市中央区波止場町1-1
第五管区海上保安本部海洋情報部監理課情報係
TEL:078-391-6651(内線2515、2516)
FAX:078-332-6307(自動受信)

五管区水路通報提供サービス
FAX: 078-332-6307……最新号(ポーリング受信方式)
インターネット: URL <http://www1.kaiho.mlit.go.jp/KAN5/tuho/tuho2.htm>

23年296項 四国南岸 - 足摺岬南南東方 武器発射試験

足摺岬南南東方において、巡視船による武器発射（射撃）試験が実施される。

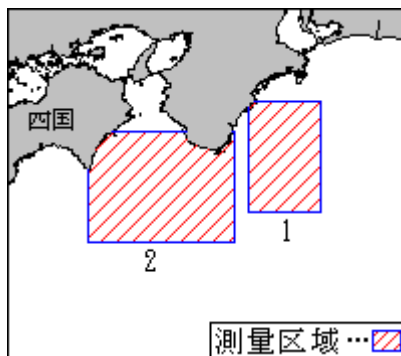
期間 平成23年4月23日(予備24日) 1000～1700
 区域 32-11-48N 133-24-08Eを中心とする半径8海里の円内海域
 標識 巡視船は「NE4」旗を掲揚
 備考 試験中は警戒船が配備される
 海図 W157
 出所 六本部船舶技術部



23年297項 本州南岸 - 熊野灘及び紀伊水道南方 水路測量

調査船「なつしま」(1,739トン)による水路測量が実施される。

期間 平成23年4月21日～5月5日
 区域 1 下記経緯度線及び陸岸で囲まれる海域
 (1) 32-50N (2) 34-00N
 (3) 136-10E (4) 137-05E
 2 下記経緯度線及び陸岸で囲まれる海域
 (5) 32-30N (6) 33-40N
 (7) 134-10E (8) 136-00E
 備考 深海曳航調査システム「ディープ・トウ」による潜航調査も実施される
 調査船は白紅白の燕尾旗を掲揚
 海図 W1072
 出所 海上保安庁海洋情報部



23年298項 阪神港 - 尼崎西宮芦屋区、第2区 ウェイクボード競技会

芦屋沖地区北側水路において、ウェイクボード競技会が実施される

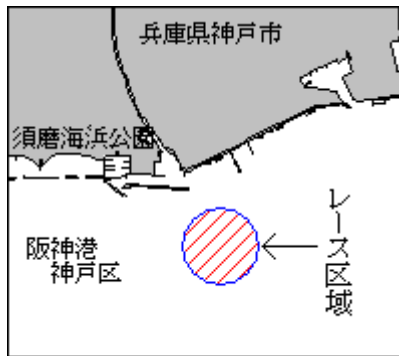
期間 平成23年4月24日 0700～1730
 区域 34-42.9N 135-18.7E 付近
 備考 競技区域を示す橙色浮標4基が設置される
 競技中は警戒船が配備される
 海図 W1107(JP共) - W101A(JP共)
 出所 阪神港長



23年299項 阪神港 - 神戸区、第4区 ヨットレース

須磨沖において、ディンギーヨット(約15隻)によるヨットレースが実施される。

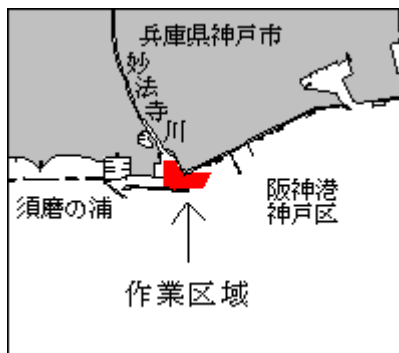
期 日 平成23年4月10日 1000～日没
 区 域 34-38-10N 135-08-23E付近を中心とする半径300mの円内海域
 備 考 上記区域内にコースを示す橙色円筒形浮標を3基設置
 レース中は警戒船が配備される
 海 図 W101B(JP共)
 出 所 阪神港長



23年300項 阪神港 - 神戸区、第4区 深浅測量等

須磨港において、深浅測量及び潜水土による海底調査が実施される。

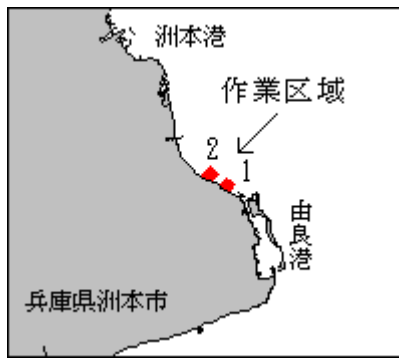
期 間 平成23年4月11日～23日(予備日を含む) 日出～日没
 区 域 34-38-27N 135-08-11E 付近
 備 考 作業船のアンカー位置を示す浮標が設置される
 作業中は警戒船が配備される
 海 図 W101B(JP共)
 出 所 阪神港長



23年301項 淡路島 - 由良港北西方 離岸堤築造工事等

内田海岸において、潜水土・起重機船等による離岸堤築造及び消波ブロック設置工事が実施される。

期 間 平成23年4月18日～9月30日(予備日を含む)
 区 域 1 34-18-11N 134-56-15E 付近
 2 34-18-22N 134-55-47E 付近
 備 考 作業中は警戒船が配備される
 海 図 W1149(由良港) - W1143
 出 所 五本部海洋情報部



23年302項 相生港 重量物荷役作業

I H I 相生工場前面において、起重機船による重量物荷役作業が実施される。

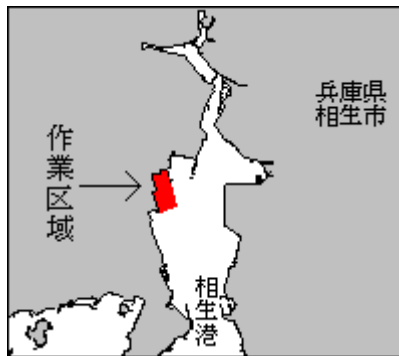
期間 平成23年4月18日、22日、25日（予備日19日～21日、23日、24日、26日～28日）日出～日没

区域 34-47.0N 134-27.5E 付近

備考 作業船のアンカーワイヤーの海面下5mの位置を示す橙色浮標が設置される
作業中は警戒船が配備される

海図 W 1 1 1 (相生港)

出所 姫路海上保安部



23年303項 家島諸島 - 家島 防波堤築造工事

家島網手地区において、潜水土・ガット船等による防波堤築造工事が実施されている。

期間 平成23年7月31日まで（予備日を含む）

区域 34-39-51N 134-31-36E 付近

備考 作業中は警戒船が配備される

海図 W 1 1 3

出所 五本部海洋情報部



23年304項 鳴門海峡 魚礁設置

潮崎西北西方において、魚礁が設置された。

区域 下記3地点及び魚礁設置区域を示す破線に囲まれる区域

(1) 34-11-36.6N 134-42-44.3E (魚礁設置区域角)

(2) 34-11-30.4N 134-42-48.2E

(3) 34-11-28.8N 134-42-38.9E (魚礁設置区域角)

沈設物 投石魚礁、コンクリート魚礁（海底からの魚礁の高さは最大約5m）

海図 W 1 1 2 (J P 共)

出所 徳島海上保安部



23年305項 紀伊水道 - 橘港 岸壁築造工事

西浜公共岸壁前面において、潜水土・起重機船による岸壁築造工事が実施される。

期間 平成23年4月11日～8月3日

区域 33-52-12N 134-38-28E 付近

備考 作業区域内に汚濁防止膜が設置され、明示用の黄灯が設置される
作業中は警戒船が配備される

海図 W1142

出所 五本部海洋情報部

