



五管区水路通報第16号

316項 - 330項

平成23年4月22日

本通報に使用している経度、緯度は**世界測地系(WGS-84)**に基づいています。

第 316項	四国南岸	足摺岬南方(リマ海域)	射撃訓練
第 317項	大阪湾		ヨットレース
第 318項	大阪湾		ヨットレース
第 319項	阪神港	神戸区、第4区	ヨットレース
第 320項	阪神港	神戸区、第5区	潜水作業
第 321項	阪神港	神戸区、第6区	航泊禁止
第 322項	淡路島	岩屋港付近	小型船舶実技講習
第 323項	姫路港	広畑区、第1区及び第2区	潜水作業
第 324項	姫路港	網干区、第1区	棧橋補修工事
第 325項	相生港		ヨット帆走訓練
第 326項	相生港		重量物荷役作業
第 327項	徳島小松島港及び付近		ヨットレース
第 328項	紀伊水道	富岡港	護岸補修工事
第 329項	四国南岸	室戸岬南東方	ガスパーシ作業
第 330項	北太平洋北西部		ロラン局欠射

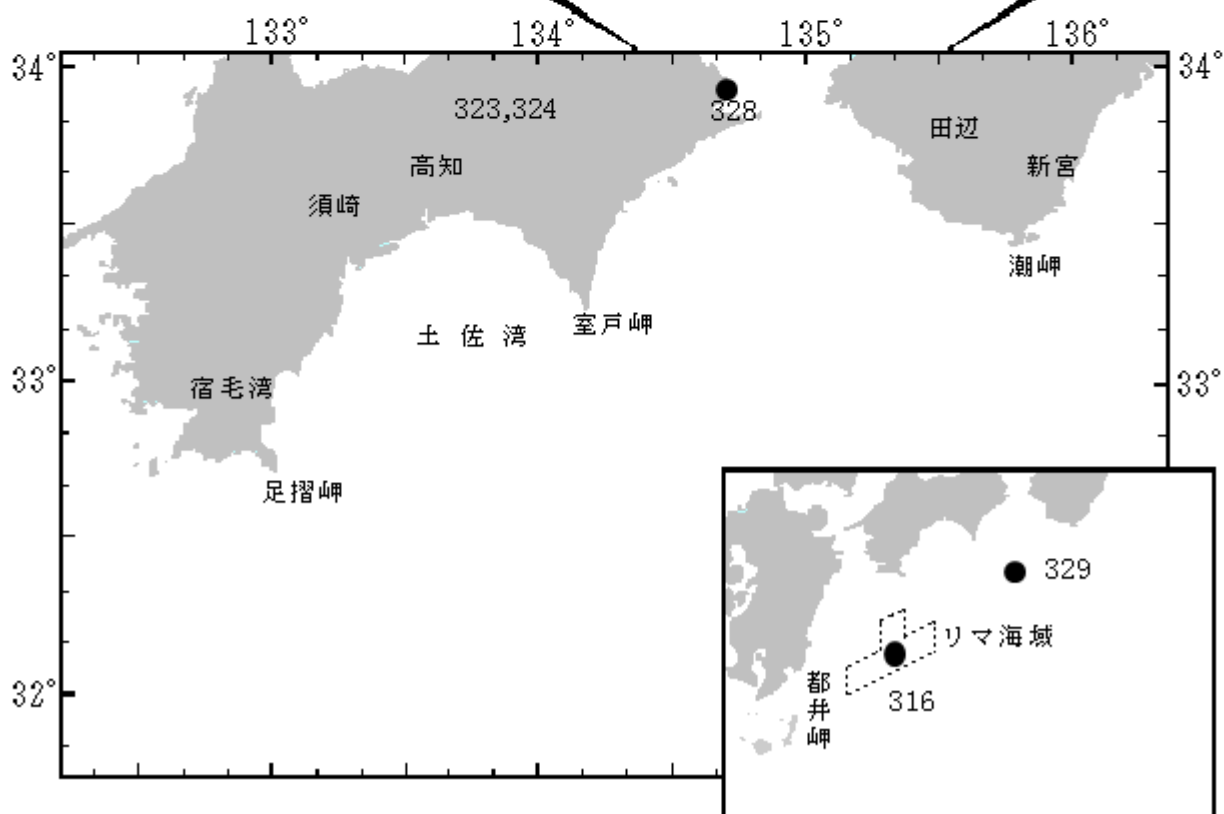
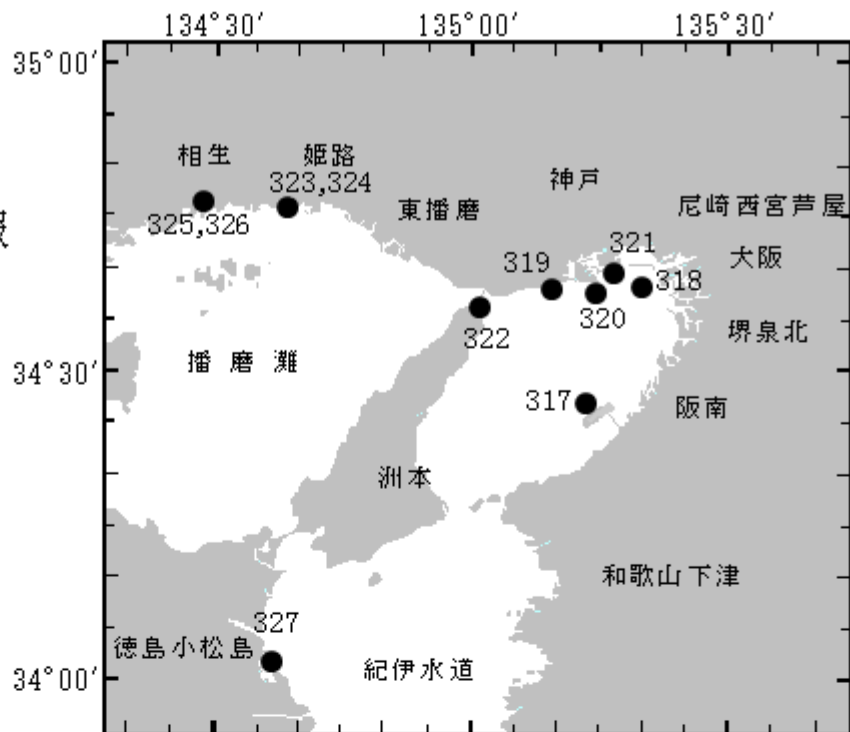
[海図の改補\(小改正\)のお知らせ\(海上保安庁水路通報第15号\(平成23年4月15日発行\)掲載分\)](#)

海 域	改正内容	該当海図	項 数	五管区水路通報の 項数
阪神港、尼崎 西宮芦屋区	水深等について(補 正図)	W1107(J P 共)	477	-----

五管区水路通報

第16号

索引図



※項数は、太平洋で実施される訓練から先に付与します。

五管区水路通報に関するお問合せはこちらまで
〒650-8551 神戸市中央区波止場町1-1
第五管区海上保安本部海洋情報部監理課情報係
TEL:078-391-6651(内線2515、2516)
FAX:078-332-6307(自動受信)

五管区水路通報提供サービス
FAX: 078-332-6307……最新号(ポーリング受信方式)
インターネット: URL <http://www1.kaiho.mlit.go.jp/KAN5/tuho/tuho2.htm>

23年316項 四国南岸 - 足摺岬南方(リマ海域) 射撃訓練

自衛艦及び自衛隊航空機による水上射撃、対空射撃及び対潜ロケット射撃訓練が実施される。

期 間 平成23年5月9日～11日（予備日12日、13日）0600～1800

区 域 下記6地点により囲まれる区域

- (1) 31-48-13N 133-29-51E
- (2) 31-42-13N 133-29-51E
- (3) 31-28-13N 132-59-51E
- (4) 31-36-13N 132-59-51E
- (5) 31-36-13N 132-37-51E
- (6) 31-48-13N 132-37-51E

備 考 射撃訓練は、射撃海面上に船舶・航空機が存在しないことを確認しながら実施される

海 図 W157

出 所 防衛省海上幕僚監部



23年317項 大阪湾 ヨットレース

関西国際空港周辺において、クルーザーヨット(約60隻)によるヨットレースが実施される。

期 日 平成23年5月4日 0700～1700

区 域 下記5地点を結ぶ線上付近

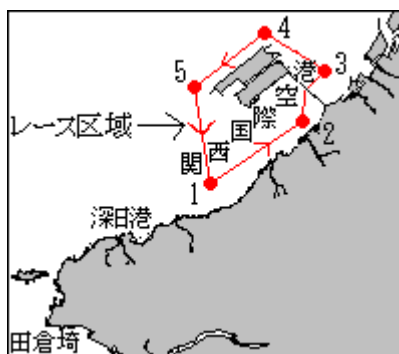
- (1) 34-22.0N 135-10.0E
- (2) 34-24.6N 135-16.5E
- (3) 34-26.0N 135-17.4E
- (4) 34-28.1N 135-14.7E
- (5) 34-25.6N 135-11.1E

備 考 上記各地点にコースを示す浮標が設置される

レース中は警戒船が配備される

海 図 W1103(JP共) - W150A(JP共)

出 所 関西空港海上保安航空基地



23年318項 大阪湾 ヨットレース

夢洲西方から神戸空港南方までの間において、クルーザーヨット(約10隻)によるヨットレースが実施される。

期 日 平成23年5月4日 1000～1630

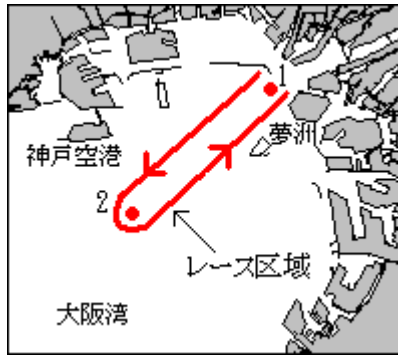
区 域 下記2地点を結ぶ線上付近（往復）

- (1) 34-39.6N 135-21.6E
- (2) 34-35.0N 135-15.0E

備 考 上記2地点にコースを示す橙色円筒形浮標を設置

レース中は警戒船が配備される

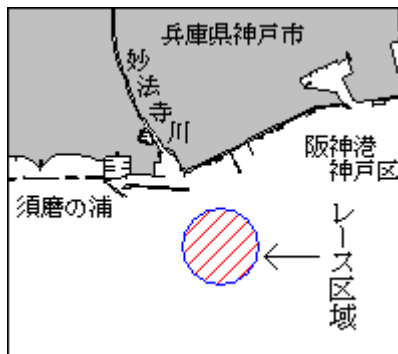
海 図 W1103(JP共)



23年319項 阪神港 - 神戸区、第4区 ヨットレース

須磨沖において、ディンギーヨット(約15隻)によるヨットレースが実施される。

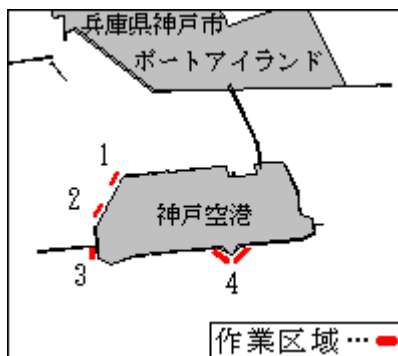
- 期 日 平成23年5月8日 1000～日没
- 区 域 34-38-10N 135-08-23E付近を中心とする半径300mの円内海域
- 備 考 上記区域内にコースを示す橙色円筒形浮標を3基設置
レース中は警戒船が配備される
- 海 図 W101B(JP共)
- 出 所 阪神港長



23年320項 阪神港 - 神戸区、第5区 潜水作業

神戸空港周辺護岸部において、潜水土による海中生物調査が実施される。

- 期 間 平成23年5月7日(予備日8日～29日の土曜及び日曜) 日出～日没
- 位 置 下記4地点付近
 - (1) 34-38-23N 134-12-43E
 - (2) 34-38-08N 134-12-33E
 - (3) 34-37-52N 134-12-31E
 - (4) 34-37-49N 135-13-43E
- 備 考 作業中は警戒船が配備される
- 海 図 W101A(JP共) - W101B(JP共)
- 出 所 阪神港長



23年321項 阪神港 - 神戸区、第6区 航泊禁止

五管区水路通報22年4号85項関連
六甲アイランド南地区埋立工事に伴い、期間を延長して引き続き一般船舶の航泊が禁止される。
期 間 平成23年4月30日1700～10月31日1700

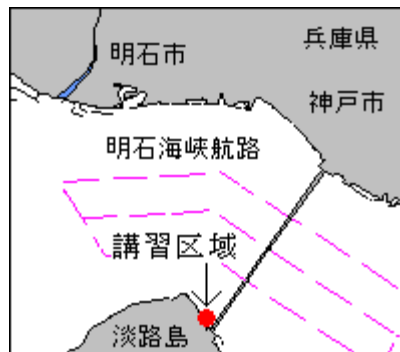
- 区域 (1)～(3)を結ぶ線、陸岸、(4)～(6)を結ぶ線及び防波堤により囲まれる区域
 (1) 34-40-28.7N 135-16-54.2E (防波堤上)
 (2) 34-39-56.9N 135-16-59.6E
 (3) 34-39-55.8N 135-16-49.9E (岸線上)
 (4) 34-39-40.3N 135-16-30.8E (岸線上)
 (5) 34-39-36.3N 135-15-55.4E
 (6) 34-40-18.7N 135-15-26.4E (防波堤上)
- 備考 上記区域を黄色灯浮標13基、白色標識灯2基及び黄色標識灯2基で表示
 海図 W101A(JP共)
 出所 阪神港長公示神第23-1号(23.4.15)



23年322項 淡路島 - 岩屋港付近 小型船舶実技講習

松帆崎南東方において、水上オートバイの実技講習(試験)が実施される。

- 期間 平成23年4月23日(予備日24日～30日)0900～1630
 区域 34-36-15N 135-00-27E 付近
 備考 上記区域にコースを示す浮標が6基設置される
 海図 W131(JP共)
 出所 神戸海上保安部

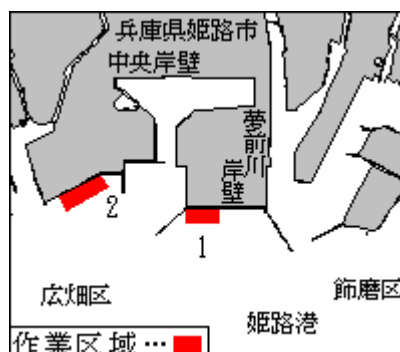


23年323項 姫路港 - 広畑区、第1区及び第2区 潜水作業

姫路港広畑区において、潜水士等による環境調査が実施される。

- 期間 平成23年4月25日、26日(予備日27日、28日)日出～日没
 区域 下記2地点付近
 (1) 34-46.0N 134-38.1E
 (2) 34-46.2N 134-37.0E

- 備考 作業中は警戒船が配備される
 海図 W134B(JP共)
 出所 姫路港長



23年324項 姫路港 - 網干区、第1区 棧橋補修工事

ダイセル化学工業第1ドルフィンにおいて、潜水土による棧橋補修工事が実施される。

期間 平成23年5月9日～31日（予備日を含む）日出～日没
区域 34-46-32N 134-36-17E 付近
備考 作業中は警戒船が配備される
海図 W134B(JP共)
出所 姫路港長



23年325項 相生港 - ヨット帆走訓練

野瀬岸壁北方において、ヨットの帆走訓練が実施される。

期間 平成23年4月29日、5月8日 0900～1500
区域 34-47-11N 134-28-18E付近を中心とする半径100mの円内海域
備考 上記区域内にコースを示す球形浮標が4基設置される
訓練中は警戒船が配備される
海図 W111(相生港)
出所 姫路海上保安部



23年326項 相生港 重量物荷役作業

IHI相生工場前面において、起重機船による重量物荷役作業が実施される。

期間 平成23年5月8日、9日（予備日10日～12日）日出～日没
区域 34-47.3N 134-28.0E 付近
備考 起重機船のアンカーワイヤーの海面下5mの位置を示す橙色球形浮標が設置される
作業中は警戒船が配備される
海図 W111(相生港)
出所 姫路海上保安部



23年327項 徳島小松島港及び付近 ヨットレース

和田ノ鼻北西方において、ヨットレースが実施される。

期 日 平成23年5月1日 0700～1500

区 域 下記3地点を結ぶ線上付近

(1) 34-00-33N 134-36-00E

(2) 34-02-23N 134-39-07E

(3) 34-02-50N 134-36-52E

備 考 上記各地点にコースを示す黄色浮標を設置

レース中は警戒船が配備される

海 図 W 1 1 2 6

出 所 徳島小松島港長



23年328項 紀伊水道 - 富岡港 護岸補修工事

神崎岸壁東方において、潜水士・作業船による護岸補修工事が実施されている。

期 間 平成23年8月26日まで

区 域 33-55-37N 134-42-07E 付近

備 考 作業中は警戒船が配備される

海 図 W 1 1 4 7

出 所 五本部海洋情報部



23年329項 四国南岸 - 室戸岬南東方 ガスパージ作業

液化天然ガス運搬船「尾州丸」(約100,000t)のガスパージ(ガス抜き)作業が実施される。

期 間 平成23年4月29日0800～30日1900

区 域 下記4地点で囲まれる区域

(1) 32-20N 134-00E

(2) 32-40N 135-15E

(3) 32-10N 135-15E

(4) 31-50N 134-00E

備 考 作業中、昼間は「B旗」、夜間は赤灯を掲揚

海 図 W 1 5 7

出 所 五本部交通部



23年330項 北太平洋北西部 ロラン局欠射

五管区水路通報23年15号315項削除

ポーハンロランC局はアンテナ点検作業に伴い欠射する。

期日 平成23年5月16日～18日(荒天順延)0900～1700

欠射チェーン (1)北西太平洋チェーン(8930、Z従局)

(2)韓国チェーン (9930、M主局)

海図 W1009

出所 三本部交通部
