



五管区水路通報第27号

538項 - 566項

平成23年7月15日

本通報に使用している経度、緯度は世界測地系(WGS-84)に基づいています。

第 538項	紀伊水道南方		射撃訓練
第 539項	本州南岸	串本港付近	灯台光達距離変更(予告)
第 540項	本州南岸	串本港	灯台光達距離変更(予告)
第 541項	本州南岸	田辺港西方	展示訓練
第 542項	和歌山下津港	和歌山区、南区	岸壁改修工事
第 543項	和歌山下津港	和歌山区、南区	航泊禁止
第 544項	大阪湾		救難訓練
第 545項	大阪湾	泉州港付近	護岸築造工事
第 546項	阪南港	第2区	航泊禁止
第 547項	阪神港	堺泉北区、第2区	岸壁改修工事
第 548項	阪神港	大阪区、第1区及び第6区	ヨットレース
第 549項	阪神港	大阪区、第2区	航泊禁止
第 550項	阪神港付近		潜水作業
第 551項	阪神港	神戸区、第1区	重量物荷役作業
第 552項	阪神港	神戸区、第1区	潜水作業
第 553項	阪神港	神戸区、第3区	起重機船作業
第 554項	阪神港	神戸区、第4区	潜水作業
第 555項	阪神港	神戸区、第6区	磁気探査作業
第 556項	明石海峡西方		灯浮標交換作業
第 557項	姫路港	東区、第1区	重量物荷役作業
第 558項	姫路港	東航路及び付近	掘下げ作業
第 559項	姫路港	飾磨区、第1区	掘下げ作業
第 560項	姫路港	飾磨区、第1区	航泊禁止
第 561項	相生港		ヨット帆走訓練
第 562項	相生港西方	坂越港	掘下げ作業
第 563項	相生港西方	坂越港	遠泳訓練
第 564項	赤穂港		岸壁改修工事
第 565項	四国南岸	蒲生田岬付近	水路測量
第 566項	お知らせ	汽笛の一斉吹鳴について	船舶通航信号所一時業務休止

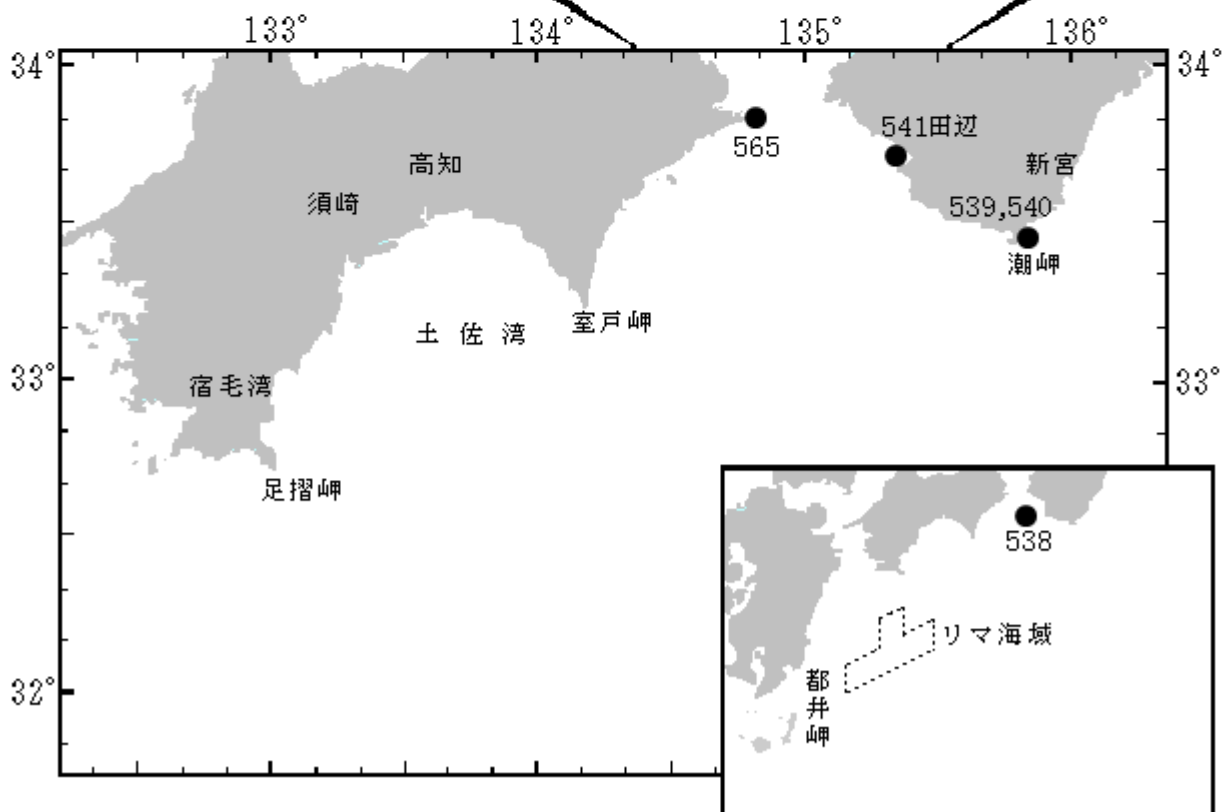
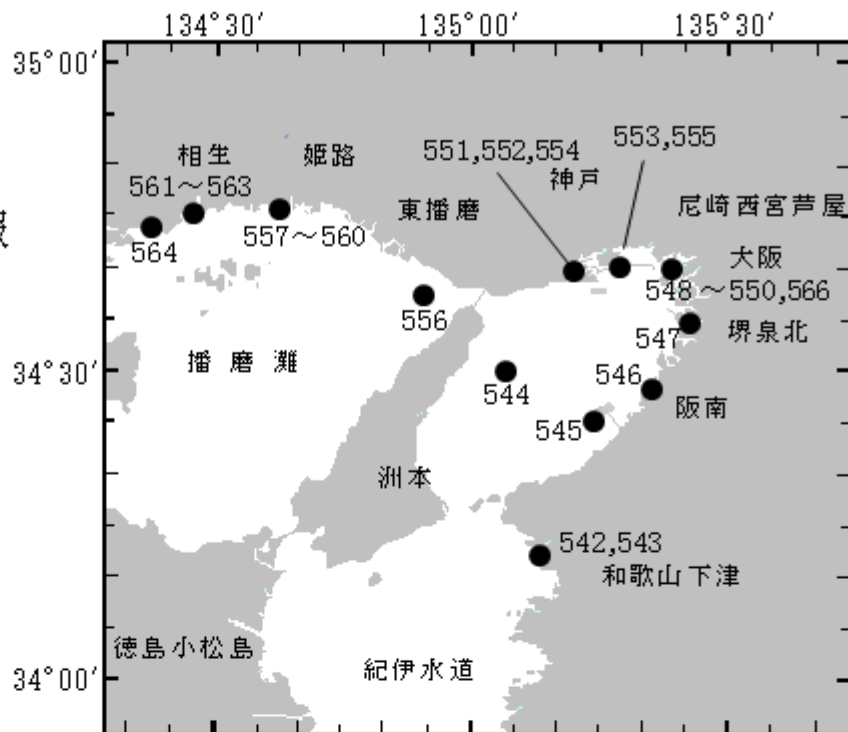
[海図の改補\(小改正\)のお知らせ\(海上保安庁水路通報第27号\(平成23年7月8日発行\)掲載分\)](#)

海 域	改正内容	該当海図	項 数	五管区水路通報の 項数
家島諸島	魚礁設置	W1113	935	23年24号497項

五管区水路通報

第27号

索引図



※項数は、太平洋で実施される訓練から先に付与します。

五管区水路通報に関するお問合せはこちらまで
〒650-8551 神戸市中央区波止場町1-1
第五管区海上保安本部海洋情報部監理課情報係
TEL:078-391-6651(内線2515、2516)
FAX:078-332-6307(自動受信)

五管区水路通報提供サービス
FAX: 078-332-6307……最新号(ポーリング受信方式)
インターネット: URL <http://www1.kaiho.mlit.go.jp/KAN5/tuho/tuho2.htm>

23年538項 紀伊水道南方 射撃訓練

日ノ御埼南方において、巡視船による射撃訓練が実施される。

期間 平成23年7月21日（予備日22日）1030～1630
区域 33-34.8N 135-03.0Eを中心とする半径5海里の円内海域
備考 巡視船は「NE4」及び「UY」旗を掲揚、紅色閃光灯を点灯
海図 W77（JP共）
出所 和歌山海上保安部



23年539項 本州南岸 - 串本港付近 灯台光達距離変更（予告）

苗我島灯台（灯台表第1巻2895）（33-27.7N 135-47.8E）の光達距離が変更される。

予定日 平成23年7月26日
光達距離 新）5.0海里
旧）8.0海里
海図 W99（分図「串本港」共）
出所 五本部交通部



23年540項 本州南岸 - 串本港 灯台光達距離変更（予告）

戸島埼灯台（灯台表第1巻2891）（33-28.9N 135-48.7E）の光達距離が変更される。

予定日 平成23年7月27日
光達距離 新）5.0海里
旧）10.5海里
海図 W99（分図「串本港」共）
出所 五本部交通部



23年541項 本州南岸 - 田辺港西方 展示訓練

番所鼻北西方において、巡視船艇による展示訓練が実施される。

期間 平成23年7月24日0930～1700（期間内に3回実施）

区域 下記2地点を結ぶ線上付近

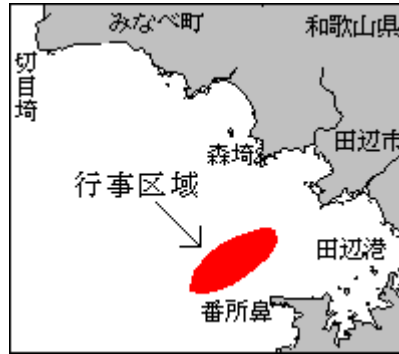
(1) 33-42-45N 135-19-48E

(2) 33-41-53N 135-17-39E

備考 訓練参加船艇は「UY」旗を掲揚し紅色閃光灯を点灯する

海図 W74

出所 田辺海上保安部



23年542項 和歌山下津港 - 和歌山区、南区 岸壁改修工事

西浜ふ頭前面において、潜水土、作業船等による岸壁改修工事が実施されている。

期間 平成23年11月25日まで 日出～日没

区域 下記4地点により囲まれる区域

(1) 34-12-23.5N 135-08-31.8E（岸線上）

(2) 34-12-23.3N 135-08-30.9E

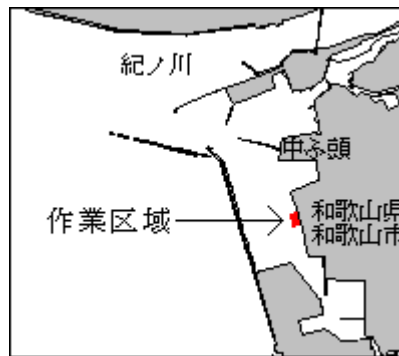
(3) 34-12-20.1N 135-08-32.0E

(4) 34-12-20.3N 135-08-33.0E（岸線上）

備考 上記区域内に作業台船が設置され、赤旗及び黄色標識灯で表示される
作業中は警戒船が配備される

海図 W1150（JP共）

出所 和歌山下津港長



23年543項 和歌山下津港 - 和歌山区、南区 航泊禁止

中ふ頭南側前面において、花火大会に伴い一般船舶の航泊が禁止される。

（当該行事従事船舶及び和歌山下津港長が許可した船舶を除く。）

期間 平成23年7月24日（予備日27日）1900～2130

区域 下記5地点を結ぶ線及び陸岸により囲まれる区域

(1) 34-12-48N 135-08-21E（防波堤上）

(2) 34-12-37N 135-08-16E

(3) 34-12-31N 135-08-16E

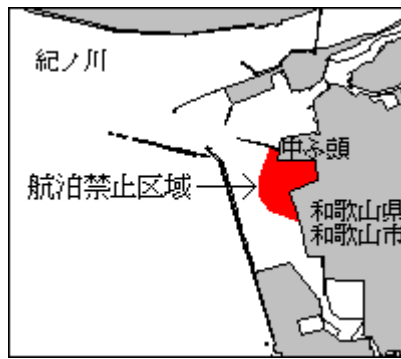
(4) 34-12-25N 135-08-21E

(5) 34-12-22N 135-08-33E（岸線上）

標識 上記(1)、(5)に黄色点滅灯を、(2)～(4)に黄色灯付浮標を設置
備考 荒天等により行事が中止された場合は航泊禁止は実施されない
行事中は警戒船が配備される

海図 W1150（JP共）

出所 和歌山下津港長公示第23-1号(23.7.11)



23年544項 大阪湾 救難訓練

大阪湾において、巡視船及び航空機による救難訓練が実施される。

期間 平成23年7月26日 0900～1300

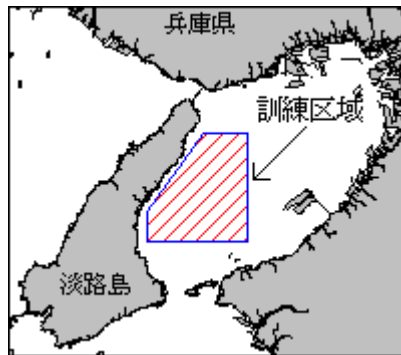
区域 下記5地点で囲まれる区域

- (1) 34-33.0N 135-02.0E
- (2) 34-33.0N 135-07.5E
- (3) 34-22.0N 135-07.5E
- (4) 34-22.0N 134-55.0E
- (5) 34-25.0N 134-55.0E

備考 巡視船は「UY」旗を掲揚
荒天等により、訓練が中止又は延期される場合がある

海図 W150A(JP共)

出所 関西空港海上保安航空基地



23年545項 大阪湾 - 泉州港付近 護岸築造工事

関西国際空港2期空港島において、潜水土・起重機船等による護岸築造工事が実施されている。

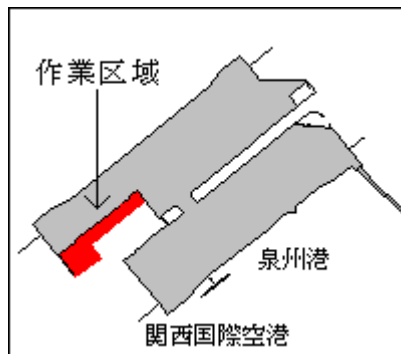
期間 平成24年2月20日まで(予備日含む) 日出～日没

区域 34-25-41N 135-12-55E 付近

備考 作業船のアンカー位置を示す浮標が設置される
作業中は警戒船が配備される

海図 W1103(JP共)

出所 関西空港海上保安航空基地



23年546項 阪南港 - 第2区 航泊禁止

地藏浜地先において、花火大会の実施に伴い一般船舶の航泊が禁止される。
(花火大会従事船舶及び阪南港長が許可した船舶を除く。)

期日 平成23年7月30日 1800～2130

- 区域 (1)(2)、(3)(4)をそれぞれ結ぶ線及び陸岸により囲まれる区域
 (1) 34-28-20N 135-21-46E(岸線角)
 (2) 34-28-26N 135-21-35E(岸線上)
 (3) 34-27-57N 135-21-03E(岸線角)
 (4) 34-27-45N 135-21-11E(防波堤先端)
- 備考 上記区域明示用の黄色灯付浮標が5基設置される
 荒天等により行事が中止された場合は航泊禁止は実施されない
 行事中は警戒船が配備される
- 海図 W 1 1 4 1 (J P 共)
 出所 阪南港長公示第1号(23.7.1)

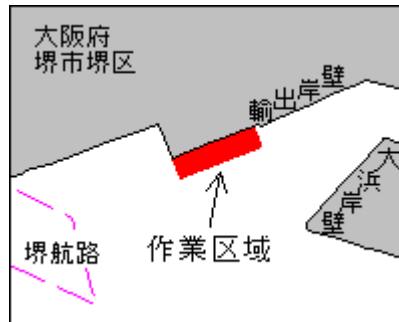


23年547項 阪神港 - 堺泉北区、第2区 岸壁改修工事

五管区水路通報23年17号340項関連

大浜岸壁西方において、潜水土、起重機船等による岸壁改修工事が実施されている。

- 期間 平成23年12月10日まで(予備日11日~22日) 日出~日没
- 区域 34-35-22N 135-26-45E 付近
- 備考 作業船のアンカー位置を示す黄色又は橙色浮標が設置される
 作業中は警戒船が配備される
- 海図 W 1 1 4 6 (J P 共)
 出所 阪神港長



23年548項 阪神港 - 大阪区、第1区及び第6区 ヨットレース

夢洲周辺において、ディンギーヨットによるヨットレースが実施される。

- 期間 平成23年7月17日 1300~1530
- 区域 34-40.5N 135-23.9E付近(付図参照)
- 備考 上記区域内にコースを示す橙色浮標を5基設置
 レース中は警戒船が配備される
 入出港船の状況によりレース区域が変更される場合がある
- 海図 W 1 2 3 (J P 共) - W 1 1 0 7 (J P 共)
 出所 阪神港長



23年549項 阪神港 - 大阪区、第2区 航泊禁止

天保山岸壁前面において、カッターレース実施に伴い一般船舶の航泊が禁止される。
(当該行事関係船舶及び阪神港長が許可した船舶を除く。)

期 日 平成23年7月17日 0930～1700

区 域 下記4地点により囲まれる区域

(1) 34-39-20N 135-25-43E(岸線上)

(2) 34-39-23N 135-25-40E

(3) 34-39-30N 135-25-50E

(4) 34-39-27N 135-25-53E(岸線上)

備 考 上記(2)、(3)に橙色俵形浮標が設置される
荒天等により行事が中止された場合は航泊禁止は実施されない
期間中は警戒船が配備される

海 図 W123(JP共)

出 所 阪神港長公示大第23-7号(23.7.5)



23年550項 阪神港付近 潜水作業

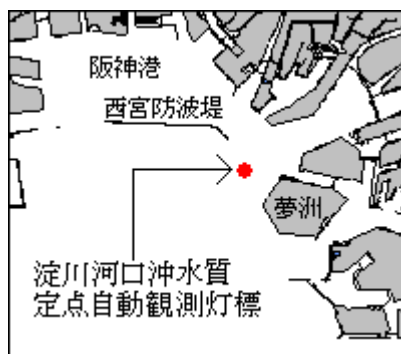
潜水士による淀川河口沖水質定点自動観測灯標(灯台表第1巻3613)(34-39-41N 135-22-02E)の点検作業が実施される。

期 間 平成23年7月28日(予備日29日～8月8日) 日出～日没

備 考 作業中は警戒船が配備される

海 図 W123(JP共) - W1107(JP共) - W1103(JP共)

出 所 神戸海上保安部



23年551項 阪神港 - 神戸区、第1区 重量物荷役作業

三菱重工業神戸造船所前面において、起重機船による重量物荷役作業が実施される。

期 間 平成23年7月18日～20日(予備日21日～24日) 日出～日没

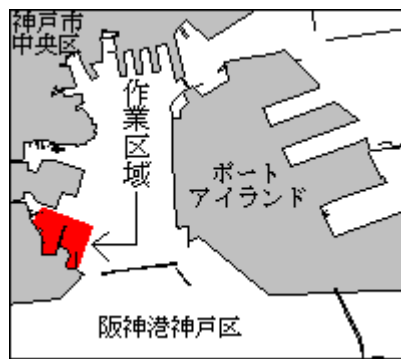
区 域 34-39.5N 135-11.0E 付近

備 考 作業中は警戒船が配備される

起重機船のアンカーワイヤーの海面下5mの位置を示す黄色浮標が設置される

海 図 W101A(JP共) - W101B(JP共)

出 所 阪神港長



23年552項 阪神港 - 神戸区、第1区 潜水作業

三菱重工業神戸造船所第3岸壁において、潜士による岸壁の補修作業が実施される。

期間 平成23年7月25日～29日 日出～日没
 区域 34-39-31N 135-11-03E 付近
 備考 作業中は警戒船が配備される
 海図 W101A(JP共) - W101B(JP共)
 出所 阪神港長



23年553項 阪神港 - 神戸区、第3区 起重機船作業

六甲アイランドコンテナふ頭6前面において、起重機船によるコンテナクレーンの移設作業が実施される。

期間 平成23年7月26日(予備日27日～29日) 日出～日没
 位置 34-40-46N 135-16-56E 付近
 備考 起重機船のアンカーワイヤーの海面下10mの位置を示す浮標が設置される
 作業中は警戒船が配備される
 海図 W101A(JP共)
 出所 阪神港長



23年554項 阪神港 - 神戸区、第4区 潜水作業

苅藻島北方において、潜士による船台調査作業が実施される。

期間 平成23年7月20日(予備日21日) 0730～日没
 区域 34-39-08N 135-09-50E 付近
 備考 作業中は警戒船が配備される
 海図 W101B(JP共)
 出所 阪神港長



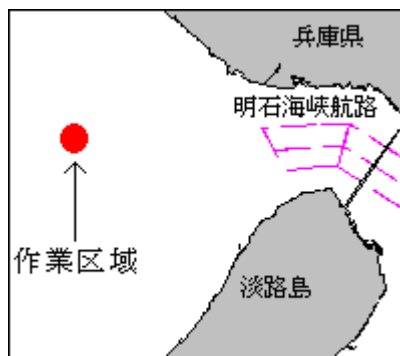
23年555項 阪神港 - 神戸区、第6区 磁気探査作業

六甲アイランド南東方において、磁気探査作業が実施される。
 期間 平成23年8月2日～5日（予備日6日～19日）日出～日没
 区域 34-39-52N 135-18-24E 付近
 備考 探査作業は探査台船を曳航（曳航長50m）して実施される
 作業中は警戒船が配備される
 海図 W101A（JP共）
 出所 阪神港長



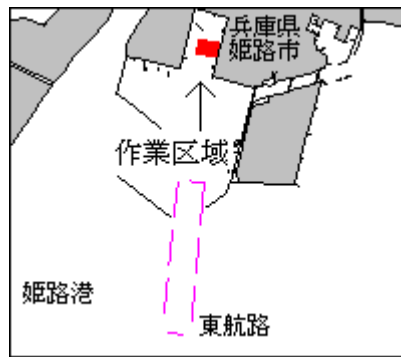
23年556項 明石海峡西方 灯浮標交換作業

船舶接触により損傷したカンタマ南灯浮標（灯台表第1巻3808）（34-37.5N 134-54.2E）の標体交換作業が潜水士、起重機船により実施される。
 期日 平成23年7月20日（予備日21日～30日）日出～日没
 備考 起重機船のアンカー位置を示す橙色球形浮標が設置される
 作業中は警戒船が配備される
 海図 W131（JP共）
 出所 神戸海上保安部



23年557項 姫路港 - 東区、第1区 重量物荷役作業

関西電力姫路第2発電所前面海域において、起重機船による重量物荷役作業が実施される。
 期間 平成23年7月25日（予備日26日、27日）日出～日没
 区域 34-46.4N 134-41.2E 付近
 備考 起重機船のアンカー位置を示す橙色浮標が設置される
 作業中は警戒船が配備される
 海図 W134A
 出所 姫路港長



23年558項 姫路港 - 東航路及び付近 掘下げ作業

東航路北端部付近において、スパット式グラブ船による掘下げ作業が実施される。

期間 平成23年7月25日～9月15日（予備日を含む）日出～日没

区域 下記4地点により囲まれる区域

(1) 34-45-28.5N 134-40-59.1E

(2) 34-45-30.1N 134-40-51.2E

(3) 34-45-36.8N 134-40-53.2E

(4) 34-45-35.1N 134-41-01.0E

備考 作業中は警戒船が配備される

海図 W134A

出所 姫路港長



23年559項 姫路港 - 飾磨区、第1区 掘下げ作業

五管区水路通報23年26号534項関連

東西オイルターミナル桟橋前面において、バックホウ台船による掘下げ作業が実施される。

期間 平成23年7月19日～24日（予備日25日～8月12日）日出～日没

区域 34-46-38N 134-39-54E 付近

備考 作業中は警戒船が配備される

海図 W134B(JP共)

出所 姫路港長



23年560項 姫路港 - 飾磨区、第1区 航泊禁止

飾磨岸壁東側において、海上花火大会の実施に伴い一般船舶の航泊が禁止される。

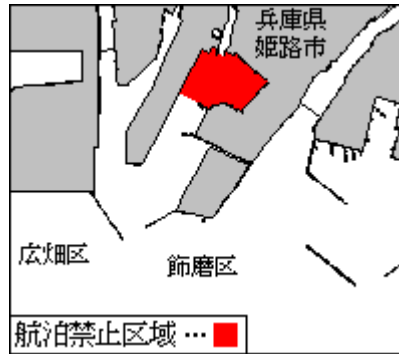
(花火大会従事船舶及び姫路港長が許可した船舶を除く。)

期間 平成23年7月30日（予備日31日）1820～2100

区域 (1)(2)及び(3)(4)をそれぞれ結ぶ線並びに陸岸により囲まれる区域

(1) 34-47-01N 134-39-47E(岸線角)

- (2) 34-46-59N 134-39-51E(防波堤南端)
 (3) 34-46-39N 134-39-37E(防波堤北西端)
 (4) 34-46-44N 134-39-27E(岸線上)
- 備考 上記区域を黄色灯4基及び黄色灯付浮標1基で表示
 荒天等により行事が中止された場合は航泊禁止は実施されない
 期間中は警戒船が配備される
- 海図 W 1 3 4 B (J P 共)
 出所 姫路港長公示第23-1号(23.7.14)



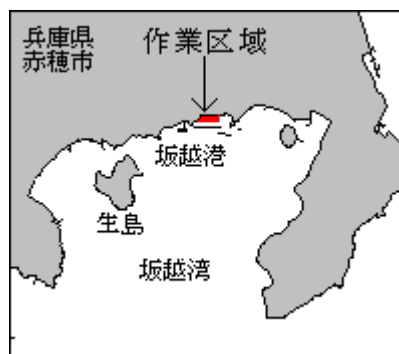
23年561項 相生港 ヨット帆走訓練

- 野瀬岸壁北方において、ヨットの帆走訓練が実施される。
- 期間 平成23年7月30日、31日 0900～1500
 区域 34-47-11N 134-28-18E付近を中心とする半径100mの円内海域
 備考 上記区域内にコースを示す球形浮標が4基設置される
 訓練中は警戒船が配備される
- 海図 W 1 1 1 (相生港)
 出所 姫路海上保安部



23年562項 相生港西方 - 坂越港 掘下げ作業

- 坂越港において、潜水士及びバックホウ台船による掘下げ作業が実施されている。
- 期間 平成23年8月6日まで(予備日を含む)
 区域 34-46-05N 134-26-43E 付近
 備考 作業中は警戒船が配備される
- 海図 W 1 1 1 (相生港)
 出所 五本部海洋情報部



23年563項 相生港西方 - 坂越港 遠泳訓練

坂越港において、遠泳訓練が実施される。

期間 平成23年7月23日、24日 日出～日没

区域 34-45.9N 134-26.1E 付近

備考 上記区域内にコースを示す白色浮標が23日に16基、24日に7基設置される
訓練中は警戒船が配備される

海図 W111 (相生港)

出所 姫路海上保安部



23年564項 赤穂港 岸壁改修工事

千鳥岸壁前面において、スパット式グラブ船等による岸壁改修工事が実施されている。

期間 平成23年7月20日まで (予備日21日～31日) 日出～日没

区域 34-44-00N 134-22-28E 付近

備考 作業中は警戒船が配備される

海図 W111 (赤穂港)

出所 姫路海上保安部



23年565項 四国南岸 - 蒲生田岬付近 水路測量

五管区水路通報23年20号426項削除

蒲生田岬東方において、水路測量が期間を変更して実施される。

期間 平成23年7月26日～29日

区域 下記4地点により囲まれる区域

(1) 33-50-27N 134-46-07E

(2) 33-50-51N 134-47-23E

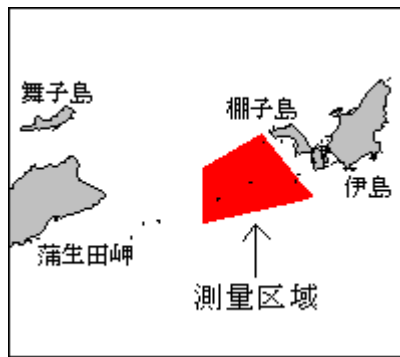
(3) 33-49-57N 134-48-03E

(4) 33-49-42N 134-46-07E

備考 作業船は白紅白の燕尾旗を掲揚

海図 W1104

出所 五本部海洋情報部



23年566項 船舶通航信号所一時業務休止

施設整備に伴い、下記船舶通航信号所が運用する電光掲示板、電話及びファックスによる情報提供業務が一時休止される。

期 間 平成23年7月27日（予備日28日）0900～1830
名 称 1 大阪南港船舶通航信号所(灯台表第1巻8108.03)(34-37.2N 135-24.0E)
2 大阪内港船舶通航信号所(灯台表第1巻8108.04)(34-38.3N 135-23.9E)
3 大阪咲洲船舶通航信号所(灯台表第1巻8108.05)(34-38.2N 135-25.0E)
出 所 五本部交通部

お知らせ 汽笛の一斉吹鳴について

「海の日」関連行事として、全国各港において、停泊中の船舶による汽笛の一斉吹鳴が実施される。

期 間 平成23年7月18日正午
備 考 ・吹鳴は、10～30秒の連続する長音を一回
・港内の火災発生その他港長が指示する場合は直ちに吹鳴を中止