



五管区水路通報第31号

644項 - 661項

平成23年8月12日

本通報に使用している経度、緯度は世界測地系(WGS-84)に基づいています。

| | | | |
|--------|--------|-------------|---------------|
| 第 644項 | 和歌山下津港 | 外港 | 防波堤築造工事 |
| 第 645項 | 大阪湾 | 淡輪港 | 灯付浮標復旧 |
| 第 646項 | 阪神港 | 堺泉北区、第1区 | 灯付浮標撤去 |
| 第 647項 | 阪神港付近 | | 潜水作業 |
| 第 648項 | 阪神港 | 神戸区、第5区 | 潜水作業 |
| 第 649項 | 阪神港 | 神戸区、第6区 | 水路測量 |
| 第 650項 | 明石海峡東方 | | 潜水作業 |
| 第 651項 | 淡路島 | 岩屋港付近 | 小型船舶実技講習 |
| 第 652項 | 淡路島 | 浦港南方 | 護岸補修工事 |
| 第 653項 | 淡路島 | 由良港北西方 | 魚礁設置 |
| 第 654項 | 東播磨港東方 | 江井ヶ島港 | 消波ブロック据付工事 |
| 第 655項 | 姫路港 | 東区、第1区 | 重量物荷役作業 |
| 第 656項 | 相生港 | | 重量物荷役作業 |
| 第 657項 | 家島諸島 | 西島北方 | 浮ドック試運転 |
| 第 658項 | 鳴門海峡 | | 無線方位信号所一時業務休止 |
| 第 659項 | 淡路島 | 福良港 | 海底電力線敷設作業 |
| 第 660項 | 四国南岸 | 室戸岬北西方、奈半利港 | 海上行事 |
| 第 661項 | 四国南岸 | 足摺岬南東方 | 浮魚礁施設灯一時撤去延期 |

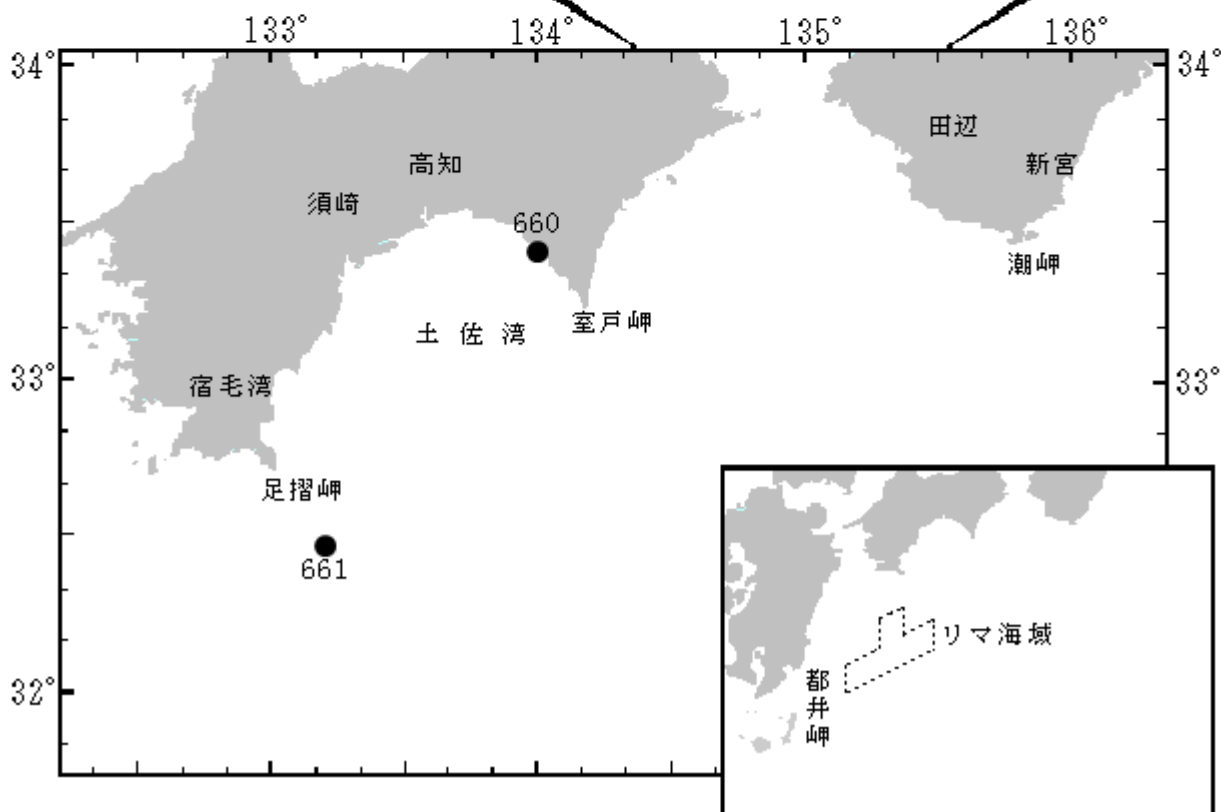
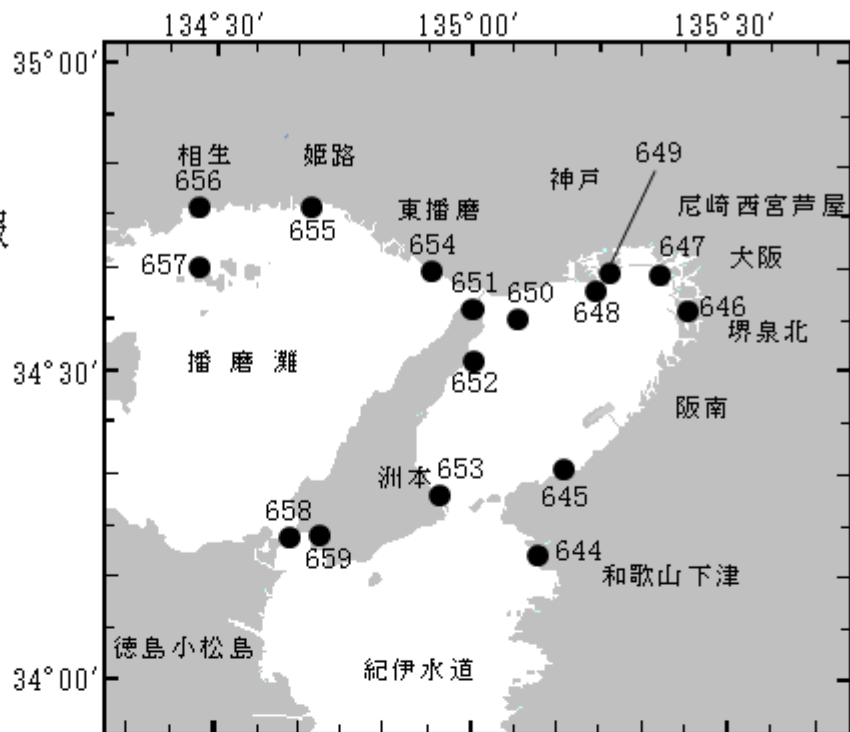
海図の改補(小改正)のお知らせ(海上保安庁水路通報第31号(平成23年8月5日発行)掲載分)

| 海 域 | 改正内容 | 該当海図 | 項 数 | 五管区水路通報の 項数 |
|--------------|--------------|------------|------|----------------|
| 姫路港、飾磨区及び広畑区 | 水深等について(補正図) | W134B(JP共) | 1061 | ----- |

五管区水路通報

第31号

索引図



※項数は、太平洋で実施される訓練から先に付与します。

五管区水路通報に関するお問合せはこちらまで
〒650-8551 神戸市中央区波止場町1-1
第五管区海上保安本部海洋情報部監理課情報係
TEL:078-391-6651(内線2515、2516)
FAX:078-332-6307(自動受信)

五管区水路通報提供サービス
FAX: 078-332-6307……最新号(ポーリング受信方式)
インターネット: URL <http://www1.kaiho.mlit.go.jp/KAN5/tuho/tuho2.htm>

23年644項 和歌山下津港 - 外港 防波堤築造工事

五管区水路通報23年29号598項削除

外防波堤北西方において、潜水士・ガット船等による防波堤築造工事が実施される。

期間 平成23年8月22日～11月25日 日出～日没

区域 下記6地点により囲まれる区域

- (1) 34-12-59.3N 135-07-02.1E
- (2) 34-12-52.8N 135-07-35.6E
- (3) 34-12-46.4N 135-07-33.8E
- (4) 34-12-49.8N 135-07-15.9E
- (5) 34-12-45.7N 135-07-14.7E
- (6) 34-12-48.7N 135-06-59.1E

備考 作業船のアンカー位置を示す浮標が設置される
作業中は警戒船が配備される

海図 W1150(JP共)

出所 和歌山下津港長



23年645項 大阪湾 - 淡輪港 灯付浮標復旧

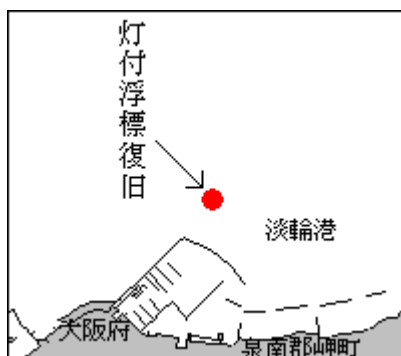
五管区水路通報23年2号23項削除

淡輪港において、撤去されていた海図記載の黄色灯付浮標が復旧した。

位置 34-20-31N 135-10-54E

海図 W1398

出所 大阪海上保安監部



23年646項 阪神港 - 堺泉北区、第1区 灯付浮標撤去

五管区水路通報23年25号505項削除

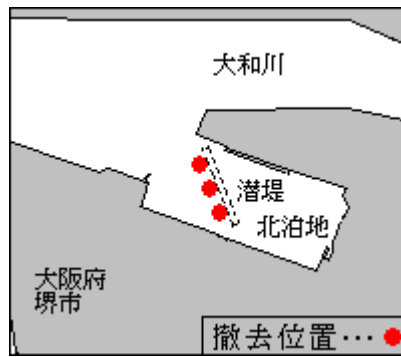
北泊地において、潜堤を示す灯付浮標が撤去された。

位置 34-36.1N 135-26.3E 付近

備考 潜堤については、水路通報23年29号1003項(補正図)により海図記載済

海図 W1146(JP共)

出所 阪神港長



23年647項 阪神港付近 潜水作業

淀川河口沖水質定点自動観測灯標(灯台表第1巻3613)(34-39.7N 135-22.0E)において、潜水土による観測機器の点検作業が実施される。

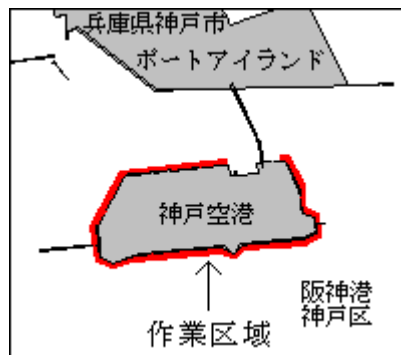
期間 平成23年8月23日(予備日24日~9月3日)日出~日没
 備考 作業中は警戒船が配備される
 海図 W123(JP共) - W1107(JP共) - W1103(JP共)
 出所 神戸海上保安部



23年648項 阪神港 - 神戸区、第5区 潜水作業

神戸空港周辺において、潜水土による海中生物調査が実施される。

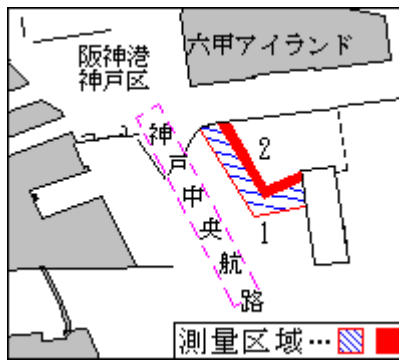
期間 平成23年8月22日~25日(予備日26日~9月9日)日出~日没
 区域 34-38.5N 135-13.5E 付近(付図参照)
 備考 作業中は警戒船が配備される
 海図 W101A(JP共) - W101B(JP共)
 出所 阪神港長



23年649項 阪神港 - 神戸区、第6区 水路測量

神戸中央航路東方(航泊禁止区域内及び付近)において、水路測量が実施される。

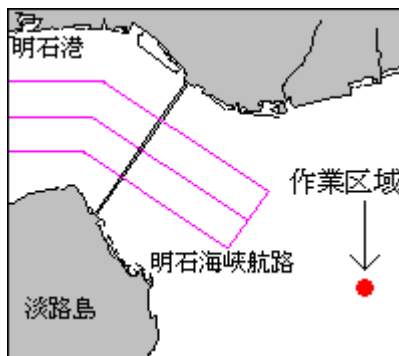
期間 1 平成23年8月17日~19日(予備日20日)日出~日没
 2 平成23年9月10日、11日(予備日12日)日出~日没
 区域 34-39.9N 135-15.9E付近(付図参照)
 備考 作業船は白紅白の燕尾旗を掲揚
 海図 W101A(JP共)
 出所 五本部海洋情報部



23年650項 明石海峡東方 潜水作業

明石海峡航路東方灯浮標(灯台表第1巻3716)(34-35.0N 135-04.9E)において、潜水土による観測機器の点検作業が実施される。

期間 平成23年8月22日(予備日23日~9月10日)日出~日没
 備考 作業中は警戒船が配備される
 海図 W131(JP共)
 出所 神戸海上保安部



23年651項 淡路島 - 岩屋港付近 小型船舶実技講習

松帆崎南東方において、水上オートバイの実技講習(試験)が実施される。

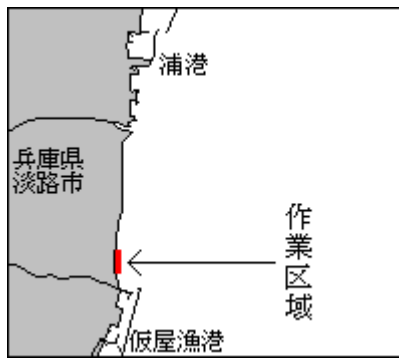
期間 平成23年8月27日(予備日28日~9月3日)0900~1630
 区域 34-36-15N 135-00-27E 付近
 備考 上記区域にコースを示す浮標が6基設置される
 海図 W131(JP共)
 出所 神戸海上保安部



23年652項 淡路島 - 浦港南方 護岸補修工事

仮屋漁港北方において、起重機船による護岸補修工事が実施される。

期間 平成23年8月14日~19日(予備日を含む)日出~日没
 区域 34-31-40N 134-59-39E 付近
 備考 作業中は警戒船が配備される
 海図 W131(JP共)
 出所 神戸海上保安部



23年653項 淡路島 - 由良港北西方 魚礁設置

内田海岸において、魚礁が設置された。

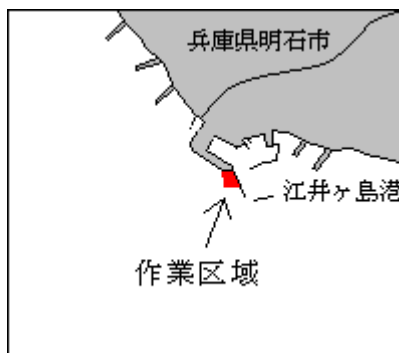
位置 34-18-43.4N 134-55-16.8E
 備考 捨石魚礁（海底からの魚礁の高さは約0.7m）
 海図 W1143
 出所 五本部海洋情報部



23年654項 東播磨港東方 - 江井ヶ島港 消波ブロック据付工事

江井ヶ島港において、潜水土・クレーン付台船による消波ブロック据付工事が実施されている。

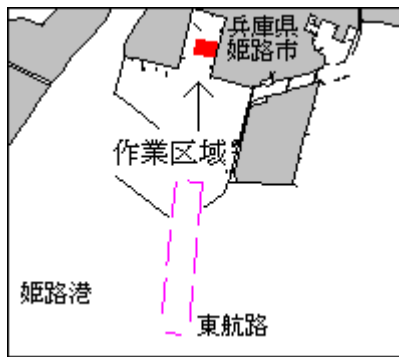
期間 平成23年8月31日まで
 区域 34-40-27N 134-54-35E 付近
 備考 作業中は警戒船が配備される
 海図 W131(JP共)
 出所 五本部海洋情報部



23年655項 姫路港 - 東区、第1区 重量物荷役作業

関西電力姫路第2発電所前面海域において、起重機船による重量物荷役作業が実施される。

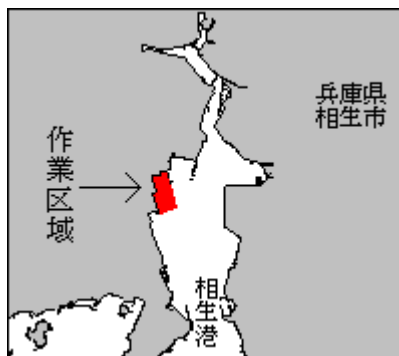
期間 平成23年8月22日（予備日23日）日出～日没
 区域 34-46.4N 134-41.2E 付近
 備考 起重機船のアンカー位置を示す橙色浮標が設置される
 作業中は警戒船が配備される
 海図 W134A
 出所 姫路港長



23年656項 相生港 重量物荷役作業

IHI 相生工場前面において、起重機船による重量物荷役作業が実施される。

期間 平成23年8月23日、29日（予備日24日～27日、30日～9月3日）日出～日没
 区域 34-47.0N 134-27.5E 付近
 備考 作業船のアンカーワイヤーの海面下5mの位置を示す橙色球形浮標が設置される
 作業中は警戒船が配備される
 海図 W111（相生港）
 出所 姫路海上保安部



23年657項 家島諸島 - 西島北方 浮ドック試運転

牛首ノ鼻西方において、浮ドックの浮沈確認作業が実施される。

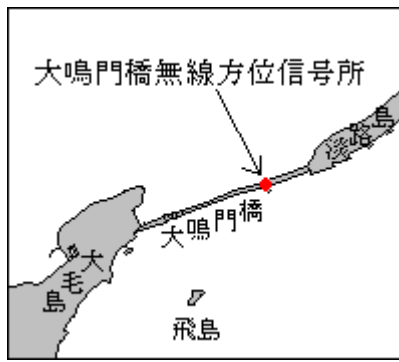
期間 平成23年8月26日（予備日27日～29日）0700～1900
 区域 34-40.2N 134-28.2E 付近
 備考 作業中は警戒船が配備される
 海図 W1113 - W150B
 出所 姫路海上保安部



23年658項 鳴門海峡 無線方位信号所一時業務休止

大鳴門橋無線方位信号所（レーダービーコン）（灯台表第1巻9063.2）（34-14.4N 134-39.3E）は無線局検査に伴い業務休止（欠射）する。

期間 平成23年8月12日（予備日18日、19日）1030～1140
 海図 W112（JP共）
 出所 五本部交通部



23年659項 淡路島 - 福良港 海底電力線敷設作業

洲崎島北方海域において、潜水土・作業船による海底電力線の敷設作業が実施される。

期 間 平成23年8月29日～9月1日（予備日2日～10日）日出～日没
 区 域 34-15-03N 134-42-35E 付近
 備 考 作業中は警戒船が配備される
 海 図 W112（JP共）
 出 所 神戸海上保安部



23年660項 四国南岸 - 室戸岬北西方、奈半利港 海上行事

奈半利港において、漁船約40隻による海上パレード及び花火大会が実施される。

期 間 平成23年8月16日（予備日17日）
 ・海上パレード 1630～1730
 ・花火大会 2000～2100
 区 域 33-25.2N 134-00.8E 付近
 備 考 花火大会実施中は警戒船が配備される
 海 図 W108（JP共）
 出 所 高知海上保安部



23年661項 四国南岸 - 足摺岬南東方 浮魚礁施設灯一時撤去延期

五管区水路通報23年30号642項削除

土佐黒潮牧場18号施設灯(灯台表第1巻3102.93)(32-29.1N 133-12.1E)の一時撤去は延期された。

海 図 W108（JP共）- W1220（JP共）
 出 所 五本部交通部

