



五管区水路通報第39号

864項 - 901項

平成23年10月7日

本通報に使用している経度、緯度は世界測地系(WGS-84)に基づいています。

第 864項	四国南岸	足摺岬南方(リマ海域)	射撃訓練
第 865項	紀伊水道南方		射撃訓練
第 866項	紀伊水道南方		潜水艦潜航試験
第 867項	本州南岸	田辺港南西方、湯崎漁港	護岸改修工事
第 868項	紀伊水道	比井湾	灯台光達距離変更(予告)
第 869項	紀伊水道	湯浅湾、湯浅広港	灯台移設(予告)
第 870項	紀伊水道	湯浅湾	灯台光達距離変更(予告)
第 871項	和歌山下津港	海南区、第2区	離岸堤築造工事
第 872項	和歌山下津港	外港	灯台光達距離等変更(予告)
第 873項	和歌山下津港	和歌山区、南区	岸壁改修工事
第 874項	友ヶ島水道及び付近		魚礁設置作業
第 875項	大阪湾	深日港西方	護岸改修工事
第 876項	阪南港	岸和田航路付近	深浅測量
第 877項	阪神港	堺泉北区、第2区	水路測量
第 878項	阪神港	堺航路	灯浮標交換作業
第 879項	阪神港	尼崎西宮芦屋区、第2区	航泊禁止
第 880項	阪神港	神戸区、第1区	重量物荷役作業
第 881項	阪神港	神戸区、第1区	潜水作業
第 882項	阪神港	神戸区、第1区	潜水作業
第 883項	阪神港	神戸区、第2区	海底取水口等整備作業
第 884項	阪神港	神戸区、第2区	起重機船作業
第 885項	阪神港	神戸区、第4区	潜水作業
第 886項	阪神港	神戸区、第4区	潜水作業
第 887項	阪神港	神戸区、第4区	防波堤延長
第 888項	大阪湾北西部		船舶通航信号所一時業務休止
第 889項	淡路島	淡路交流の翼港北東方	海上試験
第 890項	淡路島	津名港	灯台光達距離等変更
第 891項	淡路島	由良港	灯台光達距離変更
第 892項	姫路港西方	伊津湾	護岸築造工事
第 893項	播磨灘		灯浮標交換作業
第 894項	淡路島	湊港	海上行事
第 895項	四国南岸	高知港	防波堤延長工事
第 896項	四国南岸	宇佐港北東方	水路測量
第 897項	四国南岸	須崎港	防波堤延長工事
第 898項	四国南岸	井ノ岬南西方、下田港	照射灯復旧
第 899項	四国南岸	宿毛湾港付近	小型船舶実技講習
第 900項	四国南岸	宿毛湾港	護岸改修工事
第 901項			水路誌新刊

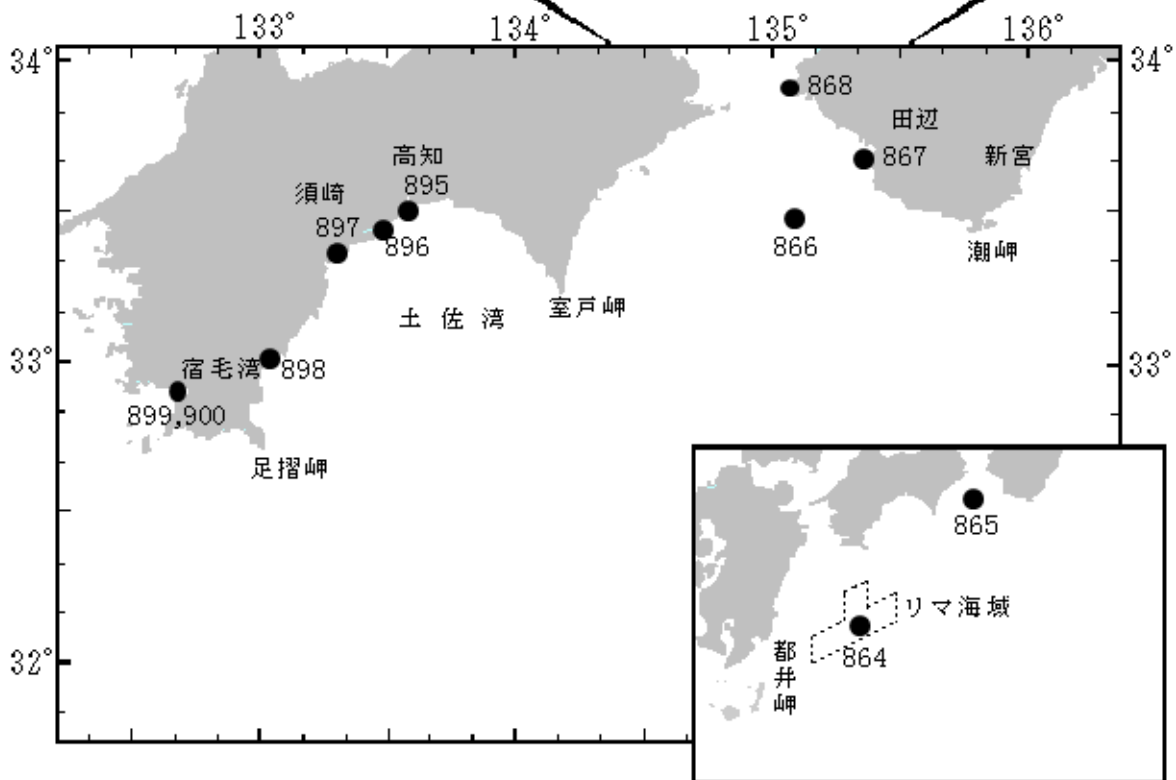
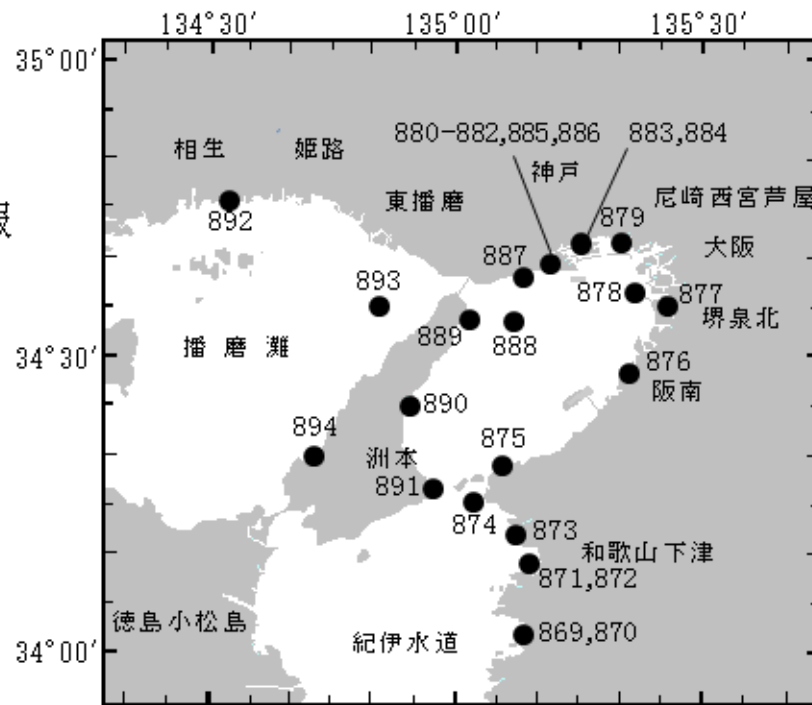
[海図の改補\(小改正\)のお知らせ\(海上保安庁水路通報第39号\(平成23年9月30日発行\)掲載分\)](#)

海 域	改正内容	該当海図	項 数	五管区水路通報の 項数
日和佐港	灯台について	W1459	1349	23年36号795項

五管区水路通報

第39号

索引図



※項数は、太平洋で実施される訓練から先に付与します。

五管区水路通報に関するお問合せはこちらまで
〒650-8551 神戸市中央区波止場町1-1
第五管区海上保安本部海洋情報部監理課情報係
TEL:078-391-6651(内線2515、2516)
FAX:078-332-6307(自動受信)

五管区水路通報提供サービス
FAX: 078-332-6307……最新号(ポーリング受信方式)
インターネット: URL <http://www1.kaiho.mlit.go.jp/KAN5/tuho/tuho2.htm>

23年864項 四国南岸 - 足摺岬南方(リマ海域) 射撃訓練

自衛艦による水上及び対空射撃訓練が実施される。

期間 平成23年10月25日(予備日26日)0600~1700

区域 下記6地点により囲まれる区域

- (1) 31-48-13N 133-29-51E
- (2) 31-42-13N 133-29-51E
- (3) 31-28-13N 132-59-51E
- (4) 31-36-13N 132-59-51E
- (5) 31-36-13N 132-37-51E
- (6) 31-48-13N 132-37-51E

備考 射撃訓練は、射撃海面上に船舶・航空機が存在しないことを確認しながら実施される
W157

海図 防衛省海上幕僚監部
出所



23年865項 紀伊水道南方 射撃訓練

蒲生田岬南方において、自衛艦による水上射撃訓練が実施される。

期間 平成23年10月26日(予備日27日、28日)0800~1700

区域 33-30-12N 134-49-50Eを中心とする半径5海里の円内海域

備考 射撃訓練は、射撃海面上に船舶・航空機が存在しないことを確認しながら実施される

海図 W77(JP共)

出所 防衛省海上幕僚監部



23年866項 紀伊水道南方 潜水艦潜航試験

紀伊水道南方において、潜水艦の潜航試験が実施される。

期間 平成23年10月19日~21日、23日~26日(予備日22日、27日)日出~日没

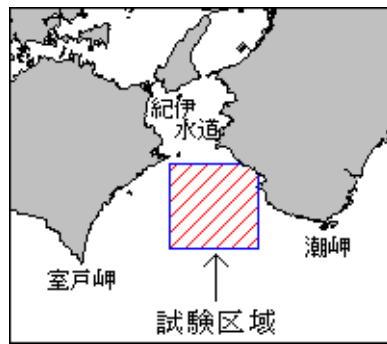
区域 下記経緯度線及び陸岸により囲まれる区域

- (1) 33-20N (2) 33-48N
- (3) 134-45E (4) 135-20E

備考 水上航行中の潜水艦は標識灯(琥珀色、1分間に90閃光)を点灯する
海上自衛隊の潜水艦救難母艦等が警戒船として配備される

海図 W77(JP共)

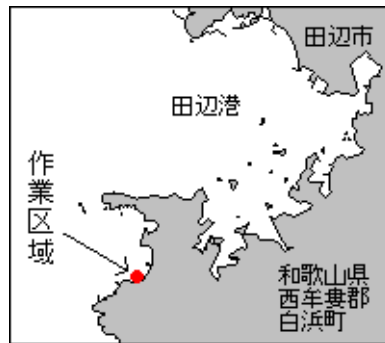
出所 五本部海洋情報部



23年867項 本州南岸 - 田辺港南西方、湯崎漁港 護岸改修工事

湯崎漁港において、潜水士・起重機船等による護岸改修工事が実施されている。

期間 平成24年1月31日まで（予備日を含む）日出～日没
 区域 33-40-36N 135-20-24E 付近
 備考 作業船のアンカー位置を示す浮標が設置される
 作業中は警戒船が配備される
 海図 W74
 出所 五本部海洋情報部



23年868項 紀伊水道 - 比井湾 灯台光達距離変更（予告）

中磯灯標(灯台表第1巻3304)(33-54.9N 135-04.2E)の光達距離が変更される。

予定日 平成23年10月18日
 光達距離 新) 5.0海里
 旧) 8.0海里
 海図 W97 - W150C(JP共)
 出所 五本部交通部



23年869項 紀伊水道 - 湯浅湾、湯浅広港 灯台移設(予告)

防波堤整備に伴い、湯浅広港第2防波堤灯台(灯台表第1巻3316)が名称を変更のうえ移設される。

予定日 平成23年10月18日
 新名称 湯浅広港南津波防波堤北灯台
 位置 新) 34-01-50N 135-09-37E
 旧) 34-01-47N 135-10-09E
 備考 上記以外の項目(灯質、灯高等)は変更されない
 海図 W150C(JP共)
 出所 五本部交通部



23年870項 紀伊水道 - 湯浅湾 灯台光達距離変更（予告）

逢井港西防波堤灯台(灯台表第1巻3318.8)(34-04.2N 135-06.1E)の光達距離が変更される。

予定日 平成23年10月17日

光達距離 新) 5.0海里

旧) 3.5海里

海図 W150C(JP共)

出所 五本部交通部



23年871項 和歌山下津港 - 海南区、第2区 離岸堤築造工事

戸坂漁港において、潜水士・ガット船による離岸堤の基礎築造工事が期間を延長して実施されている。

期間 平成23年10月22日まで（予備日を含む）0800～日没

区域 34-08-11N 135-09-38E 付近

備考 作業船のアンカー位置を示す浮標が設置される

作業中は警戒船が配備される

海図 W1145

出所 和歌山下津港長



23年872項 和歌山下津港 - 外港 灯台光達距離等変更（予告）

紀伊田ノ浦港沖防波堤A東灯台(灯台表第1巻3340.3)(34-10.9N 135-09.2E)の光達距離及び灯高が変更される。

予定日 平成23年10月19日

光達距離 新) 5.0海里

旧) 2.5海里

灯高 新) 11m

旧) 10m

海図 W1150(JP共) - W1143

出所 五本部交通部



23年873項 和歌山下津港 - 和歌山区、南区 岸壁改修工事

五管区水路通報23年27号542項関連

西浜ふ頭前面において、潜土工・台船による岸壁改修工事が実施される。

期間 平成23年10月24日～平成24年3月10日（予備日3月11日～23日）日出～日没

区域 下記4地点により囲まれる区域

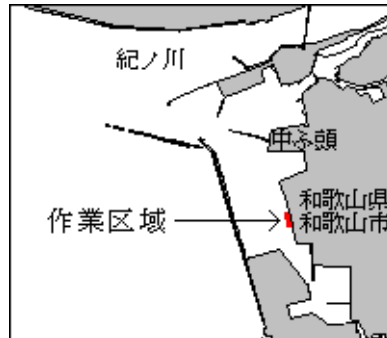
- (1) 34-12-23.3N 135-08-32.1E(岸線上)
- (2) 34-12-22.8N 135-08-30.2E
- (3) 34-12-18.0N 135-08-32.0E
- (4) 34-12-18.5N 135-08-33.9E(岸線上)

備考 上記区域内に作業台船が設置される

作業中は警戒船が配備される

海図 W1150(JP共)

出所 和歌山下津港長



23年874項 友ヶ島水道及び付近 魚礁設置作業

沖ノ島東方及び田倉崎南西方において、起重機船による魚礁設置作業が実施される。

期間 平成23年10月20日～12月11日

区域 下記2地点付近

- (1) 34-16.7N 135-02.1E
- (2) 34-14.8N 135-02.4E

備考 起重機船のアンカー位置を示す浮標が設置される

作業中は警戒船が配備される

海図 W1143 - W150A(分図「友ヶ島水道」、JP共)

出所 和歌山海上保安部



23年875項 大阪湾 - 深日港西方 護岸改修工事

明神崎東方において、起重機船・ガット船による護岸嵩上げ工事が実施される。

期間 平成23年10月14日～平成24年2月20日（予備日2月21日～29日）日出～日没

区域 34-18.9N 135-05.8E 付近

備考 作業船のアンカー位置を示す浮標が設置される

海 図
出 所

作業中は警戒船が配備される
W1143
関西空港海上保安航空基地



23年876項 阪南港 - 岸和田航路付近 深浅測量

岸和田航路西方において、深浅測量が実施される。

期 間 平成23年10月20日～25日（予備日26日～29日）日出～日没
区 域 34-29-39N 135-21-37E 付近
備 考 測量中は警戒船が配備される
海 図 W1141（JP共）
出 所 阪南港長

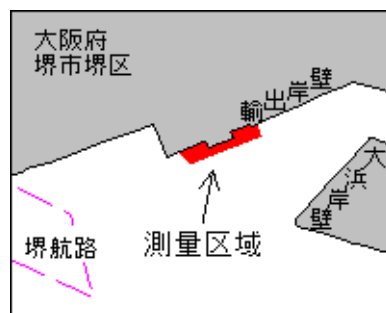


23年877項 阪神港 - 堺泉北区、第2区 水路測量

五管区水路通報23年27号547項関連

大浜岸壁西方において、水路測量が実施される。

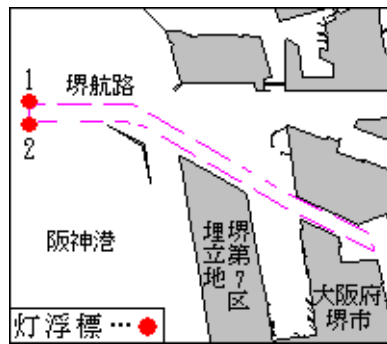
期 間 平成23年10月17日～28日のうち1日間
区 域 34-35-22N 135-26-45E 付近
備 考 測量船は白紅白の燕尾旗を掲揚
海 図 W1146（JP共）
出 所 五本部海洋情報部



23年878項 阪神港 - 堺航路 灯浮標交換作業

設標船「ぎんが」による灯浮標交換作業が実施される。

期 間 平成23年10月24日 日出～日没
名 称 1 堺航路第1号灯浮標 (灯台表第1巻3556) (34-36.5N 135-22.3E)
2 堺航路第2号灯浮標 (灯台表第1巻3557) (34-36.3N 135-22.3E)
備 考 荒天等により作業日が変更されることがある
海 図 W1146（JP共）
出 所 五本部交通部



23年879項 阪神港 - 尼崎西宮芦屋区、第2区 航泊禁止

新西宮ヨットハーバー南側海域において、海上花火大会の実施に伴い一般船舶の航泊が禁止される。
(当大会関係船舶及び阪神港長が許可した船舶を除く)

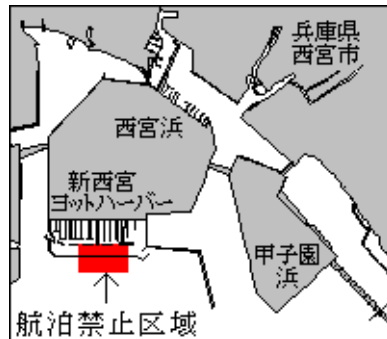
期間 平成23年10月16日 1730～1830

区域 下記4地点を結ぶ線で囲まれる区域
 (1) 34-42-30N 135-19-55E
 (2) 34-42-23N 135-19-55E
 (3) 34-42-23N 135-19-41E
 (4) 34-42-30N 135-19-41E

備考 荒天等により行事が実施できない場合及び花火打ち上げ終了時をもって航泊禁止は解除される
 上記4地点に区域を示す黄色灯付浮標が設置される
 行事中は警戒船が配備される

海図 W1107(JP共)

出所 阪神港長公示西第23-2号(23.10.4)



23年880項 阪神港 - 神戸区、第1区 重量物荷役作業

ポートアイランドV岸壁付近において、起重機船による重量物荷役作業が実施される。

期間 平成23年10月7日(予備日8日～13日) 日出～日没

区域 34-40.4N 135-12.0E 付近

備考 作業中は警戒船が配備される
 起重機船のアンカー位置を示す浮標が設置される

海図 W101A(JP共) - W101B(JP共)

出所 阪神港長



23年881項 阪神港 - 神戸区、第1区 潜水作業

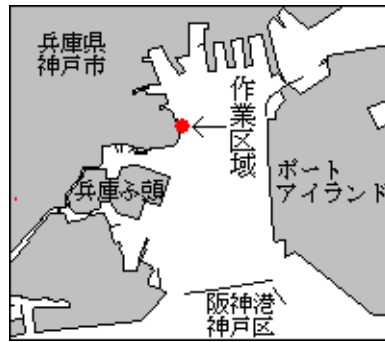
川崎重工業東側において、潜士による船台の点検作業が実施される。

期間 平成23年10月19日(予備日20日～24日) 日出～日没

区域 34-40-24N 135-11-19E 付近

備考 作業中は警戒船が配備される

海図 W101A(JP共) - W101B(JP共)



23年882項 阪神港 - 神戸区、第1区 潜水作業

川崎重工業南側において、潜水士による船底の点検作業等が実施される。

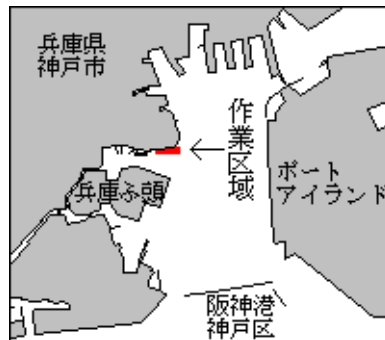
期 間 平成23年10月22日、23日（予備日24日～30日）日出～日没

区 域 34-40-12N 135-11-13E 付近

備 考 作業中は警戒船が配備される

海 図 W101A(JP共) - W101B(JP共)

出 所 阪神港長



23年883項 阪神港 - 神戸区、第2区 海底取水口等整備作業

神戸製鋼所KS-1、KS-2岸壁前面において、潜水士・クレーン付台船による取水口及び取水口を示す灯付浮標の整備作業が実施される。

期 間 平成23年10月11日～13日（予備日14日～20日）日出～日没

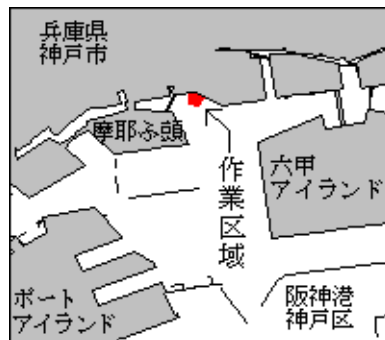
区 域 34-42-00N 135-14-22E 付近

備 考 作業船のアンカーワイヤーの海面下11mの位置を示す黄色球形浮標が設置される

作業中は警戒船が配備される

海 図 W101A(JP共)

出 所 阪神港長



23年884項 阪神港 - 神戸区、第2区 起重機船作業

六甲アイランドコンテナふ頭1号岸壁前面において、起重機船によるコンテナクレーンの解体作業が実施される。

期 間 平成23年10月20日（予備日21日～25日）日出～日没

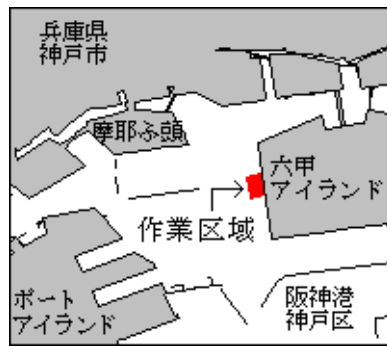
区 域 34-41.2N 135-15.1E 付近

備 考 起重機船のアンカーワイヤーの海面下10mの位置を示す橙色浮標が設置される

作業中は警戒船が配備される

海 図 W101A(JP共)

出 所 阪神港長



23年885項 阪神港 - 神戸区、第4区 潜水作業

苅藻島西方において、潜水土による護岸の現況調査が実施される。

期間 平成23年10月7日～10日のうち2日間 日出～日没

区域 34-38-52N 135-08-59E 付近

備考 作業中は警戒船が配備される

海図 W101B(JP共)

出所 阪神港長



23年886項 阪神港 - 神戸区、第4区 潜水作業

苅藻島北方において、潜水土による船台の点検作業が実施される。

期間 平成23年10月16日(予備日17日) 0730～日没

区域 34-39-08N 135-09-50E 付近

備考 作業中は警戒船が配備される

海図 W101B(JP共)

出所 阪神港長



23年887項 阪神港 - 神戸区、第4区 防波堤延長

五管区水路通報23年17号344項関連

須磨港において、防波堤(消波ブロック積)が延長された。

区域 下記2地点を結ぶ線上(幅約5メートル)

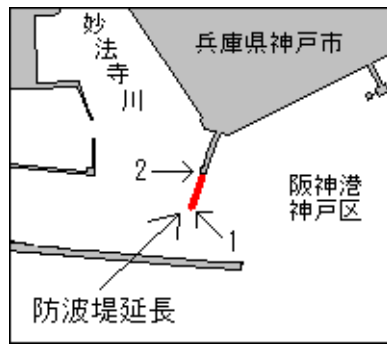
(1) 34-38-26.6N 135-08-11.1E

(2) 34-38-27.8N 135-08-11.5E(既設防波堤端)

備考 上記(1)に赤色標識灯が設置され、(2)に設置されていた黄色標識灯は撤去された

海図 W101B(JP共)

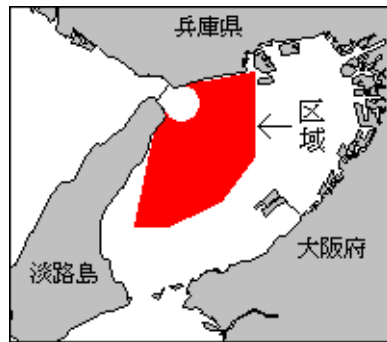
出所 五本部海洋情報部



23年888項 大阪湾北西部 船舶通航信号所一時業務休止

江崎船舶通航信号所(呼出名称：おおさかマーチス、灯台表第1巻8109.7)が運用する、レーダーを使用して行っている情報提供業務が、保守作業に伴い一時休止される。

期間 平成23年10月23日(予備日11月6日)1000~1200
 区域 大阪湾北西部(付図参照)
 海図 W131(JP共) - W150A(JP共) - W1103(JP共)
 出所 五本部交通部



23年889項 淡路島 - 淡路交流の翼港北東方 海上試験

鵜崎から淡路交流の翼港までの間において、機器を搭載した船舶を曳航しての海上試験が実施される。

期間 平成23年10月15日~20日のうち1日間 日出~日没
 区域 下記2地点を結ぶ線上付近
 (1) 34-34-25N 135-01-41E
 (2) 34-33-33N 135-01-01E

備考 曳航長は約100m、末端部を赤色球形浮標で表示
 試験中は警戒船が配備される
 海図 W131(JP共)
 出所 神戸海上保安部



23年890項 淡路島 - 津名港 灯台光達距離等変更

五管区水路通報23年37号805項削除

津名港志筑外南防波堤灯台(灯台表第1巻3695)(34-25.9N 134-54.9E)の光達距離及び灯高が変更された。

光達距離 新) 5.0海里
 旧) 9.5海里
 灯高 新) 11m
 旧) 10m
 海図 W69
 出所 神戸海上保安部



23年891項 淡路島 - 由良港 灯台光達距離変更

五管区水路通報23年37号806項削除

淡路由良港成ヶ島沖灯標(灯台表第1巻3684) (34-17.3N 134-57.7E)の光達距離が変更された。

光達距離 新) 7.5海里

旧) 9.5海里

海図 W1149(由良港) - W1143 - W150A(分図「友ヶ島水道」、JP共)

出所 神戸海上保安部



23年892項 姫路港西方 - 伊津湾 護岸築造工事

岩見漁港において、潜水士・クレーン付台船等による護岸築造工事が実施されている。

期間 平成23年11月20日まで

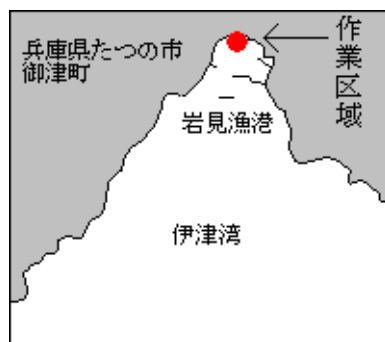
区域 34-47.0N 134-31.7E 付近

備考 作業船のアンカー位置を示す橙色球形浮標が設置される

作業中は警戒船が配備される

海図 W1113

出所 五本部海洋情報部



23年893項 播磨灘 灯浮標交換作業

設標船「ぎんが」による灯浮標交換作業が実施される。

期間 平成23年10月21日 日出～日没

名称 播磨灘航路第6号灯浮標 (灯台表第1巻3807) (34-34.3N 134-51.0E)

備考 荒天等により作業日が変更されることがある

海図 W131 (JP共)

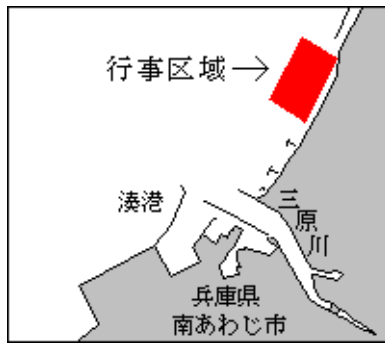
出所 五本部交通部



23年894項 淡路島 - 湊港 海上行事

三原川河口北東方において、水上オートバイによる競技会が実施される。

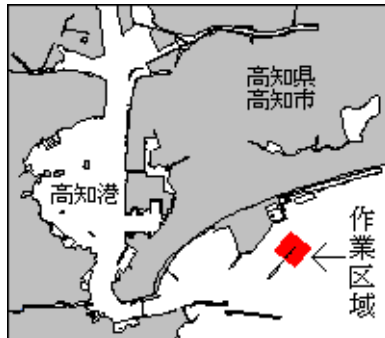
期間 平成23年10月22日、23日 日出～日没
 区域 34-20-21N 134-43-55E 付近
 備考 コースを示す浮標が10月21日1300～23日1700の間設置される
 競技中は警戒船が配備される
 海図 W1442 - W150B
 出所 神戸海上保安部



23年895項 四国南岸 - 高知港 防波堤延長工事

高知港口付近において、潜水士・起重機船等による防波堤延長工事が実施される。

期間 平成23年10月20日～平成24年7月30日 日出～日没
 区域 下記4地点で囲まれる海域
 (1) 33-30-35N 133-35-35E
 (2) 33-30-43N 133-35-43E
 (3) 33-30-35N 133-35-55E
 (4) 33-30-27N 133-35-47E
 備考 作業区域明示用の黄色灯付浮標が4基設置される
 作業中は警戒船が配備される
 海図 W110
 出所 高知港長



23年896項 四国南岸 - 宇佐港北東方 水路測量

仁淀川河口付近において、水路測量が実施される。

期間 平成23年10月10日～16日(予備日17日～21日)
 区域 33-27.8N 133-30.1E 付近
 備考 測量船は白紅白の燕尾旗を掲揚
 海図 W108(JP共)
 出所 五本部海洋情報部



23年897項 四国南岸 - 須崎港 防波堤延長工事

山崎鼻南東方において、潜水土・起重機船等による防波堤延長工事が実施される。

期間 平成23年10月20日～平成24年3月15日（予備日を含む）日出～日没

区域 下記4地点で囲まれる区域

(1) 33-22-38N 133-17-41E

(2) 33-22-38N 133-17-54E

(3) 33-22-25N 133-17-55E

(4) 33-22-25N 133-17-42E

備考 作業区域明示用の黄色灯付浮標が4基設置される

作業中は警戒船が配備される

海図 W105(分図「須崎港」共)

出所 高知海上保安部



23年898項 四国南岸 - 井ノ岬南西方、下田港 照射灯復旧

五管区水路通報23年3号67項、38号861項削除

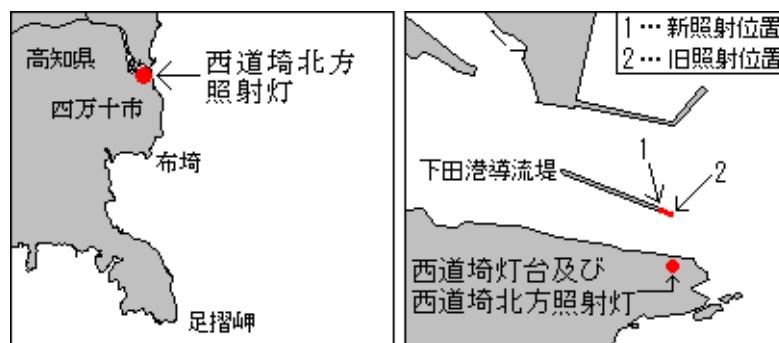
一時休止していた西道埼北方照射灯(灯台表第1巻3094)(32-55.8N 133-00.0E)が、現状変更のうえ復旧した。

記事 この照射灯は、西道埼灯台の北北西方約210メートルの下田港導流堤外端を照らす(変更後)

備考 下田港導流堤外端の一部撤去(約80メートル)に伴う照射位置の変更

海図 W108(JP共)

出所 高知海上保安部



23年899項 四国南岸 - 宿毛湾港付近 小型船舶実技講習

大島南方において、小型船舶実技講習が実施される。

期間 平成23年10月25日～31日（予備日11月1日、2日）0730～1700

区域 32-54.5N 132-41.9E 付近

備考 上記区域にコースを示す浮標を3基設置

海図 W1237(分図「宿毛湾港」共)

出所 宿毛海上保安署



23年900項 四国南岸 - 宿毛湾港 護岸改修工事

池島岸壁東側において、潜水土・起重機船による護岸改修工事が実施される。

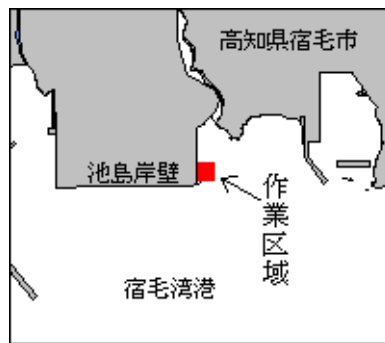
期間 平成23年10月11日～平成24年1月4日 日出～日没

区域 32-55-13N 132-40-44E 付近

備考 作業中は警戒船が配備される

海図 W1237 (分図「宿毛湾港」共)

出所 宿毛海上保安署



23年901項 水路誌新刊

番号 書誌名 刊行年月 価格(税込)

101追 本州南・東岸水路誌 追補第1 2011-09 1,123円

内容 「本州南・東岸水路誌」(番号:101)に掲載されている東日本大震災で被災した港湾のうち、八戸港から鹿島港までの本州東岸に在する主要14港について、平成23年9月初旬現在で使用可能となった岸壁や移転した港湾関係機関の事務所の連絡先等を掲載するとともに、参考図なども添付している

出所 海上保安庁水路通報23年39号(23.9.30)