



# 五管区水路通報第45号

1033項 - 1063項

平成23年11月18日

本通報に使用している経度、緯度は世界測地系(WGS-84)に基づいています。

第1033項	四国南岸	土佐湾	射撃訓練
第1034項	本州南岸	串本港	灯台光達距離変更(予告)
第1035項	紀伊水道南方		救難訓練
第1036項	本州南岸	日置港付近	潜堤築造工事
第1037項	本州南岸	田辺港北西方、下芳養湾	灯台光達距離等変更
第1038項	和歌山下津港	海南区、第1区	防災訓練
第1039項	和歌山下津港	海南区、第2区	潜水作業
第1040項	和歌山下津港	海南区、第2区	防波堤築造工事
第1041項	和歌山下津港	和歌山区、北区	起重機船作業
第1042項	阪神港	浜寺航路	潜水作業
第1043項	阪神港	大阪区、第2区	警備訓練
第1044項	阪神港	尼崎西宮芦屋区、第2区	ウェイクボード競技会
第1045項	阪神港	神戸区、第2区	岸壁補修工事
第1046項	阪神港	神戸区、第2区	起重機船作業
第1047項	阪神港	神戸区、第6区	潜水作業
第1048項	淡路島	岩屋港	掘下げ作業
第1049項	淡路島	浦港付近	有害鳥獣駆除作業
第1050項	淡路島	沼島	潜水作業
第1051項	東播磨港東方	江井ヶ島港付近	潜水作業
第1052項	姫路港	東区、第1区	重量物荷役作業
第1053項	姫路港	飾磨区、第1区	水中障害物撤去
第1054項	姫路港		潜水作業等
第1055項	播磨灘		灯浮標交換作業
第1056項	播磨灘		無線方位信号所一時業務休止
第1057項	四国南岸	室戸岬西方	灯浮標廃止(予告)
第1058項	四国南岸	高知港及び付近	船舶通航信号所一時業務休止
第1059項	四国南岸	須崎港	曳航作業
第1060項	四国南岸	須崎湾付近、久礼港	灯台光達距離変更(予告)
第1061項	四国南岸	須崎湾南方、上ノ加江港	灯台光達距離等変更(予告)
第1062項	四国南岸	足摺岬南東方	浮魚礁施設灯復旧
第1063項			海図改版

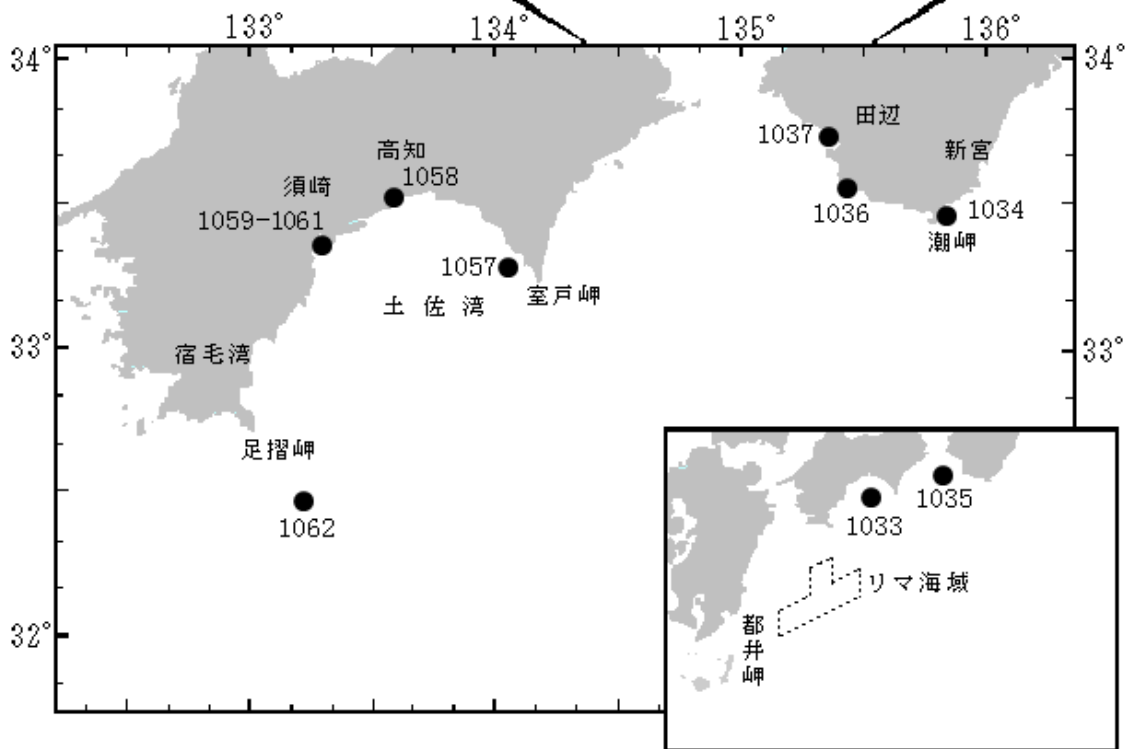
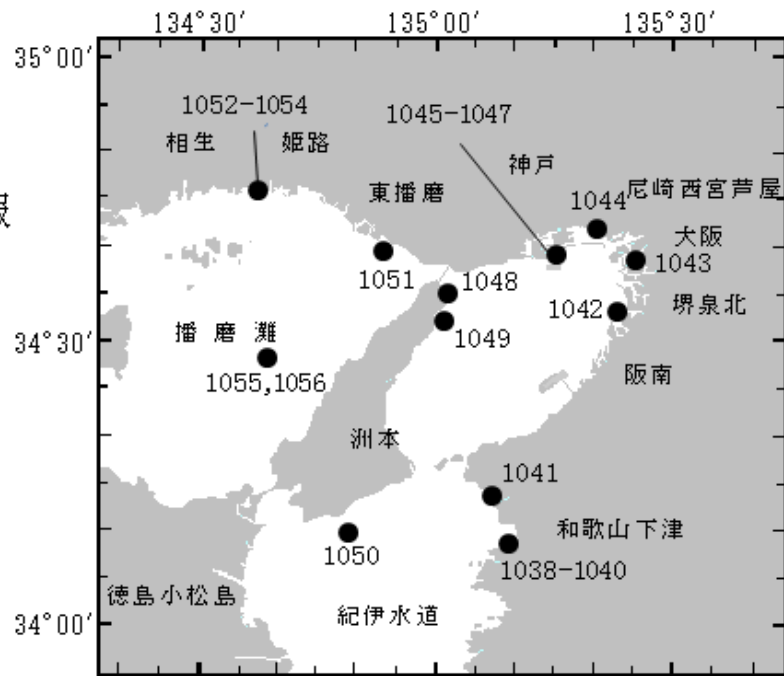
[海図の改補\(小改正\)のお知らせ\(海上保安庁水路通報第45号\(平成23年11月11日発行\)掲載分\)](#)

今週は、五管区内の小改正通報はありません。

五管区水路通報

第45号

索引図



※項数は、太平洋で実施される訓練から先に付与します。

五管区水路通報に関するお問合せはこちらまで  
〒650-8551 神戸市中央区波止場町1-1  
第五管区海上保安本部海洋情報部監理課情報係  
TEL:078-391-6651(内線2515、2516)  
FAX:078-332-6307(自動受信)

五管区水路通報提供サービス  
FAX: 078-332-6307……最新号(ポーリング受信方式)  
インターネット: URL <http://www1.kaiho.mlit.go.jp/KAN5/tuho/tuho2.htm>

## 23年1033項 四国南岸 - 土佐湾 射撃訓練

土佐湾において、巡視船による射撃訓練が実施される。

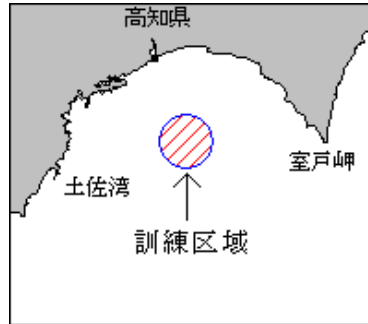
期間 平成23年11月25日（予備日26日）1700～2200

区域 33-14.8N 133-40.8Eを中心とする半径5海里の円内海域

備考 巡視船は「UY」及び「NE4」旗を掲揚、紅色閃光灯を点灯  
照明弾が使用される

海図 W108（JP共）

出所 五本部警備救難部



## 23年1034項 本州南岸 - 串本港 灯台光達距離変更（予告）

串本港北防波堤灯台（灯台表第1巻2897）（33-28.1N 135-47.2E）の光達距離が変更される。

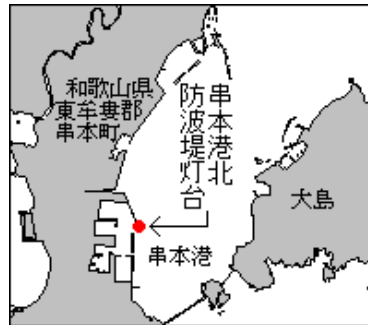
予定日 平成23年11月30日

光達距離 新）5.0海里

旧）7.5海里

海図 W99（分図「串本港」）

出所 五本部交通部



## 23年1035項 紀伊水道南方 救難訓練

紀伊水道南方において、巡視船及び航空機による救難訓練が実施される。

期間 平成23年11月28日 1700～1930

区域 下記経緯度線により囲まれる区域

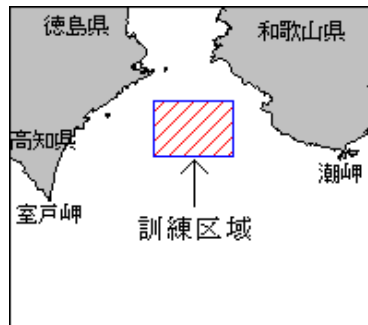
(1) 33-27N (2) 33-42N

(3) 134-45E (4) 135-11E

備考 照明弾が投下される

海図 W77（JP共）

出所 関西空港海上保安航空基地



## 23年1036項 本州南岸 - 日置港付近 潜堤築造工事

五管区水路通報23年33号690項削除

日置港西方において、潜水士・起重機船等による潜堤築造工事が実施されている。

期間 平成24年3月19日まで（予備日20日～26日）日出～日没

区域 33-33.9N 135-26.4E 付近

備考 作業船のアンカー位置を示す黄色俵型浮標が設置される

作業中は警戒船が配備される

海 図 W77(JP共)  
出 所 五本部海洋情報部



23年1037項 本州南岸 - 田辺港北西方、下芳養湾 灯台光達距離等変更

五管区水路通報23年43号994項削除

紀伊堺港西防波堤灯台(灯台表第1巻2916.5)(33-44.5N 135-20.1E)の光達距離及び灯高が変更された。

光達距離 新) 5.0海里

旧) 7.5海里

灯 高 新) 13m

旧) 12m

海 図 W74

出 所 田辺海上保安部



23年1038項 和歌山下津港 - 海南区、第1区 防災訓練

和歌山石油精製海南工場第8棧橋付近において、作業船による防災訓練が実施される。

期 間 平成23年12月5日(予備日7日)1330~1430

区 域 34-08-52N 135-11-59E 付近

備 考 区域内にオイルフェンスが展張される

訓練中は警戒船が配備される

海 図 W1145

出 所 和歌山下津港長



23年1039項 和歌山下津港 - 海南区、第2区 潜水作業

北防波堤西側において、潜水士による環境調査が実施される。

期 間 平成23年11月28日(予備日29日~12月2日)日出~日没

区 域 34-08-51N 135-11-00E 付近

備 考 作業中は警戒船が配備される

海 図 W1145

出 所 和歌山下津港長



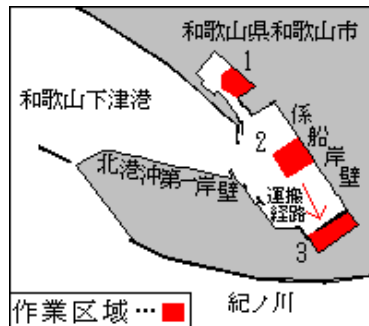
23年1040項 和歌山下津港 - 海南区、第2区 地盤改良工事

塩津漁港において、潜水士・作業船による地盤改良工事が実施される。  
 期間 平成23年12月1日～平成24年1月31日（予備日を含む）日出～日没  
 区域 34-08-10N 135-10-11E 付近  
 備考 作業区域内に汚濁防止膜及び明示用の黄灯付浮標が設置される  
 作業船のアンカー位置を示す橙色浮標が設置される  
 作業中は警戒船が配備される  
 海図 W1145  
 出所 和歌山下津港長



23年1041項 和歌山下津港 - 和歌山区、北区 起重機船作業

起重機船によるクレーンの移設作業が実施される。  
 期間 平成23年12月3日、4日（予備日5日～12日）日出～日没  
 区域 下記3地点付近  
 1 34-14.6N 135-07.1E（撤去及び設置）  
 2 34-14.2N 135-07.5E（係船岸壁C、D岸壁：撤去）  
 3 34-13.7N 135-07.8E（設置）  
 備考 起重機船のアンカー位置(区域1,3)及びアンカーワイヤーの海面下8mの位置(区域2)を示す黄色灯付浮標が設置される  
 クレーン吊運搬中の起重機船の曳航長は約200mである  
 作業中は警戒船が配備される  
 海図 W1150（JP共）  
 出所 和歌山下津港長



23年1042項 阪神港 - 浜寺航路 潜水作業

浜寺航路第6号灯標(灯台表第1巻3546)(34-33.3N 135-22.3E)において、潜水士による現況調査が実施される。  
 期間 平成23年11月30日（予備日12月1日～11日）日出～日没  
 備考 作業中は警戒船が配備される  
 海図 W1110（JP共）  
 出所 阪神港長



## 23年1043項 阪神港 - 大阪区、第2区 警備訓練

天保山岸壁前面及び付近において、巡視船等による警備訓練が実施される。

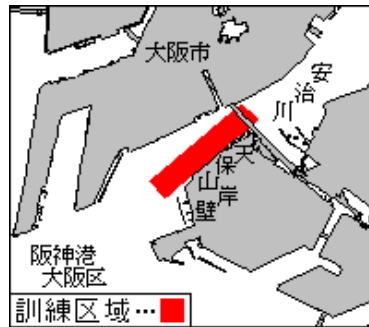
期間 平成23年11月22日（予備日24日）1330～1530

区域 34-39-24N 135-25-48E 付近

備考 訓練参加船艇は「UY」旗を掲揚  
訓練中は警戒船が配備される

海図 W123（JP共）

出所 大阪海上保安監部



## 23年1044項 阪神港 - 尼崎西宮芦屋区、第2区 ウェイクボード競技会

西宮浜北西側海域において、ウェイクボード競技会が実施される。

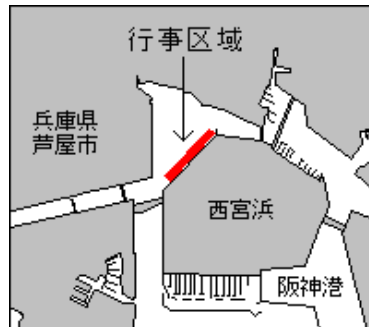
期間 平成23年11月20日 0630～1730

区域 34-43.2N 135-19.7E 付近

備考 競技区域を示す橙色浮標4基が設置される  
競技中は警戒船が配備される

海図 W1107（JP共）

出所 阪神港長



## 23年1045項 阪神港 - 神戸区、第2区 岸壁補修工事

ポートアイランドI岸壁において、潜水士・起重機船による岸壁補修工事が実施される。

期間 平成23年11月21日～24年3月31日 日出～日没

区域 34-39-50N 135-14-00E 付近

備考 岸壁前面に作業用足場及び汚濁防止膜が設置され、明示用の黄色標識灯が設置される  
起重機船のアンカー位置を示す橙色球形浮標が設置される  
作業中は警戒船が配備される

海図 W101A（JP共）

出所 阪神港長



23年1046項 阪神港 - 神戸区、第2区 起重機船作業

五管区水路通報23年44号1019項削除

ポートアイランドにおいて、起重機船によるコンテナクレーンの移設作業が実施される。

期間 平成23年11月27日（予備日28日～12月5日）日出～日没

区域 下記2地点付近

1 34-39.6N 135-14.5E（コンテナ岸壁15東側：撤去）

2 34-39.7N 135-14.1E（コンテナ岸壁15北側：設置）

備考 起重機船のアンカー位置及びアンカーワイヤーの海面下8mの位置を示す浮標が設置される  
コンテナクレーン吊運搬中の起重機船の曳航長は約240mである  
作業中は警戒船が配備される

海図 W101A（JP共）

出所 阪神港長



23年1047項 阪神港 - 神戸区、第6区 潜水作業

神戸波浪観測塔において、潜水土による観測機器の設置・点検及び撤去作業が実施される。

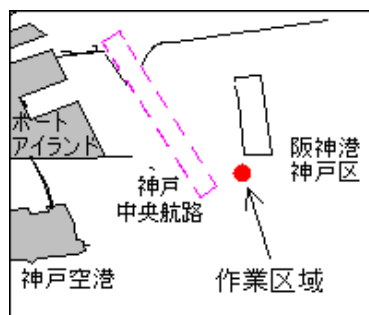
期間 平成23年11月21日～24年1月10日（予備日を含む）日出～日没

区域 34-38-50N 135-16-36E 付近

備考 作業中は警戒船が配備される

海図 W101A（JP共）

出所 阪神港長



23年1048項 淡路島 - 岩屋港 掘下げ作業

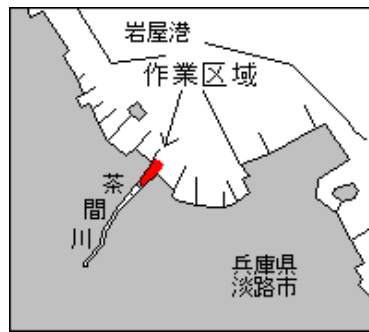
茶間川河口において、バックホウ台船による掘下げ作業が実施される。

期間 平成23年11月29日～12月6日（予備日7日～13日）日出～日没

区域 34-35-25N 135-01-04E 付近

海図 W1217（岩屋港）

出所 神戸海上保安部



23年1049項 淡路島 - 浦港付近 有害鳥獣駆除作業

浦港付近において、銃器を使用した有害鳥獣の駆除作業が実施される。

期間 平成23年11月23日～12月7日（予備日含む）0800～日没

区域 下記3地点付近

(1) 34-33.1N 135-00.6E

(2) 34-32.3N 135-00.1E

(3) 34-31.3N 135-00.1E

海図 W131(JP共)

出所 神戸海上保安部



23年1050項 淡路島 - 沼島 潜水作業

沼島漁港において、潜士による磁気探査作業が実施される。

期間 平成23年11月19日、20日（予備日を含む）日出～日没

区域 34-10.2N 134-49.3E 付近

備考 作業中は警戒船が配備される

海図 W150C(JP共)

出所 五本部海洋情報部



23年1051項 東播磨港東方 - 江井ヶ島港付近 潜水作業

江井ヶ島港南西方において、潜士による海中生物調査が実施される。

期間 平成23年12月5日～7日（予備日8日～26日）日出～日没

区域 下記3地点付近

(1) 34-40-11N 134-52-42E

(2) 34-39-53N 134-54-24E

(3) 34-38-48N 134-53-41E

備考 作業中は警戒船が配備される

海図 W131(JP共)

出所 神戸海上保安部





23年1052項 姫路港 - 東区、第1区 重量物荷役作業

関西電力姫路第2発電所前面海域において、起重機船による重量物荷役作業が実施される。

期間 平成23年11月28日、30日、12月2日（予備日29日、12月1日、3日）日出～日没

区域 34-46.4N 134-41.2E 付近

備考 起重機船のアンカー位置を示す橙色浮標が設置される  
作業中は警戒船が配備される

海図 W134A

出所 姫路港長



23年1053項 姫路港 - 飾磨区、第1区 水中障害物撤去

五管区水路通報23年38号854項削除

船場川岸壁前面における水中障害物は撤去された。

位置 下記5地点

- (1) 34-46-54.5N 134-39-15.4E
- (2) 34-46-54.3N 134-39-15.9E
- (3) 34-46-42.7N 134-39-10.8E
- (4) 34-46-41.2N 134-39-09.9E
- (5) 34-46-37.6N 134-39-03.4E

海図 W134B(JP共)

出所 姫路港長



23年1054項 姫路港 - 潜水作業等

姫路港において、潜水土・作業船による岸壁等の現況調査が実施されている。

期間 平成23年12月27日まで（予備日24年1月4日～15日）日出～日没

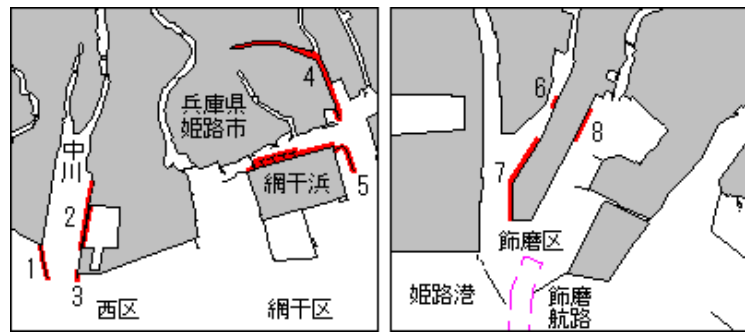
区域 下記8地点付近

- (1) 34-45-33N 134-33-56E
- (2) 34-45-50N 134-34-16E
- (3) 34-45-28N 134-34-12E
- (4) 34-46-56N 134-36-07E
- (5) 34-46-17N 134-35-58E
- (6) 34-46-59N 134-39-20E
- (7) 34-46-29N 134-39-01E
- (8) 34-46-51N 134-39-33E

備考 潜水作業中は警戒船が配備される

海図 W134B(JP共)

出 所 姫路港長



23年1055項 播磨灘 灯浮標交換作業

起重機船による播磨灘航路第4号灯浮標(灯台表第1巻3805)(34-30.1N 134-38.7E)の交換作業が実施される。  
期 間 平成23年11月25日(予備日26日~29日)日出~日没  
備 考 作業中は警戒船が配備される  
海 図 W150B  
出 所 姫路海上保安部



23年1056項 播磨灘 無線方位信号所一時業務休止

五管区水路通報23年45号1055項関連  
播磨灘無線方位信号所(灯台表第1巻9064.5)(34-30.1N 134-38.7E: 播磨灘航路第4号灯浮標に併設)は、  
灯浮標の標体交換作業に伴い業務休止する。  
期 間 平成23年11月25日(予備日26日~29日)1100~1530  
海 図 W150B  
出 所 五本部交通部

23年1057項 四国南岸 - 室戸岬西方 灯浮標廃止(予告)

室戸岬沖津波観測灯浮標(灯台表第1巻3027.2)(33-15.9N 134-02.3E)は、廃止される。  
予定日 平成23年11月24日  
備 考 荒天等により予定日が変更されることがある  
海 図 W77(JP共) - W108(JP共)  
出 所 五本部交通部



23年1058項 四国南岸 - 高知港及び付近 船舶通航信号所一時業務休止

高知船舶通航信号所(灯台表第1巻8107.35)(33-32.4N 133-33.2E)は、施設改修工事に伴い一時休止される。  
期 間 平成23年12月2日 0000~0200のうち30分間  
出 所 五本部交通部

23年1059項 四国南岸 - 須崎港 曳航作業

五管区水路通報23年39号897項関連

防波堤延長工事に伴い、起重機船を曳航してのケーソン吊運搬作業が実施される。

期間 平成23年12月7日、8日（予備日9日～18日）日出～日没

区域 下記2地点間（付図参照）

(1) 33-23.5N 133-18.1E

(2) 33-22.5N 133-17.8E（防波堤延長工事作業区域内）

備考 曳航長は約260m

作業中は警戒船が配備される

海図 W105（分図「須崎港」共）

出所 高知海上保安部



## 23年1060項 四国南岸 - 須崎湾付近、久礼港 灯台光達距離変更（予告）

久礼港久礼防波堤灯台（灯台表第1巻3076.3）(33-19.6N 133-14.0E)の光達距離が変更される。

予定日 平成23年11月24日

光達距離 新) 5.0海里

旧) 7.5海里

海図 W105 - W108 (JP共)

出所 五本部交通部



## 23年1061項 四国南岸 - 須崎湾南方、上ノ加江港 灯台光達距離等変更（予告）

上ノ加江港防波堤灯台（灯台表第1巻3077）(33-16.8N 133-14.9E)の光達距離及び灯高が変更される。

予定日 平成23年11月25日

光達距離 新) 5.0海里

旧) 7.5海里

灯高 新) 12m

旧) 11m

海図 W108 (JP共)

出所 五本部交通部



## 23年1062項 四国南岸 - 足摺岬南東方 浮魚礁施設灯復旧

五管区水路通報23年44号1031項削除

土佐黒潮牧場18号施設灯（灯台表第1巻3102.93）(32-29.1N 133-12.1E)は復旧した。

海図 W108 (JP共) - W1220 (JP共)

出所 高知海上保安部



---

## 23年1063項 海図改版

番号	図名	縮尺1:	刊行年月	図積	価格(税込)
W101B	阪神港神戸西部	15,000	2011-11	全	3,360円
JP101B	Hanshin Ko Western Part of Kobe	15,000	2011-11	全	3,360円
備考	上記改版に伴い、海図W101B、JP101B(2007年12月刊行)は廃版とする。				
出所	海上保安庁水路通報23年45号(23.11.11)				

---