



五管区水路通報第49号

1145項 - 1159項

平成23年12月16日

本通報に使用している経度、緯度は世界測地系(WGS-84)に基づいています。

第1145項	紀伊水道南方		射撃訓練
第1146項	紀伊水道南方		射撃訓練
第1147項	和歌山下津港	海南区、第2区及び付近	花火大会
第1148項	大阪湾		海上訓練
第1149項	阪神港	尼崎西宮芦屋区及び神戸区	飛行艇離着水
第1150項	阪神港	神戸区、第1区	新造船進水
第1151項	阪神港	神戸区、第2区	潜水作業等
第1152項	阪神港	神戸区、第3区	潜水作業
第1153項	阪神港	神戸区、第4区	ボーリング作業等
第1154項	阪神港	神戸区、第6区	磁気探査作業
第1155項	淡路島	由良港	筏設置作業等
第1156項	姫路港	東区、第1区	棧橋補修工事
第1157項	四国南岸	室戸岬南西方	海洋調査終了
第1158項	北太平洋北西部		ロケット打上げ終了
第1159項			海図改版
お知らせ			海上保安庁海洋情報部の庁舎移転について

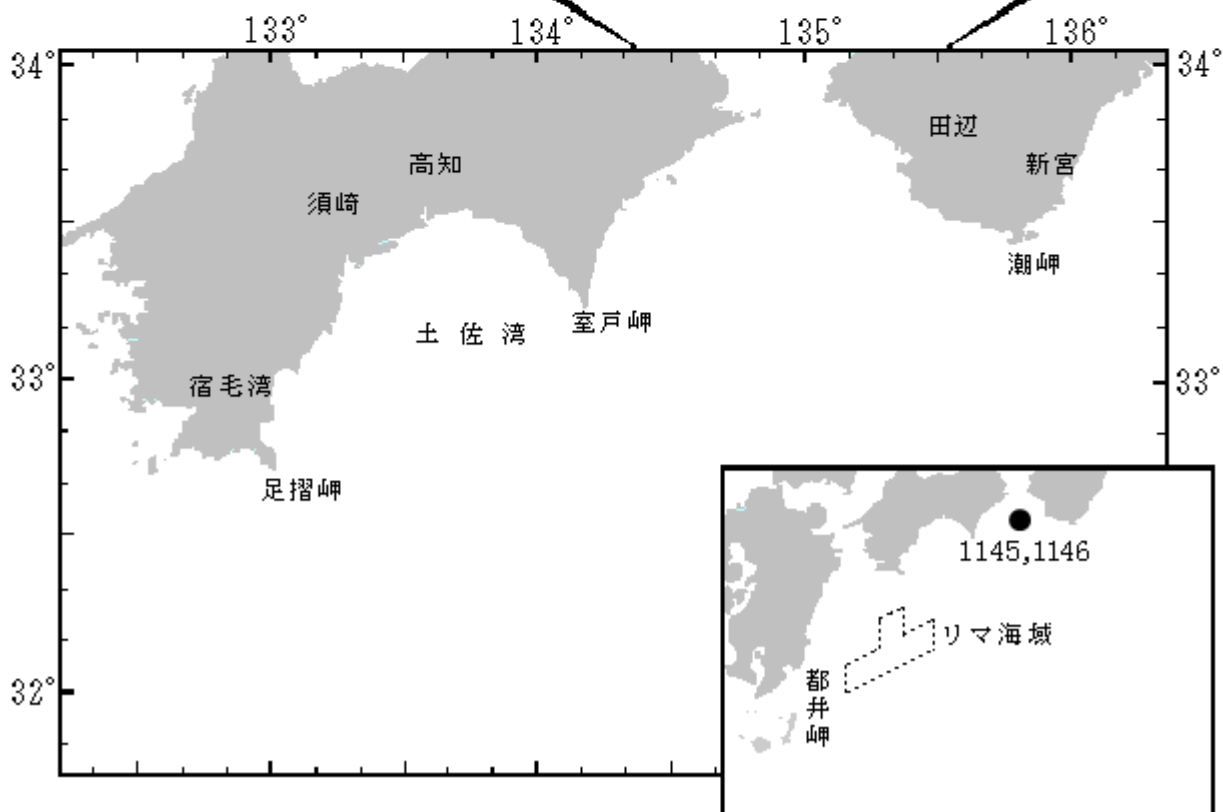
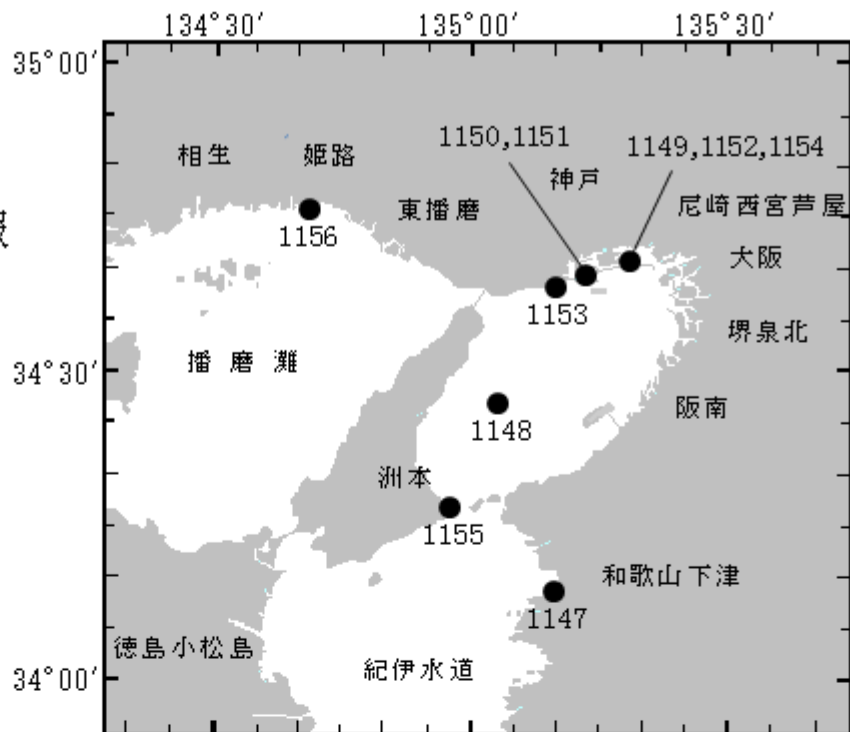
[海図の改補\(小改正\)のお知らせ\(海上保安庁水路通報第49号\(平成23年12月9日発行\)掲載分\)](#)

海 域	改正内容	該当海図	項 数	五管区水路通報の 項数
和歌山下津港、下津区	岸線等について(補正図)	W1144(JP共)	1661	-----
淡路島、福良港	海底電力線敷設	W112(JP共)	1669	23年38号859項

五管区水路通報

第49号

索引図



※項数は、太平洋で実施される訓練から先に付与します。

五管区水路通報に関するお問合せはこちらまで
〒650-8551 神戸市中央区波止場町1-1
第五管区海上保安本部海洋情報部監理課情報係
TEL:078-391-6651(内線2515、2516)
FAX:078-332-6307(自動受信)

五管区水路通報提供サービス
FAX: 078-332-6307……最新号(ポーリング受信方式)
インターネット: URL <http://www1.kaiho.mlit.go.jp/KAN5/tuho/tuho2.htm>

23年1145項 紀伊水道南方 射撃訓練

蒲生田岬南方において、巡視船による射撃訓練が実施される。

期間 平成23年12月20日、21日1200～1700（予備日22日、23日0800～1700）
区域 33-29.6N 134-48.8Eを中心とする半径5海里の円内海域
備考 巡視船は「NE4」及び「UY」旗を掲揚、紅色閃光灯を点灯
海図 W77（JP共）
出所 五本部警備救難部



23年1146項 紀伊水道南方 射撃訓練

日ノ御崎南方において、巡視船による射撃訓練が実施される。

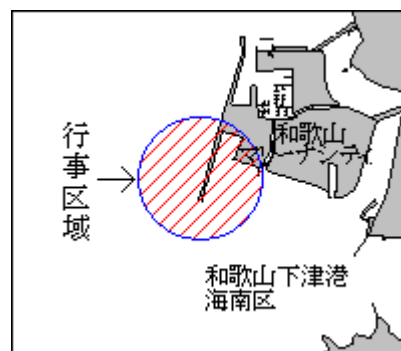
期間 平成23年12月21日（予備日22日）0930～1630
区域 33-34.8N 135-03.0Eを中心とする半径5海里の円内海域
備考 巡視船は「NE4」及び「UY」旗を掲揚、紅色閃光灯を点灯
海図 W77（JP共）
出所 和歌山海上保安部



23年1147項 和歌山下津港 - 海南区、第2区及び付近 花火大会

和歌山マリーナシティ付近において、花火大会が実施される。

期間 平成24年1月1日 0000～0130のうち約15分間
区域 34-09.1N 135-10.4E 付近
備考 上記区域明示用の黄色灯付浮標が8基設置される
行事中は警戒船が配備される
海図 W1145
出所 和歌山下津港長



23年1148項 大阪湾 海上訓練

大阪湾において、巡視船及び航空機による海上訓練が実施される。

期間 平成23年12月22日、23日（予備日20日、21日）0800～1700

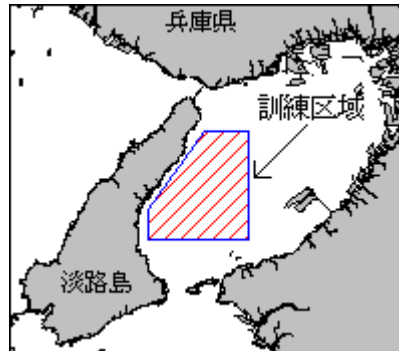
区域 下記5地点で囲まれる区域

- (1) 34-33.0N 135-02.0E
- (2) 34-33.0N 135-07.5E
- (3) 34-22.0N 135-07.5E
- (4) 34-22.0N 134-55.0E
- (5) 34-25.0N 134-55.0E

備考 巡視船は「UY」旗を掲揚、紅色閃光灯を点灯
荒天等により、訓練が中止される場合がある

海図 W150A(JP共)

出所 五本部警備救難部



23年1149項 阪神港 - 尼崎西宮芦屋区及び神戸区 飛行艇離着水

六甲アイランド東方において、水陸両用救難飛行艇(長さ33m、幅33m)の離着水が実施される。

期間 平成23年12月20日、22日 1030～1530

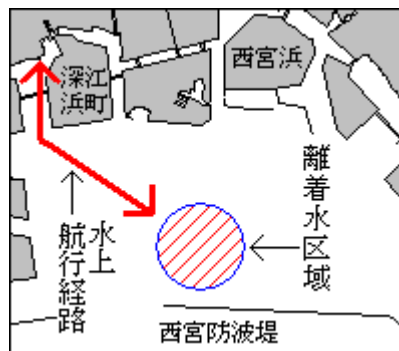
区域 34-41-12N 135-19-14Eを中心とする半径750mの円内海域

備考 付近海域には警戒船が配備され、飛行艇離着水時に警戒船より発煙筒が投入される
飛行艇は、離着水の前後に上記区域と新明和工業(34-43.0N 135-17.4E概位)との間を航行する
(東神戸航路経由)

都合により実施日、実施時間が変更される場合がある

海図 W1107(JP共) - W101A(JP共)

出所 阪神港長



23年1150項 阪神港 - 神戸区、第1区 新造船進水

三菱重工業神戸造船所前面において、自動車運搬船(約60,000総トン、全長約200m)が進水する。

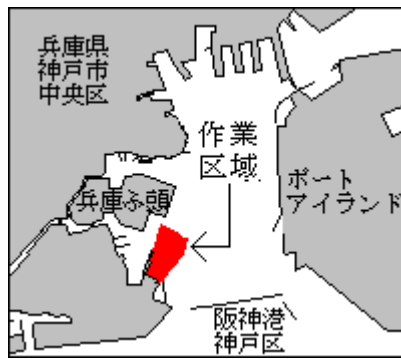
日時 平成23年12月19日（予備日20日）0900

区域 34-39.5N 135-11.1E 付近

備考 0845～0945の間、上記区域を示す赤旗が7本設置される
作業中は警戒船が配備される

海図 W101A(JP共) - W101B(JP共)

出所 阪神港長



23年1151項 阪神港 - 神戸区、第2区 潜水作業等

第6南防波堤において、潜水土・作業船によるケーソンの現況調査が実施されている。

期間 平成24年1月14日まで（予備日1月15日～31日）日出～日没
 区域 34-39-55N 135-14-56E 付近
 備考 潜水作業中は警戒船が配備される
 海図 W101A(JP共)
 出所 阪神港長



23年1152項 阪神港 - 神戸区、第3区 潜水作業

海上自衛隊阪神基地隊前面において、潜水土による係留設備の点検作業が実施される。

期間 平成23年12月19日（予備日20日～28日）日出～日没
 区域 34-42-21N 135-17-17E 付近
 備考 作業中は警戒船が配備される
 海図 W101A(JP共)
 出所 阪神港長



23年1153項 阪神港 - 神戸区、第4区 ボーリング作業等

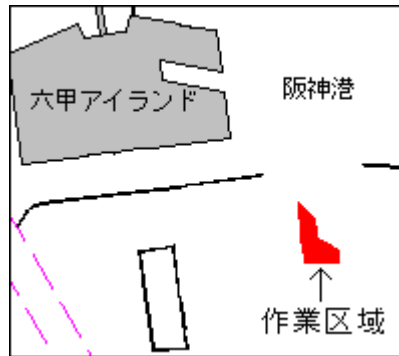
刈藻島西方において、潜水土による磁気探査作業及びスパット台船を設置しての海上ボーリング作業が実施されている。

期間 平成23年12月27日まで（予備日12月28日～24年1月14日）日出～日没
 区域 34-38-44N 135-09-02E 付近
 備考 スパット台船に赤旗及び黄色標識灯が設置される
 作業中は警戒船が配備される
 海図 W101B(JP共)
 出所 阪神港長



23年1154項 阪神港 - 神戸区、第6区 磁気探査作業

六甲アイランド南東方において、潜士による磁気探査作業が実施される。
 期間 平成23年12月19日～27日（予備日24年1月5日～13日）日出～日没
 区域 34-40-01N 135-18-16E 付近
 備考 作業中は警戒船が配備される
 海図 W101A(JP共)
 出所 阪神港長



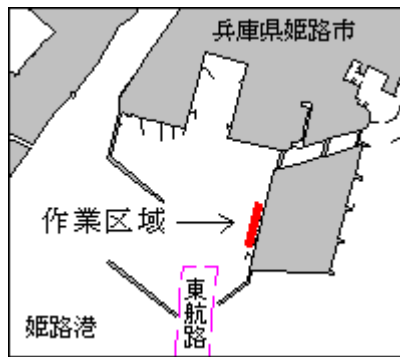
23年1155項 淡路島 - 由良港 筏設置作業等

由良港において、潜士・作業船による筏の撤去・設置作業が実施される。
 期間 平成23年12月17日、18日（予備日19日～25日）日出～日没
 区域 下記2地点付近
 (1) 34-16-49N 134-57-21E
 (2) 34-16-29N 134-57-06E
 備考 潜水作業中は警戒船が配備される
 海図 W1149(由良港)
 出所 神戸海上保安部



23年1156項 姫路港 - 東区、第1区 棧橋補修工事

LNG棧橋周辺において、棧橋補修工事が実施されている。
 期間 平成24年3月21日まで 日出～2100
 区域 34-45-52N 134-41-26E 付近
 海図 W134A
 出所 姫路港長



23年1157項 四国南岸 - 室戸岬南西方 海洋調査終了

五管区水路通報23年48号1142項削除
 測量船「明洋」による海洋調査は終了した。
 海図 W108(JP共)
 出所 海上保安庁海洋情報部

23年1158項 北太平洋北西部 - ロケット打上げ終了

五管区水路通報23年47号1125項削除
 宇宙航空研究開発機構種子島宇宙センターおける、H-Aロケット20号機の打上げは終了した。
 海図 W1221(JP共) - W1004A - W1009(FW共) - W800
 出所 宇宙航空研究開発機構

23年1159項 海図改版

番号	図名	縮尺1:	刊行年月	図積	価格(税込)
W101A(INT5312)	阪神港神戸	15,000	2011-12	全	3,360円
JP101A	Hanshin Ko Kobe	15,000	2011-12	全	3,360円
備考	上記改版に伴い、海図W101A、JP101A(2007年12月刊行)は廃版とする。				
出所	海上保安庁水路通報23年49号(23.12.9)				

お知らせ 海上保安庁海洋情報部の庁舎移転について

海上保安庁海洋情報部は、東京都中央区築地から江東区青海の新庁舎へ移転しました。
 水路通報、航行警報に関する連絡先は次のとおりです。
 住所 郵便番号 135-0064
 東京都江東区青海2丁目5番18号
 国土交通省青海総合庁舎
 電話番号 03-5500-7165
 03-5500-7171(FAX)
 Eメール tuho@jodc.go.jp(変更無し)