



# 五管区水路通報第12号

297項 - 305項

平成24年3月23日

本通報に使用している経度、緯度は世界測地系(WGS-84)に基づいています。

第 297項	本州南岸	勝浦湾、勝浦港	灯台光達距離変更
第 298項	本州南岸	日置港付近	潜堤築造工事
第 299項	本州南岸	田辺港南西方、鉛山湾	突堤復旧工事
第 300項	阪神港	大阪区、第1区	水路測量
第 301項	阪神港	神戸区、第5区	起重機船作業
第 302項	淡路島	岩屋港	防波堤改修工事
第 303項	姫路港東方	八木港	突堤等築造工事
第 304項	姫路港	東区、第1区	重量物荷役作業
第 305項	淡路島	湊港西南西方	消波ブロック設置工事

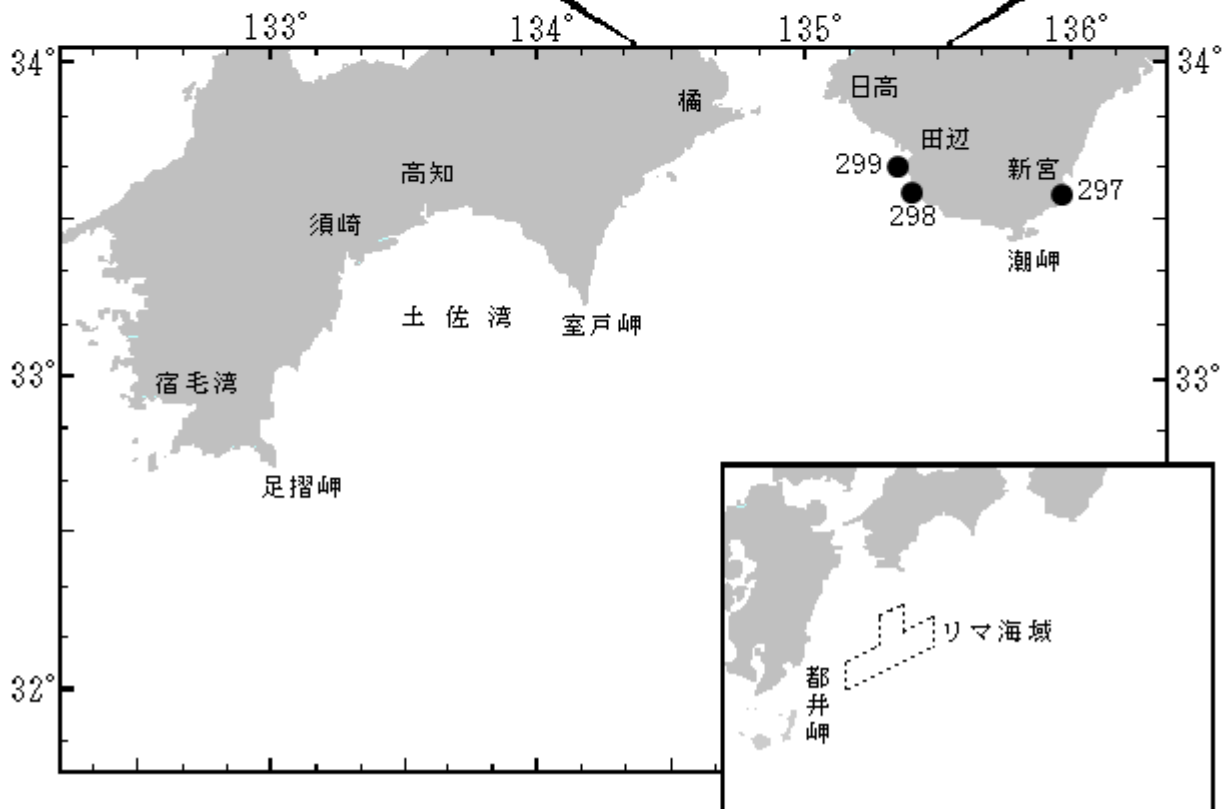
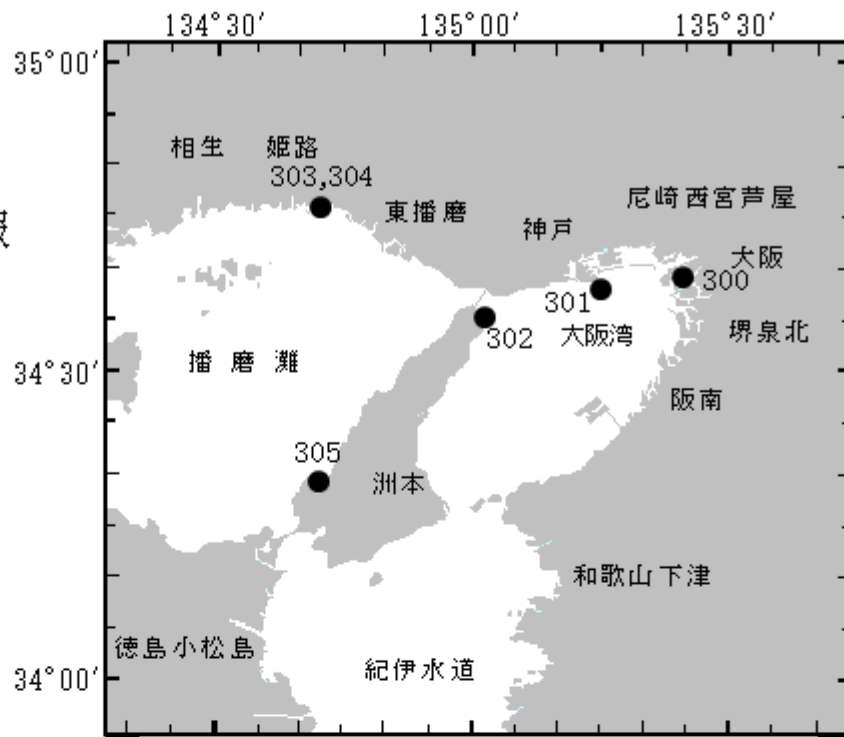
[海図の改補\(小改正\)のお知らせ\(海上保安庁水路通報第11号\(平成24年3月16日発行\)掲載分\)](#)

海 域	改正内容	該当海図	項 数	五管区水路通報の 項数
和歌山下津 港、海南区	防波堤について	W1145	235	24年6号153項

五管区水路通報

第12号

索引図



※項数は、太平洋で実施される訓練から先に付与します。

五管区水路通報に関するお問合せはこちらまで  
〒650-8551 神戸市中央区波止場町1-1  
第五管区海上保安本部海洋情報部監理課情報係  
TEL:078-391-6651(内線2515、2516)  
FAX:078-332-6307(自動受信)

五管区水路通報提供サービス  
FAX: 078-332-6307……最新号(ポーリング受信方式)  
インターネット: URL <http://www1.kaiho.mlit.go.jp/KAN5/tuho/tuho2.htm>

## 24年297項 本州南岸 - 勝浦湾、勝浦港 灯台光達距離変更

五管区水路通報24年11号279項削除

紀伊勝浦港乙島灯台(灯台表第1巻2878)(33-36.8N 135-57.0E)の光達距離が変更された。

光達距離 新) 7.5海里

旧) 10.5海里

海図 W 4 6 (分図「勝浦湾」共)

出所 田辺海上保安部



## 24年298項 本州南岸 - 日置港付近 潜堤築造工事

五管区水路通報23年45号1036項削除

日置港西方において、潜水土・起重機船等による潜堤築造工事が期間を延長して実施されている。

期間 平成24年3月30日まで 日出～日没

区域 33-33.9N 135-26.4E 付近

備考 作業船のアンカー位置を示す黄色俵型浮標が設置される

作業中は警戒船が配備される

海図 W 7 7 (J P 共)

出所 五本部海洋情報部



## 24年299項 本州南岸 - 田辺港南西方、鉛山湾 突堤復旧工事

五管区水路通報24年6号150項削除

白良浜において、潜水土・起重機船による突堤復旧工事が実施される。

期間 平成24年3月27日～5月20日(予備日5月21日～6月30日) 日出～日没

区域 33-40-48N 135-20-31E 付近

備考 起重機船のアンカー位置を示す黄色俵型浮標が設置される

作業中は警戒船が配備される

海図 W 7 4

出所 五本部海洋情報部



## 24年300項 阪神港 - 大阪区、第1区 水路測量

常吉岸壁前面において、水路測量が実施される。

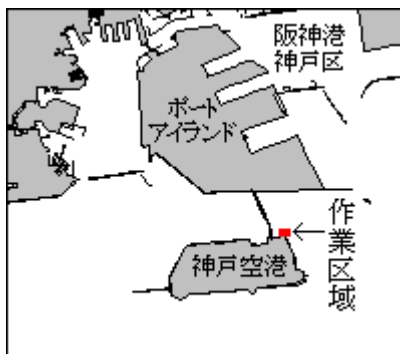
期間 平成24年4月2日～18日のうち2日間  
 区域 34-40-22N 135-24-57E 付近  
 備考 測量船は白紅白の燕尾旗を掲揚  
 海図 W123(JP共) - W1107(JP共)  
 出所 五本部海洋情報部



## 24年301項 阪神港 - 神戸区、第5区 起重機船作業

神戸空港北東側護岸前面において、ガット船による資材の荷役作業が実施される。

期間 平成24年4月2日～6月26日 日出～日没  
 区域 34-38-33N 135-14-08E 付近  
 備考 ガット船のアンカーの位置を示す浮標が設置される  
 作業中は警戒船が配備される  
 海図 W101A(JP共)  
 出所 阪神港長



## 24年302項 淡路島 - 岩屋港 防波堤改修工事

五管区水路通報23年50号1176項削除

防波堤(北)において、クレーン付台船による防波堤の高上げ工事が期間を延長して実施されている。

期間 平成24年3月25日まで 日出～日没  
 区域 34-35-32N 135-01-08E 付近  
 備考 防波堤沖側に作業用足場が設置されている  
 作業区域を示す浮標が設置される  
 作業中は警戒船が配備される  
 海図 W1217(岩屋港)  
 出所 神戸海上保安部



**24年303項 姫路港東方 - 八木港 突堤等築造工事**

八家川において、潜水士・クレーン付台船による突堤及び小型船係留施設の築造工事が実施されている。

期間 平成24年5月15日まで（予備日5月16日～20日）日出～日没

区域 34-46.5N 134-43.5E 付近

備考 上記区域内に汚濁防止膜が設置される  
作業中は警戒船が配備される

海図 W134A

出所 姫路海上保安部



**24年304項 姫路港 - 東区、第1区 重量物荷役作業**

関西電力姫路第2発電所前面海域において、起重機船による重量物荷役作業が実施される。

期間 平成24年3月30日（予備日4月1日、2日）日出～日没

区域 34-46.4N 134-41.2E 付近

備考 起重機船のアンカー位置を示す橙色浮標が設置される  
作業中は警戒船が配備される

海図 W134A

出所 姫路港長



**24年305項 淡路島 - 湊港西南西方 消波ブロック設置工事**

雁子岬南東方において、起重機船による消波ブロック設置工事が実施される。

期間 平成24年3月29日～31日 日出～日没

区域 34-19.3N 134-42.4E 付近

備考 作業区域を示す浮標が設置される  
作業中は警戒船が配備される

海図 W150B

出所 五本部海洋情報部

