



# 五管区水路通報第15号

356項 - 369項

平成24年4月13日

本通報に使用している経度、緯度は世界測地系(WGS-84)に基づいています。

第 356項	四国南岸	足摺岬南方(リマ海域)	射撃訓練
第 357項	本州南岸	田辺港、第1区	灯台光達距離変更(予告)
第 358項	大阪湾		救難訓練
第 359項	大阪湾	泉州港	灯台灯質等変更
第 360項	阪神港	大阪区、第3区	水深減少
第 361項	阪神港	神戸区、第4区	小型船舶実技講習
第 362項	明石海峡	明石海峡航路	海上作業
第 363項	淡路島	津名港	水深減少等
第 364項	姫路港	東区、第1区	重量物荷役作業
第 365項	姫路港	東区及び飾磨区	重量物荷役作業
第 366項	家島諸島	家島港	護岸改修工事
第 367項	四国南岸	日和佐港	灯台復旧等(予告)
第 368項	四国南岸	室戸岬東方	浮魚礁施設灯一時撤去
第 369項	四国南岸	宿毛湾港付近	小型船舶実技講習

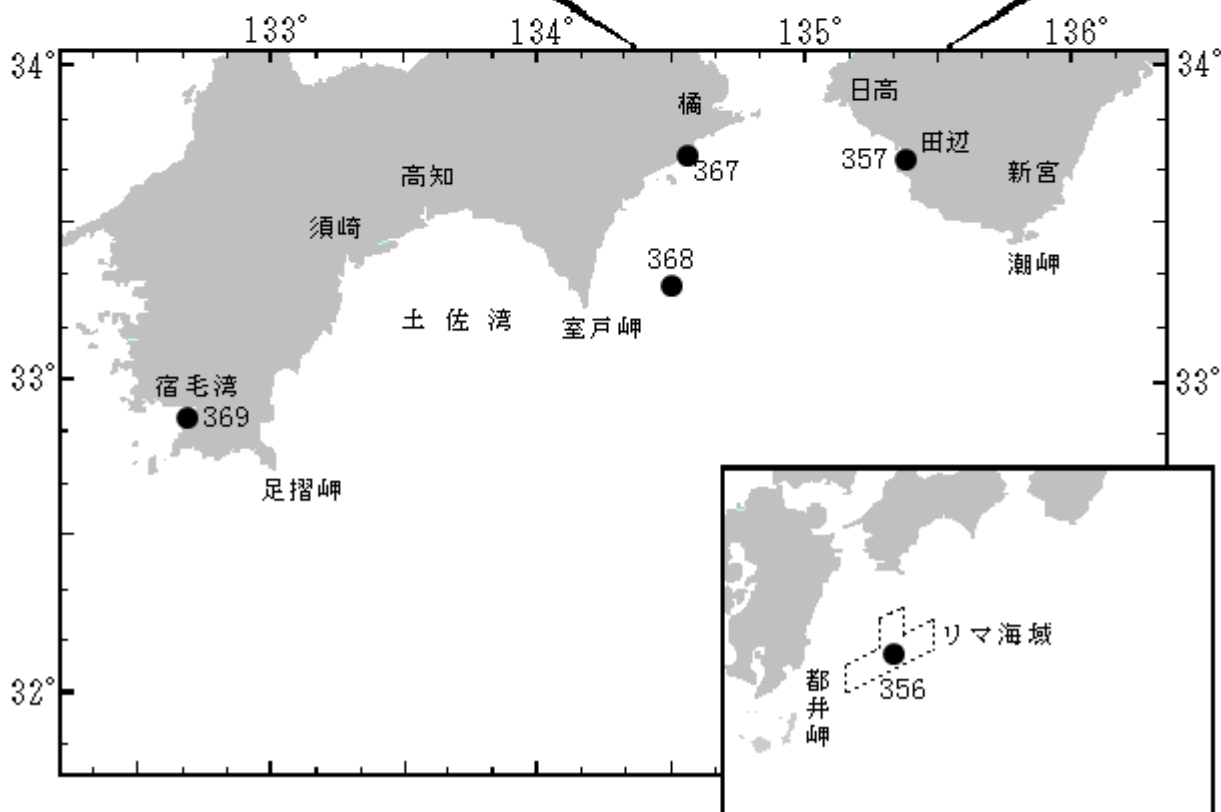
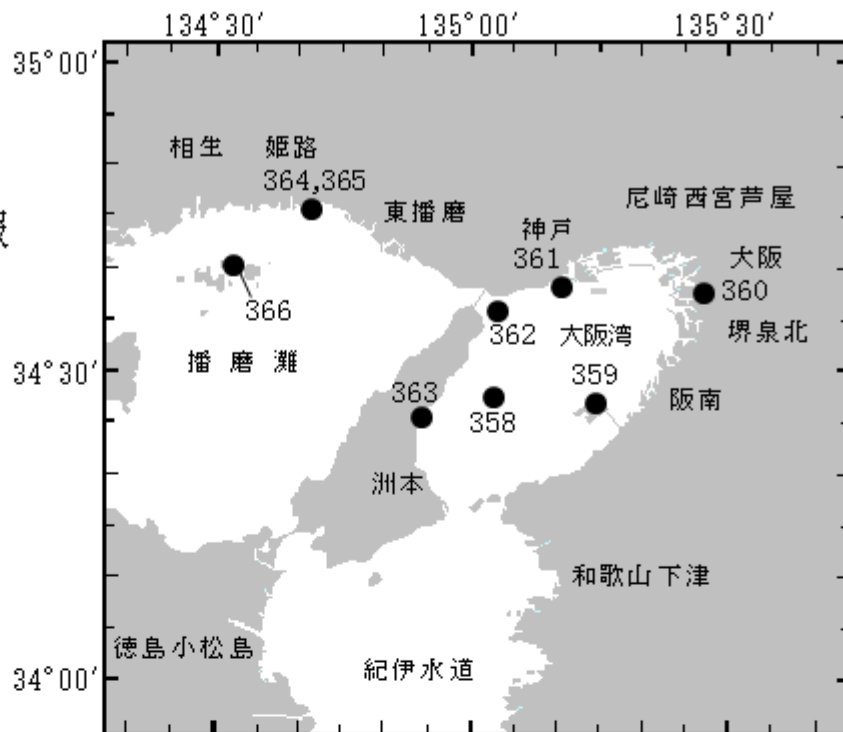
[海図の改補\(小改正\)のお知らせ\(海上保安庁水路通報第14号\(平成24年4月6日発行\)掲載分\)](#)

今週は、五管区内の小改正通報はありません。

五管区水路通報

第15号

索引図



※項数は、太平洋で実施される訓練から先に付与します。

五管区水路通報に関するお問合せはこちらまで  
〒650-8551 神戸市中央区波止場町1-1  
第五管区海上保安本部海洋情報部監理課情報係  
TEL:078-391-6651(内線2515、2516)  
FAX:078-332-6307(自動受信)

五管区水路通報提供サービス  
FAX: 078-332-6307……最新号(ポーリング受信方式)  
インターネット: URL <http://www1.kaiho.mlit.go.jp/KAN5/tuho/tuho2.htm>

## 24年356項 四国南岸 - 足摺岬南方(リマ海域) 射撃訓練

自衛艦による水上射撃及び対潜ロケット射撃訓練が実施される。

期間 平成24年4月24日(予備日25日、26日)0600~1800

区域 下記6地点により囲まれる区域

- (1) 31-48-13N 133-29-51E
- (2) 31-42-13N 133-29-51E
- (3) 31-28-13N 132-59-51E
- (4) 31-36-13N 132-59-51E
- (5) 31-36-13N 132-37-51E
- (6) 31-48-13N 132-37-51E

備考 射撃訓練は、射撃海面上に船舶・航空機が存在しないことを確認しながら実施される

海図 W157

出所 防衛省海上幕僚監部



## 24年357項 本州南岸 - 田辺港、第1区 灯台光達距離変更(予告)

田辺港跡ノ浦防波堤灯台(灯台表第1巻2935)(33-42.7N 135-23.7E)の光達距離が変更される。

予定日 平成24年4月24日

光達距離 新) 3.5海里

旧) 7.5海里

海図 W74

出所 五本部交通部



## 24年358項 大阪湾 救難訓練

大阪湾において、巡視船及び航空機による救難訓練が実施される。

期間 平成24年4月24日 1600~2100

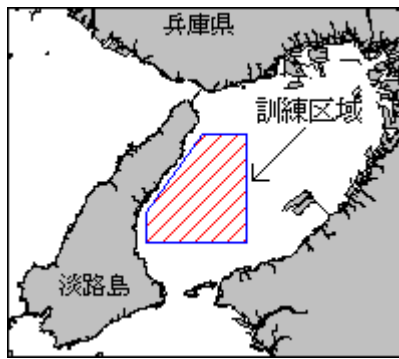
区域 下記5地点で囲まれる区域

- (1) 34-33.0N 135-02.0E
- (2) 34-33.0N 135-07.5E
- (3) 34-22.0N 135-07.5E
- (4) 34-22.0N 134-55.0E
- (5) 34-25.0N 134-55.0E

備考 巡視船は「UY」旗を掲揚  
荒天等により、訓練が中止又は延期される場合がある

海図 W150A(JP共)

出所 関西空港海上保安航空基地



## 24年359項 大阪湾 - 泉州港 灯台灯質等変更

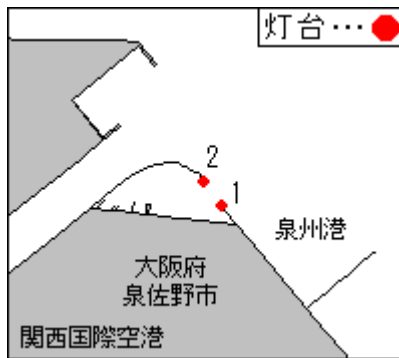
五管区水路通報24年10号255項削除

下記灯台の灯質及び光達距離が変更された。

- 1 名称 関空泉州港海上アクセス基地東防波堤灯台 (灯台表第1巻3512.7) (34-26.6N 135-15.5E)  
 灯質 新) 単閃緑光 毎3秒に1閃光  
 旧) 等明暗緑光 明2秒暗2秒  
 光達距離 新) 5.5海里  
 旧) 9.0海里
- 2 名称 関空泉州港海上アクセス基地西防波堤灯台 (灯台表第1巻3512.71) (34-26.7N 135-15.5E)  
 灯質 新) 単閃赤光 毎3秒に1閃光  
 旧) 等明暗赤光 明2秒暗2秒  
 光達距離 新) 5.5海里  
 旧) 12.5海里

備考 上記変更にあわせて、照明灯による灯塔照射は廃止された

海図 W199 (北泊地)  
 出所 五本部交通部

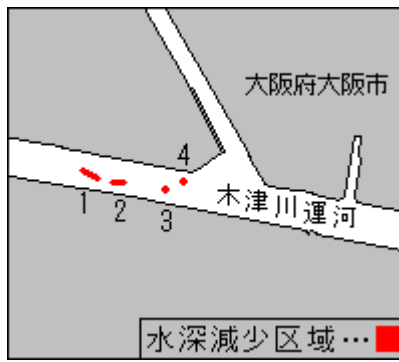


## 24年360項 阪神港 - 大阪区、第3区 水深減少

木津川運河において、水深が海図記載より減少している。

- 1 海図記載より約0.5~1m減少している  
 区域 下記2地点を結ぶ線上付近  
 (1) 34-37-57.2N 135-27-37.7E  
 (2) 34-37-56.7N 135-27-38.8E
- 2 海図記載より約1m減少している  
 区域 下記2地点を結ぶ線上付近  
 (3) 34-37-56.5N 135-27-39.9E  
 (4) 34-37-56.4N 135-27-40.7E
- 3 海図記載より約1m減少している  
 位置 (5) 34-37-55.9N 135-27-43.9E
- 4 海図記載より約1m減少している  
 位置 (6) 34-37-56.3N 135-27-45.3E

海図 W1148  
 出所 五本部海洋情報部



## 24年361項 阪神港 - 神戸区、第4区 小型船舶実技講習

和田岬西方において、小型船舶実技講習が実施される。  
 期間 平成24年4月21日、22日（予備日28日、29日）0900～日没  
 区域 下記2地点付近  
 (1) 34-39-05N 135-10-12E  
 (2) 34-38-54N 135-10-49E  
 備考 上記(1)地点にコースを示す橙色球形浮標が3基設置される  
 海図 W101A(JP共) - W101B(JP共)  
 出所 阪神港長



## 24年362項 明石海峡 - 明石海峡航路 海上作業

明石海峡航路中央第3号灯浮標(灯台表第1巻3719)(34-36.1N 135-02.9E)において、測量船「うずしお」(27トン)を係留しての機器設置及び撤去作業が実施される。  
 期間 平成24年4月16日、17日、26日、27日 0830～日没  
 備考 測量船は白紅白の燕尾旗を掲揚  
 上記灯浮標付近において、測量船を漂泊させての潮流観測があわせて実施される  
 荒天等により作業日が変更される場合がある  
 海図 W131(JP共)  
 出所 五本部海洋情報部

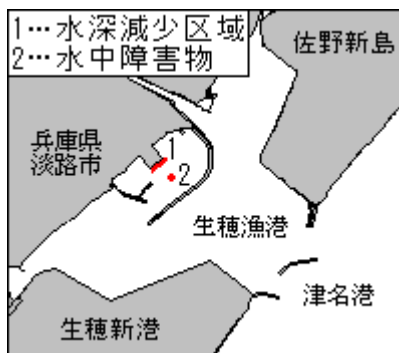


## 24年363項 淡路島 - 津名港 水深減少等

生穂漁港において、水深が海図記載より約0.5～1m減少している。また、水中障害物（物体：不明、海底からの高さ約1m）が存在している。

- 1 水深減少  
 区域 下記2地点を結ぶ線上  
 (1) 34-26-50.9N 134-55-14.1E  
 (2) 34-26-52.1N 134-55-15.9E

2 水中障害物  
 位置 (3) 34-26-50.0N 134-55-16.9E  
 海図 W 6 9  
 出所 五本部海洋情報部



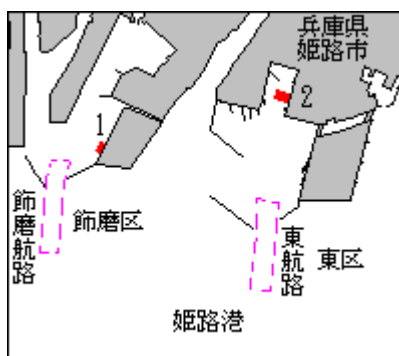
24年364項 姫路港 - 東区、第1区 重量物荷役作業

関西電力姫路第2発電所前面海域において、起重機船による重量物荷役作業が実施される。  
 期間 平成24年4月18日（予備日19日）日出～日没  
 区域 34-46.4N 134-41.2E 付近  
 備考 起重機船のアンカー位置を示す橙色浮標が設置される  
 作業中は警戒船が配備される  
 海図 W 1 3 4 A  
 出所 姫路港長



24年365項 姫路港 - 東区及び飾磨区 重量物荷役作業

中島岸壁及び関西電力姫路第2発電所前面海域において、起重機船による重量物荷役作業が実施される。  
 期間 平成24年4月19日（予備日20日、21日）日出～日没  
 区域 下記2地点付近  
 (1) 34-46.0N 134-39.5E  
 (2) 34-46.4N 134-41.2E  
 備考 起重機船のアンカー位置を示す橙色浮標が設置される  
 作業中は警戒船が配備される  
 海図 W 1 3 4 A - W 1 3 4 B (J P 共)  
 出所 姫路港長



## 24年366項 家島諸島 - 家島港 護岸改修工事

五管区水路通報23年50号1180項削除

家島港において、潜水土・クレーン付台船等による護岸改修工事が期間を延長して実施されている。

期 間 平成24年5月31日まで

区 域 34-40-30N 134-31-55E 付近

備 考 ガット船による作業時、ガット船のアンカー位置を示す橙色球形浮標が設置される  
作業中は警戒船が配備される

海 図 W1113

出 所 五本部海洋情報部



## 24年367項 四国南岸 - 日和佐港 灯台復旧等（予告）

五管区水路通報23年36号795項関連

台風により灯塔の上部が崩壊した日和佐港一文字堤東灯台(灯台表第1巻3008)(33-43.8N 134-32.6E)が、光達距離及び灯高を変更のうえ復旧する。

予定日 平成24年4月23日

光達距離 新) 5.0海里

旧) 5.5海里

灯 高 新) 15m

旧) 14m

海 図 W1459

出 所 五本部交通部



## 24年368項 四国南岸 - 室戸岬東方 浮魚礁施設灯一時撤去

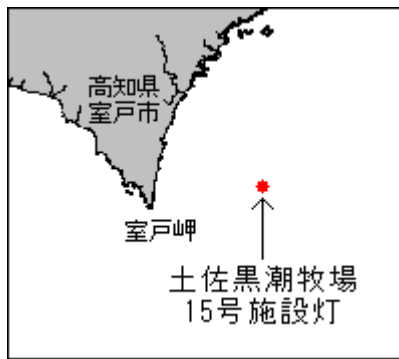
五管区水路通報24年14号353項削除

土佐黒潮牧場15号施設灯(灯台表第1巻3026.1)(33-17.2N 134-29.2E)は一時撤去される。

予定日 平成24年4月14日(荒天順延)

海 図 W77(JP共) - W108(JP共)

出 所 五本部交通部



## 24年369項 四国南岸 - 宿毛湾港付近 小型船舶実技講習

大島南方において、小型船舶実技講習が実施される。

期間 平成24年4月24日～5月1日（予備日2日、3日）0800～1800

区域 32-54.5N 132-41.9E 付近

備考 上記区域内にコースを示す浮標が3基設置される

海図 W 1 2 3 7 (分図「宿毛湾港」共)

出所 宿毛海上保安署

