



五管区水路通報第18号

439項 - 469項

平成24年5月11日

本通報に使用している経度、緯度は世界測地系(WGS-84)に基づいています。

第 439項	紀伊水道南方		射撃訓練等
第 440項	四国南岸	足摺岬南方	照明弾投下訓練
第 441項	本州南岸	潮岬南方	水路測量
第 442項	本州南岸	宇久井港	灯台光達距離変更(予告)
第 443項	本州南岸	田辺港南西方、鉛山湾	突堤復旧工事終了
第 444項	本州南岸	田辺港、第1区	灯台光達距離等変更
第 445項	本州南岸	日高港南東方	灯台光達距離変更(予告)
第 446項	大阪湾		救難訓練
第 447項	阪神港	堺泉北区、第3区	灯標設置等
第 448項	阪神港	大阪区、第2区	防潮堤補強工事
第 449項	阪神港	神戸区、第1区	操船訓練
第 450項	阪神港	神戸区、第4区	ヨットレース
第 451項	阪神港	神戸区、第6区	潜水作業
第 452項	阪神港	神戸区付近	ヨットレース
第 453項	淡路島	岩屋港付近	導流堤築造工事
第 454項	淡路島	浦港南方	灯浮標等復旧
第 455項	淡路島	由良港	消波ブロック据付工事
第 456項	淡路島	沼島	灯台光達距離変更(予告)
第 457項	明石海峡	明石港	物揚場等築造工事
第 458項	姫路港	飾磨区、第1区	岸壁補修工事
第 459項	相生港		ヨットレース
第 460項	家島諸島	家島港	護岸改修工事終了
第 461項	淡路島	富島港	栈橋撤去工事
第 462項	紀伊水道	今切港	架橋築造工事
第 463項	本州南岸	伊島西南西方	救難訓練
第 464項	四国南岸	日和佐港	灯台復旧
第 465項	四国南岸	室戸岬東方	浮魚礁施設灯一時撤去
第 466項	四国南岸	井ノ岬	灯台光達距離変更(予告)
第 467項	四国南岸	足摺岬北方	灯台光達距離変更(予告)
第 468項	四国南岸	足摺岬付近	灯台光達距離変更(予告)
第 469項	四国南岸	足摺岬付近	船舶通航信号所一時業務休止

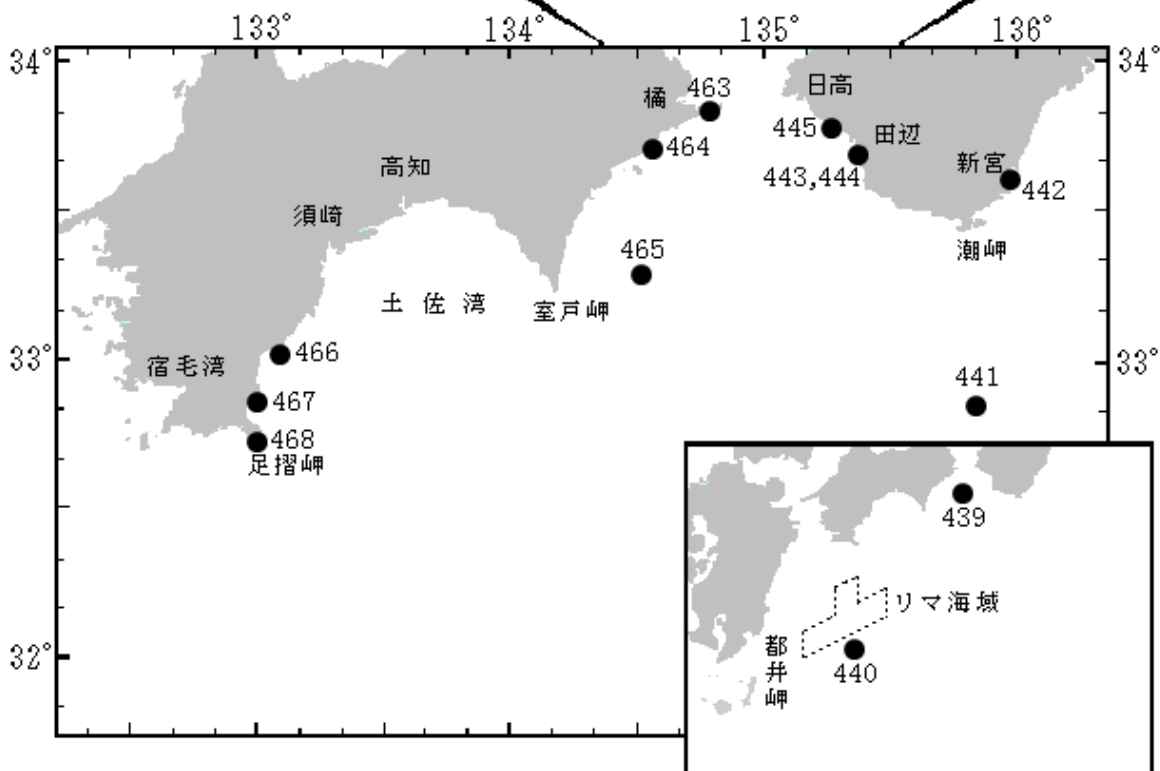
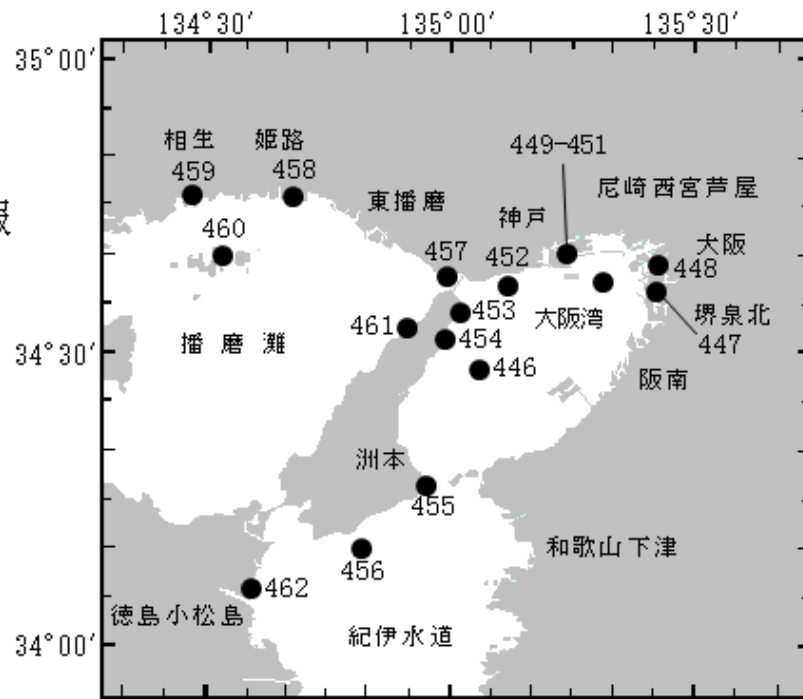
海図の改補(小改正)のお知らせ(海上保安庁水路通報第18号(平成24年5月4日発行)掲載分)

海 域	改正内容	該当海図	項 数	五管区水路通報の 項数
今切港	灯設置	W1214	365	24年14号351項

五管区水路通報

第18号

索引図



※項数は、太平洋で実施される訓練から先に付与します。

五管区水路通報に関するお問合せはこちらまで
〒650-8551 神戸市中央区波止場町1-1
第五管区海上保安本部海洋情報部監理課情報係
TEL:078-391-6651(内線2515、2516)
FAX:078-332-6307(自動受信)

五管区水路通報提供サービス
FAX:078-332-6307……最新号(ポーリング受信方式)
インターネット: URL <http://www1.kaiho.mlit.go.jp/KAN5/tuho/tuho2.htm>

24年439項 紀伊水道南方 射撃訓練等

蒲生田岬南方において、巡視船による射撃訓練及び照明弾発射訓練が実施される。

期間 平成24年5月21日（予備日22日）0800～1700
区域 33-29.6N 134-48.8Eを中心とする半径5海里の円内海域
備考 巡視船は「NE4」及び「UY」旗を掲揚、紅色閃光灯を点灯
海図 W77（JP共）
出所 徳島海上保安部

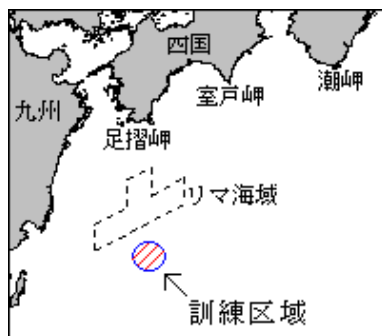


24年440項 四国南岸 - 足摺岬南方 照明弾投下訓練

五管区水路通報24年17号404項削除

足摺岬南方において、自衛隊航空機による照明弾投下訓練が実施される。

期間 平成24年5月17日（予備日18日）1700～2100
区域 31-00N 133-00Eを中心とする半径10海里の円内海域
海図 W157
出所 海上自衛隊第31航空群



24年441項 本州南岸 - 潮岬南方 水路測量

研究船「みらい」(8,687総トン)による水路測量が実施される。

期間 平成24年5月14日～30日
区域 下記3地点を結ぶ線上
(1) 32-38.7N 135-07.1E
(2) 32-49.8N 136-09.6E
(3) 33-09.9N 136-39.6E

備考 研究船は白紅白の燕尾旗を掲揚
海図 W1072
出所 海上保安庁海洋情報部



24年442項 本州南岸 - 宇久井港 灯台光達距離変更（予告）

宇久井駒埼灯台(灯台表第1巻2874)(33-39.0N 135-58.8E)の光達距離が変更される。

予定日 平成24年5月23日

光達距離 新) 7.5海里

旧) 12.5海里

海図 W46(分図「新宮港及付近」)

出所 五本部交通部



24年443項 本州南岸 - 田辺港南西方、鉛山湾 突堤復旧工事終了

五管区水路通報24年12号299項削除

白良浜における突堤復旧工事は終了した。

海図 W74

出所 五本部海洋情報部

24年444項 本州南岸 - 田辺港、第1区 灯台光達距離等変更

五管区水路通報24年17号409項削除

田辺港文里第2防波堤灯台(灯台表第1巻2932)(33-42.9N 135-23.6E)の光達距離及び灯高が変更された。

光達距離 新) 閃光 3.5海里 不動光 1.0海里

旧) 閃光 7.5海里 不動光 3.5海里

灯高 新) 12m

旧) 11m

海図 W74

出所 田辺海上保安部



24年445項 本州南岸 - 日高港南東方 灯台光達距離変更（予告）

印南港東防波堤灯台(灯台表第1巻2936)(33-48.7N 135-13.0E)の光達距離が変更される。

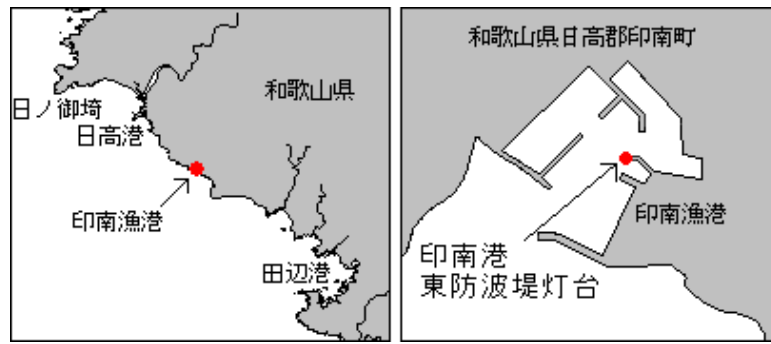
予定日 平成24年5月22日

光達距離 新) 3.5海里

旧) 7.5海里

海図 W77(JP共)

出所 五本部交通部



24年446項 大阪湾 救難訓練

大阪湾において、巡視船及び航空機による救難訓練が実施される。

期間 平成24年5月11日、14日0900～1300、22日1600～2100

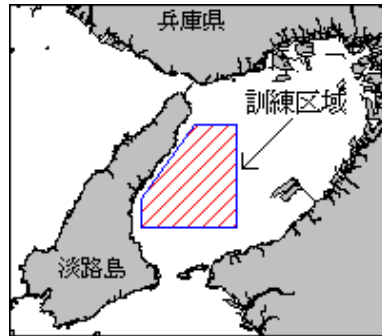
区域 下記5地点により囲まれる区域

- (1) 34-33.0N 135-02.0E
- (2) 34-33.0N 135-07.5E
- (3) 34-22.0N 135-07.5E
- (4) 34-22.0N 134-55.0E
- (5) 34-25.0N 134-55.0E

備考 巡視船は「UY」旗を掲揚
荒天等により、訓練が中止される場合がある

海図 W150A(JP共)

出所 関西空港海上保安航空基地



24年447項 阪神港 - 堺泉北区、第3区 灯標設置等

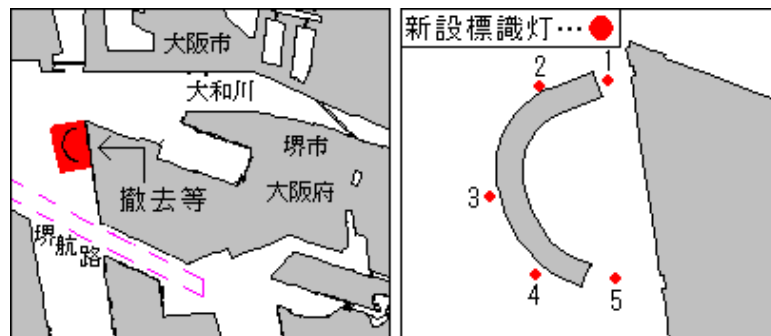
堺航路北方において、海図記載の干潟区域を明示する全ての標識灯(10基)及び灯浮標(10基)が撤去され、新たに黄色標識灯が設置された。

位置 下記5地点

- (1) 34-36-15.2N 135-25-23.5E
- (2) 34-36-15.0N 135-25-18.0E
- (3) 34-36-07.8N 135-25-14.1E
- (4) 34-36-02.7N 135-25-17.7E
- (5) 34-36-02.5N 135-25-24.1E

海図 W1146(JP共)

出所 五本部海洋情報部



24年448項 阪神港 - 大阪区、第2区 防潮堤補強工事

安治川において、クレーン付台船による防潮堤補強工事が実施されている。

期間 平成24年8月31日まで 日出～日没（一部夜間作業あり）
区域 34-39-59N 135-26-25E 付近
備考 上記区域内に汚濁防止膜及び明示用の黄色灯付浮標が設置される
作業中は警戒船が配備される
海図 W123(JP共)
出所 阪神港長



24年449項 阪神港 - 神戸区、第1区 操船訓練

新港第1突堤前面海域において、巡視船等による操船訓練が実施される。

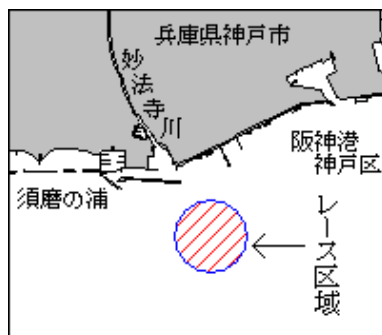
期間 平成24年5月23日1300～1600、24日0830～1130
区域 34-40-52N 135-11-42E 付近
備考 巡視船は「UY」旗を掲揚
上記区域内に球形浮標が2基設置される
訓練中は警戒船が配備される
海図 W101A(JP共) - W101B(JP共)
出所 阪神港長



24年450項 阪神港 - 神戸区、第4区 ヨットレース

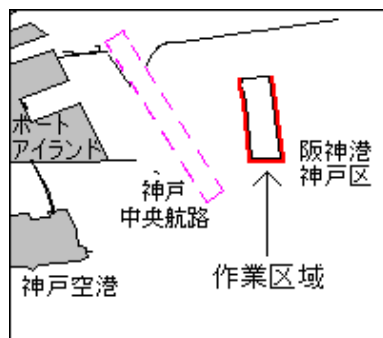
須磨沖において、ディンギーヨット(約20隻)によるヨットレースが実施される。

期間 平成24年5月13日 1000～日没
区域 34-38-10N 135-08-23E付近を中心とする半径300mの円内海域
備考 上記区域内にコースを示す浮標が3基設置される
レース中は警戒船が配備される
海図 W101B(JP共)
出所 阪神港長



24年451項 阪神港 - 神戸区、第6区 潜水作業

神戸沖埋立処分場周辺護岸部において、潜水士による海中生物調査が実施される。
期間 平成24年5月26日、27日（予備日6月2日、3日、9日、10日）日出～日没
区域 神戸沖埋立処分場周辺（付図参照）
備考 作業中は警戒船が配備される
海図 W101A（JP共）
出所 阪神港長



24年452項 阪神港 - 神戸区付近 ヨットレース

須磨沖において、クルーザーヨット（約15隻）によるヨットレースが実施される。
期間 平成24年5月20日 0930～1330
区域 下記3地点を結ぶ線上付近
(1) 34-38.0N 135-07.8E
(2) 34-37.2N 135-04.8E
(3) 34-37.0N 135-07.3E
備考 上記各地点にコースを示す橙色俵型浮標が設置される
レース中は警戒船が配備される
海図 W101B（JP共） - W131（JP共）
出所 神戸海上保安部



24年453項 淡路島 - 岩屋港付近 導流堤築造工事

鵜崎北方において、潜水士・起重機船等による導流堤築造工事が実施されている。
期間 平成24年9月20日まで（予備日9月21日～30日）日出～日没
区域 34-35-00N 135-01-22E 付近
備考 作業船のアンカー位置を示す橙色球形浮標が設置される
作業中は警戒船が配備される
海図 W131（JP共）
出所 神戸海上保安部



24年454項 淡路島 - 浦港南方 灯浮標等復旧

五管区水路通報23年44号1023項削除

一時撤去中であった下記浮標及び灯浮標は復旧された。

- 名称 (1) 仮屋磁気測定所前A灯浮標(灯台表第1巻3702)(34-31.9N 135-00.2E)
(2) 仮屋磁気測定所前B浮標(灯台表第1巻3703)(34-31.8N 135-00.1E)
(3) 仮屋磁気測定所前D灯浮標(灯台表第1巻3705)(34-31.6N 134-59.9E)
(4) 仮屋磁気測定所前G灯浮標(灯台表第1巻3708)(34-31.9N 135-00.1E)

海図 W131(JP共)
出所 神戸海上保安部



24年455項 淡路島 - 由良港 消波ブロック据付工事

成ヶ島北西方において、潜水士・ガット船等による消波ブロック据付工事が実施されている。

期間 平成24年7月31日まで(予備日8月1日~31日) 日出~日没

区域 34-17-59N 134-56-38E 付近

備考 作業船のアンカーワイヤーの海面下10mの位置を示す黄色俵型浮標が設置される
作業中は警戒船が配備される

海図 W1149(由良港)
出所 神戸海上保安部



24年456項 淡路島 - 沼島 灯台光達距離変更(予告)

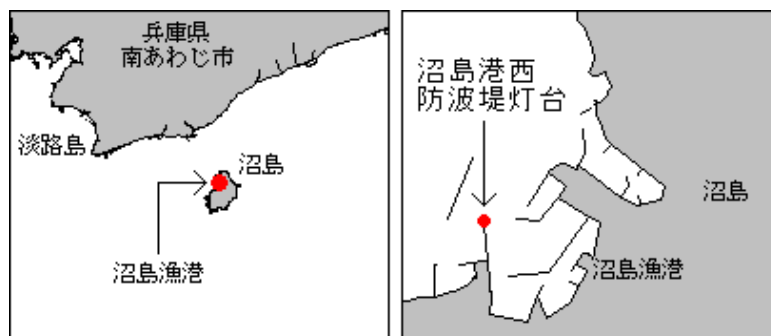
沼島港西防波堤灯台(灯台表第1巻3462)(34-10.2N 134-49.0E)の光達距離が変更される。

予定日 平成24年5月25日

光達距離 新) 閃光 5.0海里 不動光 2.0海里

旧) 閃光 7.5海里 不動光 3.5海里

海図 W150C(JP共)
出所 五本部交通部



24年457項 明石海峡 - 明石港 物揚場等築造工事

西外港泊地において、潜土工・クレーン付台船等による物揚場及び船揚場の築造工事が実施される。

期間 平成24年5月15日～9月15日（日曜日を除く、予備日9月16日～30日）日出～日没
区域 34-38-29N 134-59-15E 付近
備考 工事区域内に汚濁防止膜及び明示用の黄色灯付浮標が設置される
作業中は警戒船が配備される
海図 W1217（明石港）
出所 神戸海上保安部



24年458項 姫路港 - 飾磨区、第1区 岸壁補修工事

船場川岸壁前面において、潜土工・ガット船による岸壁補修工事が実施されている。

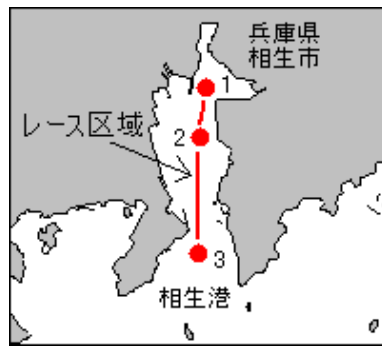
期間 平成24年9月9日まで（予備日9月10日～24日）日出～日没
区域 34-46-56N 134-39-18E 付近
備考 岸壁前面に作業用足場及び明示用の黄色標識灯が設置される場合がある
ガット船のアンカー位置を示す浮標が設置される
作業中は警戒船が配備される
海図 W134B（JP共）
出所 姫路港長



24年459項 相生港 ヨットレース

相生港において、ヨットレースが実施される。

期間 平成24年5月20日 0800～1500
区域 下記3地点を結ぶ線上付近
(1) 34-47-10N 134-28-05E
(2) 34-46-41N 134-28-02E
(3) 34-45-36N 134-28-00E
備考 上記3地点にコースを示す黄色円錐形浮標が設置される
レース中は警戒船が配備される
海図 W111（相生港）
出所 姫路海上保安部



24年460項 家島諸島 - 家島港 護岸改修工事終了

五管区水路通報24年15号366項削除
 家島港における護岸改修工事は終了した。
 海図 W1113
 出所 五本部海洋情報部

24年461項 淡路島 - 富島港 棧橋撤去工事

富島港において、潜水士・起重機船による棧橋撤去工事が実施されている。
 期間 平成24年6月20日まで 日出～日没
 区域 34-32.9N 134-55.8E 付近
 備考 起重機船のアンカー位置を示す黄色球形浮標が設置される
 作業中は警戒船が配備される
 海図 W131(JP共) - W150B
 出所 神戸海上保安部



24年462項 紀伊水道 - 今切港 架橋築造工事

加賀須野橋付近において、架橋築造工事が実施されている。
 期間 平成25年3月25日まで(予備日を含む) 日出～日没
 区域 34-07-51N 134-34-36E 付近
 備考 上記区域内に作業台船が設置される
 作業中は警戒船が配備される
 海図 W1214
 出所 徳島海上保安部



24年463項 本州南岸 - 伊島西南西方 救難訓練

蒲生田岬東方において、航空機による救難訓練が実施される。

期間 平成24年5月25日、28日 1000～1230

区域 下記4地点により囲まれる区域

(1) 33-50.0N 134-48.0E

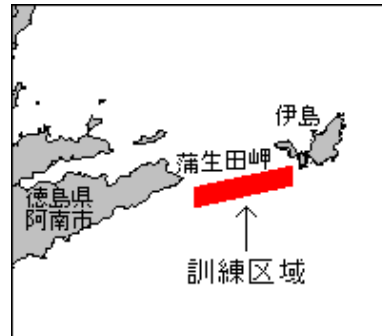
(2) 33-54.0N 134-48.0E

(3) 33-49.8N 134-45.3E

(4) 33-49.4N 134-45.3E

海図 W1104

出所 関西空港海上保安航空基地



24年464項 四国南岸 - 日和佐港 灯台復旧

五管区水路通報24年17号437項削除

台風により灯塔の上部が崩壊した日和佐港一文字堤東灯台(灯台表第1巻3008)(33-43.8N 134-32.6E)は、塗色及び構造、灯高を変更のうえ復旧された。

塗色及び構造 灰白色 やぐら形(鉄造)

灯高 11m

海図 W1459

出所 徳島海上保安部



24年465項 四国南岸 - 室戸岬東方 浮魚礁施設灯一時撤去

五管区水路通報24年16号393項削除

土佐黒潮牧場15号施設灯(灯台表第1巻3026.1)(33-17.2N 134-29.2E)は一時撤去された。

備考 復旧予定日は未定

海図 W77(JP共) - W108(JP共)

出所 五本部交通部



24年466項 四国南岸 - 井ノ岬 灯台光達距離変更(予告)

井ノ岬灯台(灯台表第1巻3084)(33-01.5N 133-05.7E)の光達距離が変更される。

予定日 平成24年5月30日

光達距離 新) 7.5海里

旧) 12.5海里

海図 W108(JP共)

出所 五本部交通部



24年467項 四国南岸 - 足摺岬北方 布崎灯台光達距離変更(予告)

布崎灯台(灯台表第1巻3095)(32-51.8N 132-59.6E)の光達距離が変更される。

予定日 平成24年5月23日

光達距離 新) 7.5海里

旧) 12.5海里

海図 W108(JP共)

出所 五本部交通部



24年468項 四国南岸 - 足摺岬付近 伊佐港防波堤灯台光達距離変更(予告)

伊佐港防波堤灯台(灯台表第1巻3102.7)(32-43.4N 133-00.5E)の光達距離が変更される。

予定日 平成24年5月31日

光達距離 新) 5.0海里

旧) 7.5海里

海図 W108(JP共)

出所 五本部交通部



24年469項 四国南岸 - 足摺岬付近 船舶通航信号所一時業務休止

江崎船舶通航信号所(呼出名称：おおさかマーチス、灯台表第1巻8109.7)が運用する、AIS土佐沖ノ島送受信所(32-42.3N 132-32.6E)を使用して行う情報提供業務が一時休止される。

期 間 平成24年5月25日 0000～0200のうち10分間

出 所 五本部交通部
