



五管区水路通報第27号

652項 - 676項

平成24年7月13日

本通報に使用している経度、緯度は世界測地系(WGS-84)に基づいています。

第 652項	和歌山下津港	海南区、第2区及び付近	花火大会
第 653項	和歌山下津港	外港	ヨットレース
第 654項	大阪湾	大川港北東方	養殖施設撤去作業
第 655項	阪南港	第2区	航泊禁止
第 656項	阪神港		船舶通航信号所一時業務休止
第 657項	阪神港	堺泉北区、第6区	掘下げ作業
第 658項	阪神港	大阪区、第3区	護岸改修工事
第 659項	阪神港	尼崎西宮芦屋区、第2区	ボートレース
第 660項	阪神港	神戸区、第1区	重量物荷役作業
第 661項	阪神港	神戸区、第1区	潜水作業
第 662項	阪神港	神戸区、第1区	潜水作業
第 663項	阪神港	神戸区、第4区	ヨットレース
第 664項	阪神港	神戸区、第5区	救助訓練
第 665項	明石海峡及び付近		水路測量
第 666項	淡路島	岩屋港付近	小型船舶実技講習
第 667項	明石海峡	明石港	灯台について
第 668項	赤穂港及び付近		灯浮標交換作業
第 669項	家島諸島	院下島北西方	灯浮標交換作業
第 670項	家島諸島	坊勢島	物揚場築造工事
第 671項	淡路島	湊港北東方	潜堤完成
第 672項	紀伊水道	橘港	灯標一時変更
第 673項	四国南岸	宿毛湾南方	海底電力線点検作業
第 674項	四国南岸	宿毛湾港付近	小型船舶実技講習
第 675項	四国南方		海洋調査
第 676項			気象情報の提供一時休止

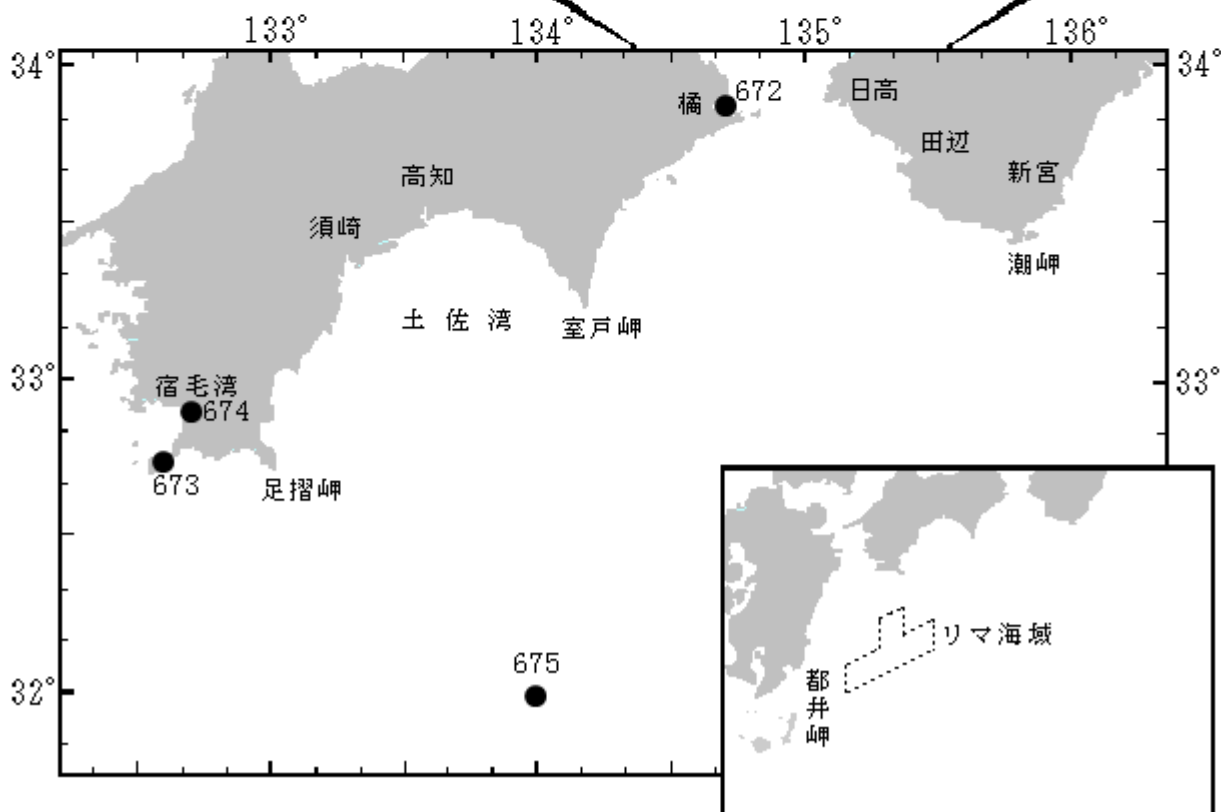
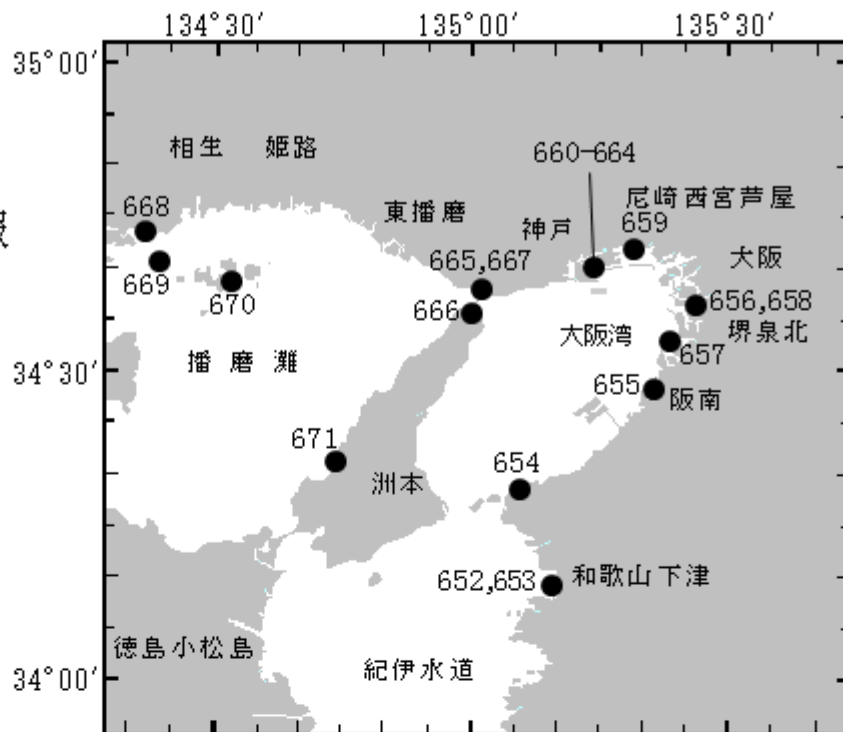
[海図の改補\(小改正\)のお知らせ\(海上保安庁水路通報第27号\(平成24年7月6日発行\)掲載分\)](#)

海 域	改正内容	該当海図	項 数	五管区水路通報の 項数
足摺岬北方	灯台光達距離変更	W108(JP共)-W157	533	24年21号531項
足摺岬付近	灯台光達距離変更	W108(JP共)-W1220(JP共)	534	24年21号532項
足摺岬北方	灯台光達距離変更	W108(JP共)-W1220(JP共)-W157	535	24年20号505項

五管区水路通報

第27号

索引図



※項数は、太平洋で実施される訓練から先に付与します。

五管区水路通報に関するお問合せはこちらまで
〒650-8551 神戸市中央区波止場町1-1
第五管区海上保安本部海洋情報部監理課情報係
TEL:078-391-6651(内線2515、2516)
FAX:078-332-6307(自動受信)

五管区水路通報提供サービス
FAX: 078-332-6307……最新号(ポーリング受信方式)
インターネット: URL <http://www1.kaiho.mlit.go.jp/KAN5/tuho/tuho2.htm>

24年652項 和歌山下津港 - 海南区、第2区及び付近 花火大会

和歌山マリーナシティ付近において、花火大会が実施される。

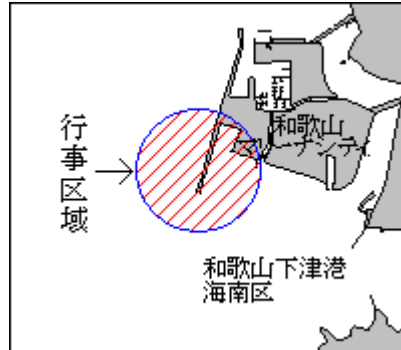
期間 平成24年7月15日 1900～2100のうち約10分間

区域 34-09.1N 135-10.4E 付近

備考 上記区域明示用の黄色灯付浮標が8基設置される
行事中は警戒船が配備される

海図 W1145

出所 和歌山下津港長



24年653項 和歌山下津港 - 外港 ヨットレース

和歌浦湾において、クルーザーヨット（15隻）によるヨットレースが実施される。

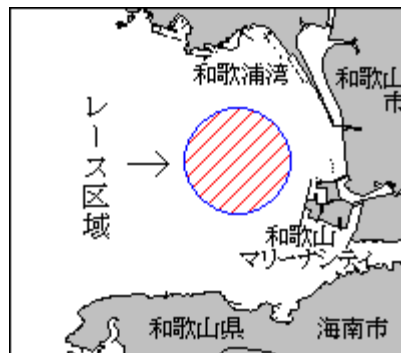
期間 平成24年7月29日 1000～1530

区域 34-09-48N 135-09-30Eを中心とする半径1000mの円内海域

備考 上記区域内にコースを示す橙色円筒形浮標が3基設置される
レース中は警戒船が配備される

海図 W1145

出所 和歌山下津港長



24年654項 大阪湾 - 大川港北東方 養殖施設撤去作業

明神埼西方において、クレーン付台船による定置網及び明示用の灯付浮標等の撤去作業が実施される。

期間 平成24年7月20日～28日

区域 34-18.7N 135-05.3E 付近

備考 作業中は警戒船が配備される

海図 W1143 - W150A(JP共)

出所 和歌山海上保安部



24年655項 阪南港 - 第2区 航泊禁止

地蔵浜地先において、花火大会の実施に伴い一般船舶の航泊が禁止される。
(花火大会従事船舶及び阪南港長が許可した船舶を除く。)

期間 平成24年7月28日 1800～2130

区域 (1)(2)、(3)(4)をそれぞれ結ぶ線及び陸岸により囲まれる区域
 (1) 34-28-20N 135-21-46E(岸線角)
 (2) 34-28-26N 135-21-35E(岸線上)
 (3) 34-27-57N 135-21-03E(岸線角)
 (4) 34-27-45N 135-21-11E(防波堤先端)

備考 上記区域明示用の黄色灯付浮標が5基設置される
 荒天等により行事が中止された場合は航泊禁止は実施されない
 行事中は警戒船が配備される

海図 W1141(JP共)

出所 阪南港長公示第1号(24.6.28)



24年656項 阪神港 船舶通航信号所一時業務休止

施設調査に伴い、大阪船舶通航信号所(灯台表第1巻8108)(34-39.2N 135-25.8E)が実施する、レーダーによる船舶の動静を収集し、これに基づく情報提供業務が一時休止される。

期間 平成24年7月17日(予備日18日) 0800～1700

海図 W123(JP共) - W1110(JP共) - W1146(JP共) - W1103(JP共)

出所 五本部交通部

24年657項 阪神港 - 堺泉北区、第6区 掘下げ作業

浜寺航路南方において、クラブ浚渫船による掘下げ作業が実施される。

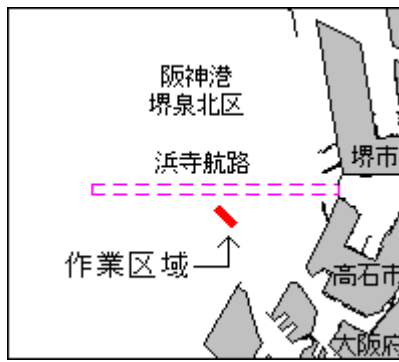
期間 平成24年7月25日～8月15日(予備日8月16日～31日) 日出～日没

区域 下記4地点により囲まれる区域
 (1) 34-32-52.4N 135-22-36.7E
 (2) 34-32-49.3N 135-22-32.7E
 (3) 34-33-04.1N 135-22-16.1E
 (4) 34-33-07.1N 135-22-20.1E

備考 作業中は警戒船が配備される

海図 W1110(JP共)

出所 阪神港長



24年658項 阪神港 - 大阪区、第3区 護岸改修工事

住吉川において、クレーン付台船等による護岸改修工事が実施される。
 期間 平成24年7月17日～31日（予備日8月1日～31日）日出～日没
 区域 34-36-56N 135-27-45E 付近
 備考 作業中は警戒船が配備される
 海図 W1103(JP共) - W150A(JP共)
 出所 阪神港長



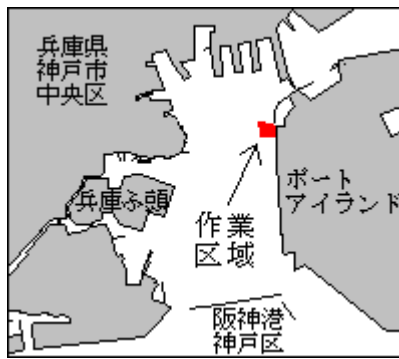
24年659項 阪神港 - 尼崎西宮芦屋区、第2区 ポートレース

芦屋沖地区北側水路において、ドラゴンポートレースが実施される。
 期間 平成24年7月28日、29日 0900～1700
 区域 34-42-50N 135-18-29E 付近
 備考 レース区域を示す浮標が4基設置される
 区域内にコースを示す浮標等が19基設置される
 前日から、区域内に浮棧橋が設置される
 レース中は警戒船が配備される
 海図 W1107(JP共) - W101A(JP共)
 出所 阪神港長



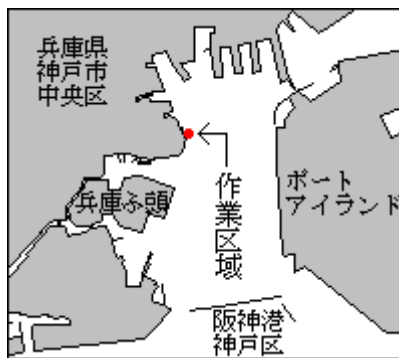
24年660項 阪神港 - 神戸区、第1区 重量物荷役作業

ポートアイランドV岸壁付近において、起重機船による重量物荷役作業が実施される。
 期間 平成24年7月17日（予備日18日～24日）日出～日没
 区域 34-40.4N 135-12.0E 付近
 備考 作業中は警戒船が配備される
 海図 W101A(JP共) - W101B(JP共)
 出所 阪神港長



24年661項 阪神港 - 神戸区、第1区 潜水作業

川崎重工業N0.4ドック前面において、潜水作業が実施される。
 期間 平成24年7月20日（予備日21日～26日）日出～日没
 区域 34-40-24N 135-11-20E 付近
 備考 作業中は警戒船が配備される
 海図 W101A(JP共) - W101B(JP共)
 出所 阪神港長



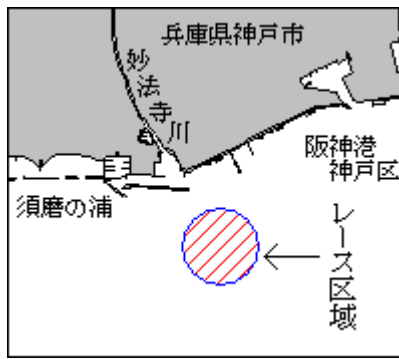
24年662項 阪神港 - 神戸区、第1区 潜水作業

川崎重工業前面海域において、潜水作業が実施される。
 期間 平成24年7月23日、24日（予備日25日～31日 日出～日没）
 区域 34-40-12N 135-11-12E 付近
 備考 作業中は警戒船が配備される
 海図 W101A(JP共) - W101B(JP共)
 出所 阪神港長



24年663項 阪神港 - 神戸区、第4区 ヨットレース

須磨沖において、ディンギーヨット(9隻)によるヨットレースが実施される。
 期間 平成24年7月29日 1000～日没
 区域 34-38-10N 135-08-23E付近を中心とする半径300mの円内海域
 備考 上記区域内にコースを示す橙色俵型浮標が3基設置される
 レース中は警戒船が配備される
 海図 W101B(JP共)
 出所 阪神港長



24年664項 阪神港 - 神戸区、第5区 救助訓練

神戸空港旅客船ターミナル東方において、監視艇による救助訓練が実施される。
 期間 平成24年7月24日 0930～1150、1410～1610（予備日26日1410～1610）
 区域 34-38-26N 135-13-55E 付近
 海図 W101A（JP共）- W101B（JP共）
 出所 阪神港長



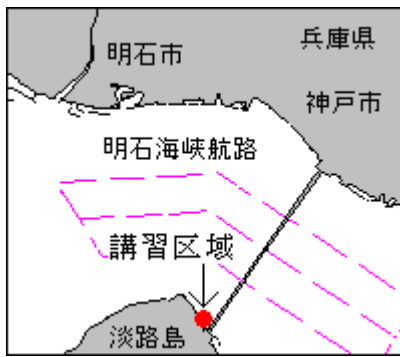
24年665項 明石海峡及び付近 水路測量

明石海峡航路北東方～東播磨港において、水路測量が実施される。
 期間 平成24年7月17日～8月10日のうち10日間
 区域 下記2地点を結ぶ陸岸から沖合1kmまでの区域
 (1) 34-38-05N 135-05-43E(岸線上)
 (2) 34-41-35N 134-53-17E(岸線上)
 備考 測量船は白紅白の燕尾旗を掲揚
 海図 W131（JP共）
 出所 五本部海洋情報部



24年666項 淡路島 - 岩屋港付近 小型船舶実技講習

松帆崎南東方において、小型船舶実技講習が実施される。
 期間 平成24年7月28日、29日（予備日30日～8月4日）0900～1630
 区域 34-36-13N 135-00-29E 付近
 備考 上記区域にコースを示す浮標が6基設置される
 海図 W131（JP共）
 出所 神戸海上保安部



24年667項 明石海峡 - 明石港 灯台について

明石港西外港西防波堤灯台(灯台表第1巻3825)(34-38.4N 134-59.0E)は、改修工事实施に伴い足場が組まれるため、灯塔が見えにくくなっている。

期間 平成24年8月中旬まで
海図 W1217(明石港)
出所 五本部交通部

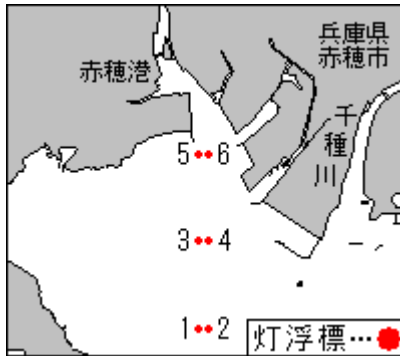


24年668項 赤穂港及び付近 灯浮標交換作業

潜水士・起重機船による灯浮標交換作業が実施される。

期間 平成24年7月24日、25日(予備日26日~28日)日出~日没
名称 1 赤穂第1号灯浮標(灯台表第1巻3891)(34-42.8N 134-21.9E)
2 赤穂第2号灯浮標(灯台表第1巻3892)(34-42.8N 134-22.0E)
3 赤穂第3号灯浮標(灯台表第1巻3893)(34-43.5N 134-21.9E)
4 赤穂第4号灯浮標(灯台表第1巻3894)(34-43.5N 134-22.0E)
5 赤穂第5号灯浮標(灯台表第1巻3895)(34-44.3N 134-21.9E)
6 赤穂第6号灯浮標(灯台表第1巻3896)(34-44.3N 134-22.0E)

備考 作業中は警戒船が配備される
海図 W111(赤穂港) - W1113
出所 姫路海上保安部



24年669項 家島諸島 - 院下島北西方 灯浮標交換作業

潜水士・起重機船による播磨灘北航路第6号灯浮標(灯台表第1巻3817)(34-40.2N 134-24.1E)の交換作業が実施される。

期間 平成24年7月24日(予備日25日~28日)日出~日没
備考 作業中は警戒船が配備される
海図 W1113 - W1114
出所 姫路海上保安部



24年670項 家島諸島 - 坊勢島 物揚場築造工事

坊勢漁港(亀岩地区)において、潜水土・ガット船等による物揚場築造工事が実施される。

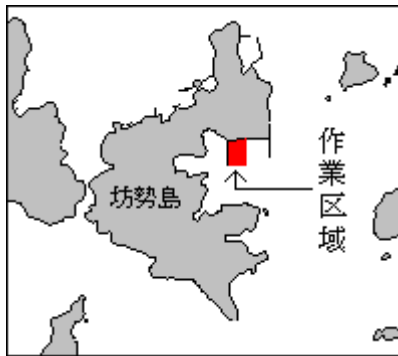
期間 平成24年7月23日～11月5日(予備日を含む)

区域 34-38-56N 134-30-58E 付近

備考 作業中は警戒船が配備される

海図 W1113

出所 五本部海洋情報部



24年671項 淡路島 - 湊港北東方 潜堤完成

五色浜において、潜堤が完成した。

区域 下記2地点を結ぶ線上(幅30m)

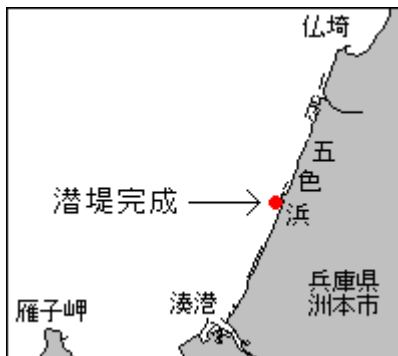
(1) 34-21-15.8N 134-44-25.9E

(2) 34-21-10.8N 134-44-23.6E

備考 上記2地点に、潜堤明示用の黄色標識灯が設置されている

海図 W150B

出所 五本部海洋情報部



24年672項 紀伊水道 - 橘港 灯標一時変更

五管区水路通報24年25号617項削除

橘港電発揚炭バース沖灯標(灯台表第1巻3406.32)(33-51.2N 134-40.0E)は、整備作業に伴い一時撤去され、同位置に灯浮標が設置された。

期間 平成24年9月中旬まで

備考 灯浮標の要目

・塗色及び構造 黄色X形頭標1個付 黄色 やぐら形(鉄造)

・灯質 単閃黄光、毎4秒に1閃光(灯標と同じ)

・光達距離 4海里



2 4 年 6 7 3 項 四国南岸 - 宿毛湾南方 海底電力線点検作業

柏島～沖ノ島間において、無人探査機及び潜水士による海底電力線の点検作業が実施される。

期 間 平成24年7月24日～30日（予備日31日～8月6日）日出～日没

区 域 下記3地点を結ぶ線上付近

(1) 32-44-38.2N 132-33-27.2E

(2) 32-46-29.1N 132-37-56.1E

(3) 32-46-00.4N 132-37-56.1E

備 考 作業中は警戒船が配備される

海 図 W 1 2 2 0 (J P 共)

出 所 宿毛海上保安署



2 4 年 6 7 4 項 四国南岸 - 宿毛湾港付近 小型船舶実技講習

大島南方において、小型船舶実技講習が実施される。

期 間 平成24年7月24日～30日（予備日31日）0800～1800

区 域 32-54.5N 132-41.9E 付近

備 考 上記区域内にコースを示す浮標が3基設置される

海 図 W 1 2 3 7 (分図「宿毛湾港」共)

出 所 宿毛海上保安署



24年675項 四国南方 海洋調査

研究船「白鳳丸」(3,991総トン)による、漂流ブイを投入しての海洋調査が実施される。

期間 平成24年7月30日～8月14日

区域 32-00N 134-00E 付近

標識 灯付浮標及び円筒形浮標が設置される

備考 漂流ブイは24～48時間、漂流する

漂流ブイには、錘等付きの約600mのロープが設置される

海図 W1072

出所 海洋研究開発機構



24年676項 気象情報の提供一時休止

施設整備工事に伴い、下記提供手段による室戸岬灯台(灯台表第1巻3027)(33-14.8N 134-10.6E)で観測している気象情報の提供が一時休止される。

期間 平成24年7月13日 1030～1230

- 提供手段
- 1 室戸岬ディファレンシャルGPS局が行う無線電話による提供
 - 2 徳島海上保安部及び高知海上保安部が行うテレフォンサービスによる提供
 - 3 第五管区海上保安本部、徳島海上保安部、高知海上保安部が行うインターネットホームページによる提供
 - 4 江崎船舶通航信号所が行うAISによる提供
 - 5 室戸岬ディファレンシャルGPS局(メッセージタイプ16)及び江崎ディファレンシャルGPS局(メッセージタイプ16)による提供

出所 五本部交通部
