



# 五管区水路通報第44号

## 1134項－1147項

平成24年11月9日

※本通報に使用している経度、緯度は世界測地系(WGS-84)に基づいています。

第1134項	本州南岸	新宮港付近	灯標設置（予告）
第1135項	和歌山下津港	外港	防波堤築造工事
第1136項	大阪湾	大川港北東方	魚礁設置作業
第1137項	大阪湾南部		防潮堤等改修工事
第1138項	阪神港	神戸区、第4区	小型船舶実技講習
第1139項	阪神港	神戸区、第4区	水路測量
第1140項	明石海峡	明石海峡航路	海上作業
第1141項	淡路島	浦港南方	灯浮標等一時撤去
第1142項	淡路島	津名港	物揚場改修工事
第1143項	淡路島	沼島	護岸補強工事等
第1144項	紀伊水道	今切港	護岸改修工事
第1145項	四国南岸	甲浦港南西方	水路測量
第1146項	四国南岸	室戸岬北西方	灯台廃止（予告）
第1147項	四国南岸	宿毛湾港	防災訓練

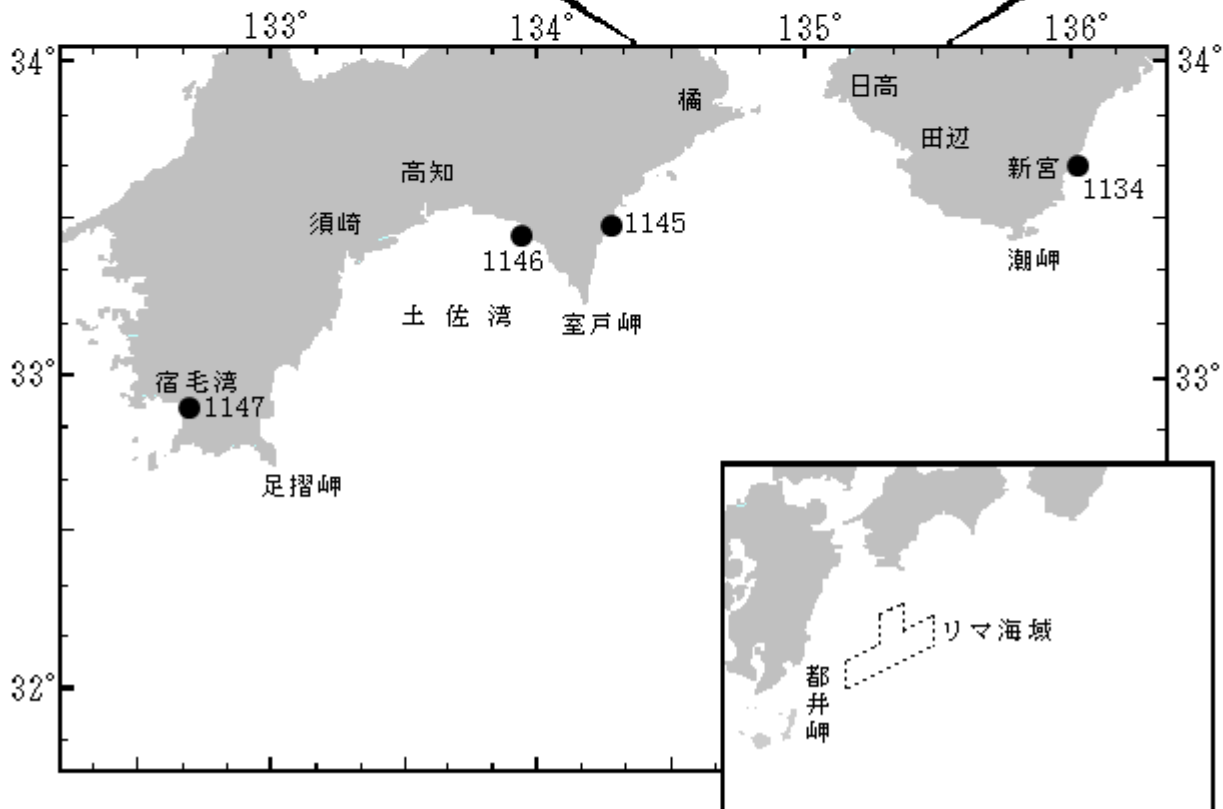
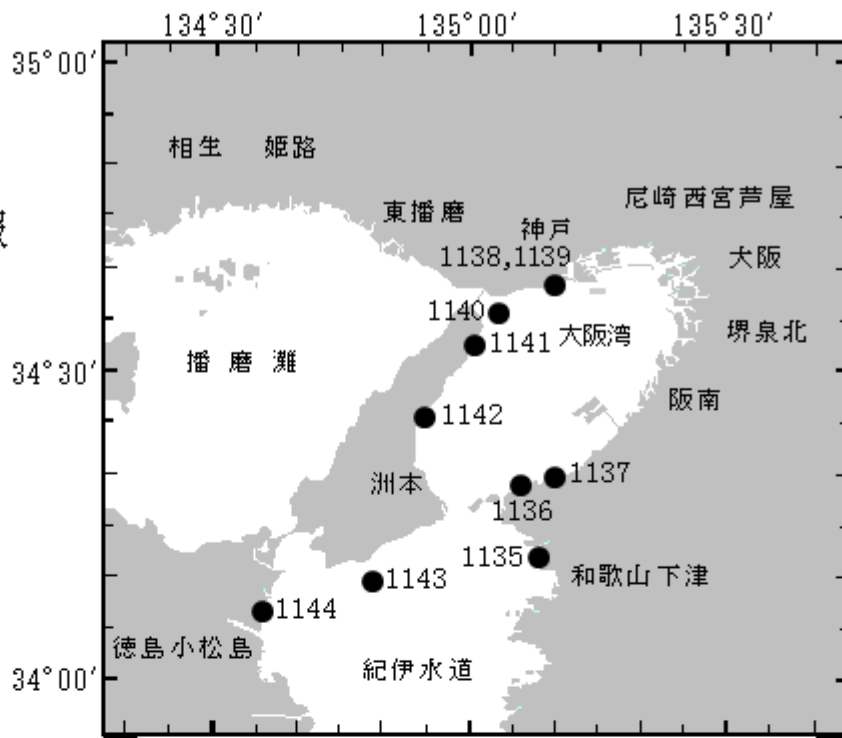
[※海図の改補\(小改正\)のお知らせ\(海上保安庁水路通報第44号\(平成24年11月2日発行\)掲載分\)](#)

海 域	改正内容	該当海図	項 数	五管区水路通報の 項数
日高港	水深等について(補正図)	W77(JP共)	856	-----

五管区水路通報

第44号

索引図



※項数は、太平洋で実施される訓練から先に付与します。

※五管区水路通報に関するお問合せはこちらまで  
〒650-8551 神戸市中央区波止場町1-1  
第五管区海上保安本部海洋情報部監理課情報係  
TEL:078-391-6651(内線2515、2516)  
FAX:078-332-6307(自動受信)

※五管区水路通報提供サービス  
FAX: 078-332-6307.....最新号(ポーリング受信方式)  
インターネット: URL <http://www1.kaiho.mlit.go.jp/KAN5/tuho/tuho2.htm>

★24年1134項 本州南岸 — 新宮港付近 灯標設置（予告）

五管区水路通報24年43号1110項削除

新宮港港口において、灯標が設置される。

予定日 平成24年12月6日

名称 新宮港沖灯標

位置 33-40-27N 135-59-34E

塗色及び構造 黒色円すい形頭標2個（縦掲、両頂点下向き）付 上部黄下部黒塗 塔形

灯質 群急閃白光 毎15秒に6急閃光と1長閃光

光達距離 5.0海里

灯高 6.6m

海図 W46（分図「新宮港及付近」）

出所 五本部交通部



★24年1135項 和歌山下津港 — 外港 防波堤築造工事

五管区水路通報24年26号624項削除

外防波堤北西方において、潜水土・起重機船等による防波堤築造工事が実施されている。

期間 平成25年3月22日まで（予備日を含む）日出～日没

区域 下記6地点により囲まれる区域

(1) 34-12-51.7N 135-07-30.2E

(2) 34-12-45.4N 135-07-28.6E

(3) 34-12-48.6N 135-07-10.3E

(4) 34-12-39.7N 135-07-08.0E

(5) 34-12-42.5N 135-06-52.3E

(6) 34-12-57.7N 135-06-56.2E

備考 作業船のアンカー位置を示す浮標が設置される

作業中は警戒船が配備される

海図 W1150（JP共）

出所 和歌山下津港長



★24年1136項 大阪湾 — 大川港北東方 魚礁設置作業

大川港北東方において、起重機船による魚礁設置作業が実施される。

期間 平成24年11月15日～12月15日（予備日12月16日～31日）日出～日没  
区域 34-18-55N 135-05-29E 付近  
海図 W1143  
出所 関西空港海上保安航空基地



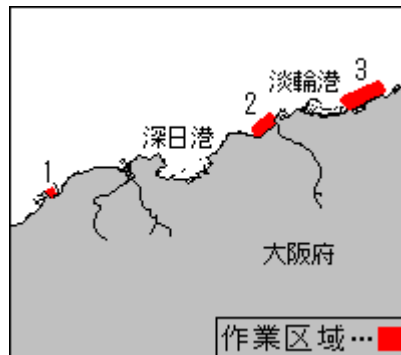
★24年1137項 大阪湾南部 防潮堤等改修工事

深日港西方及び淡輪港付近において、潜水士・クレーン付台船による防潮堤等の改修工事が実施される。

期間 平成24年11月15日～平成25年2月28日（予備日平成25年3月1日～15日）日出～日没  
区域 下記3地点付近  
(1) 34-18-55N 135-05-47E  
(2) 34-20-01N 135-09-53E  
(3) 34-20-30N 135-11-46E

備考 区域内に汚濁防止膜が設置される  
作業中は警戒船が配備される

海図 W1398-W1143  
出所 関西空港海上保安航空基地



★24年1138項 阪神港 — 神戸区、第4区 小型船舶実技講習

五管区水路通報24年42号1090項削除

和田岬西方において、小型船舶実技講習が実施される。

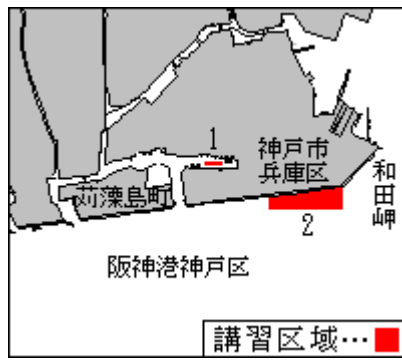
期間 平成24年11月9日、10日、11日、17日、18日、22日～25日  
（予備日15日、16日、29日、30日）0900～日没

区域 下記2地点付近  
(1) 34-39-05N 135-10-12E  
(2) 34-38-54N 135-10-49E

備考 上記(1)地点にコースを示す橙色球形浮標が3基設置される

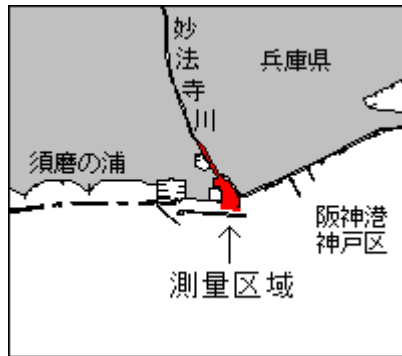
海図 W101A(JP共)-W101B(JP共)

出所 阪神港長



★24年1139項 阪神港 — 神戸区、第4区 水路測量

妙法寺川河口において、水路測量が実施される。  
 期間 平成24年11月17日～25日のうち2日間  
 区域 34-38.5N 135-08.1E 付近  
 備考 測量船は白紅白の燕尾旗を掲揚  
 海図 W101B(JP共)  
 出所 五本部海洋情報部



★24年1140項 明石海峡 — 明石海峡航路 海上作業

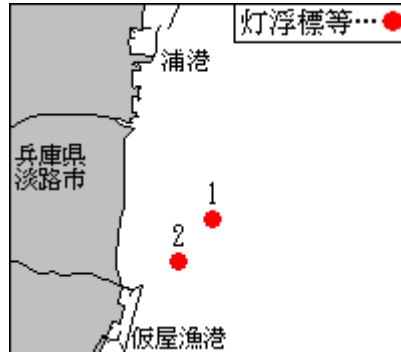
明石海峡航路中央第3号灯浮標(灯台表第1巻3719)(34-36.1N 135-02.9E)において、測量船「うずしお」(30トン)を接舷しての作業が実施される。  
 期間 平成24年11月26日、27日(予備日28日～12月12日)0830～日没  
 備考 上記灯浮標付近において、測量船による潮流観測があわせて実施される  
 測量船は白紅白の燕尾旗を掲揚  
 荒天等により作業日に変更される場合がある  
 海図 W131(JP共)  
 出所 五本部海洋情報部



## ★24年1141項 淡路島 ー 浦港南方 灯浮標等一時撤去

浦港南方において、下記浮標及び灯浮標が一時撤去された。

名称	1 仮屋磁気測定所前B浮標 (灯台表第1巻3703) (34-31.8N 135-00.1E)
	2 仮屋磁気測定所前D灯浮標 (灯台表第1巻3705) (34-31.6N 134-59.9E)
備考	平成25年5月上旬再設置予定
海図	W131(JP共)
出所	神戸海上保安部



## ★24年1142項 淡路島 ー 津名港 物揚場改修工事

五管区水路通報24年38号988項削除

生穂漁港において、潜水士による物揚場改修工事が実施されている。

期間 平成24年11月23日まで (予備日24日～30日) 日出～日没

区域 34-26-53N 134-55-15E 付近

備考 作業中は警戒船が配備される

海図 W69

出所 神戸海上保安部



## ★24年1143項 淡路島 ー 沼島 護岸補強工事等

沼島漁港において、クレーン付台船等による護岸補強工事及び掘下げ工事が実施される。

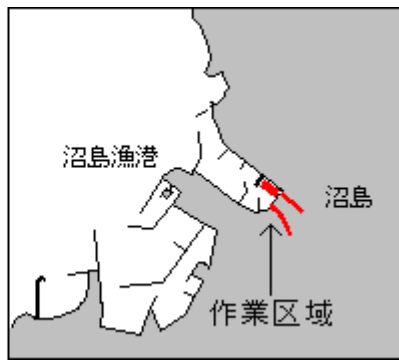
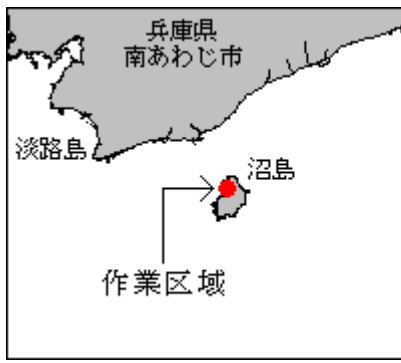
期間 平成24年11月15日～平成25年3月26日 (予備日を含む)

区域 34-10-14N 134-49-18E 付近

備考 作業中は警戒船が配備される

海図 W150C(JP共)

出所 五本部海洋情報部



★24年1144項 紀伊水道 — 今切港 護岸改修工事

今切川において、潜水士・起重機船等による護岸改修工事が実施されている。

期 間 平成25年3月29日まで 日出～日没

区 域 34-07.6N 134-35.3E 付近

備 考 作業区域内に汚濁防止膜及び明示用の黄色灯付浮標が多数設置される  
作業中は警戒船が配備される

海 図 W1214

出 所 徳島海上保安部



★24年1145項 四国南岸 — 甲浦港南西方 水路測量

甲浦港南西方(野根海岸)において、水路測量が実施される。

期 間 平成24年11月20日～12月28日のうち2日間

区 域 33-30.2N 134-16.4E 付近

備 考 測量船は白紅白の燕尾旗を掲揚

海 図 W77(JP共) - W108(JP共)

出 所 五本部海洋情報部



★24年1146項 四国南岸 — 室戸岬北西方 灯台廃止（予告）

唐ノ浜灯台(灯台表第1巻3036) (33-26.6N 133-57.8E)は、廃止される。

予定日 平成24年11月下旬

海図 W108(JP共) - W157

出所 五本部交通部



★24年1147項 四国南岸 — 宿毛湾港 防災訓練

池島岸壁前面海域において、巡視船等による防災訓練が実施される。

期間 平成24年11月21日 1330~1530

区域 32-55-12N 132-40-34Eを中心とする半径500mの南側半円内海域

備考 区域内にオイルフェンスが展張される

訓練中は警戒船が配備される

海図 W1237(分図「宿毛湾港」共)

出所 宿毛海上保安署

