



五管区水路通報第9号

170項－187項

平成25年3月8日

※本通報に使用している経度、緯度は**世界測地系(WGS-84)**に基づいています。

第 170項	紀伊水道南方		射撃訓練
第 171項	本州南岸	串本港	灯台光達距離変更 (予告)
第 172項	和歌山下津港付近		曳航訓練
第 173項	阪南港	第 3 区	水上バイク競技会
第 174項	阪神港	神戸区、第 4 区	灯台光達距離変更
第 175項	阪神港	神戸区、第 5 区	展示放水訓練
第 176項	淡路島	津名港	小型船舶実技講習
第 177項	淡路島	津名港南東方	魚礁設置
第 178項	東播磨港		灯台光達距離等変更
第 179項	姫路港		灯浮標交換作業
第 180項	姫路港	東区、第 2 区	護岸補強工事
第 181項	淡路島	富島港	潜水作業
第 182項	淡路島	郡家港	潜水作業
第 183項	淡路島	都志港北東方	水路測量
第 184項	紀伊水道	今切港	水路測量
第 185項	四国南岸	室戸岬北東方	灯浮標一時撤去
第 186項	四国南岸	高知港	灯台移設等
第 187項	四国南岸	須崎港	防波堤延長工事

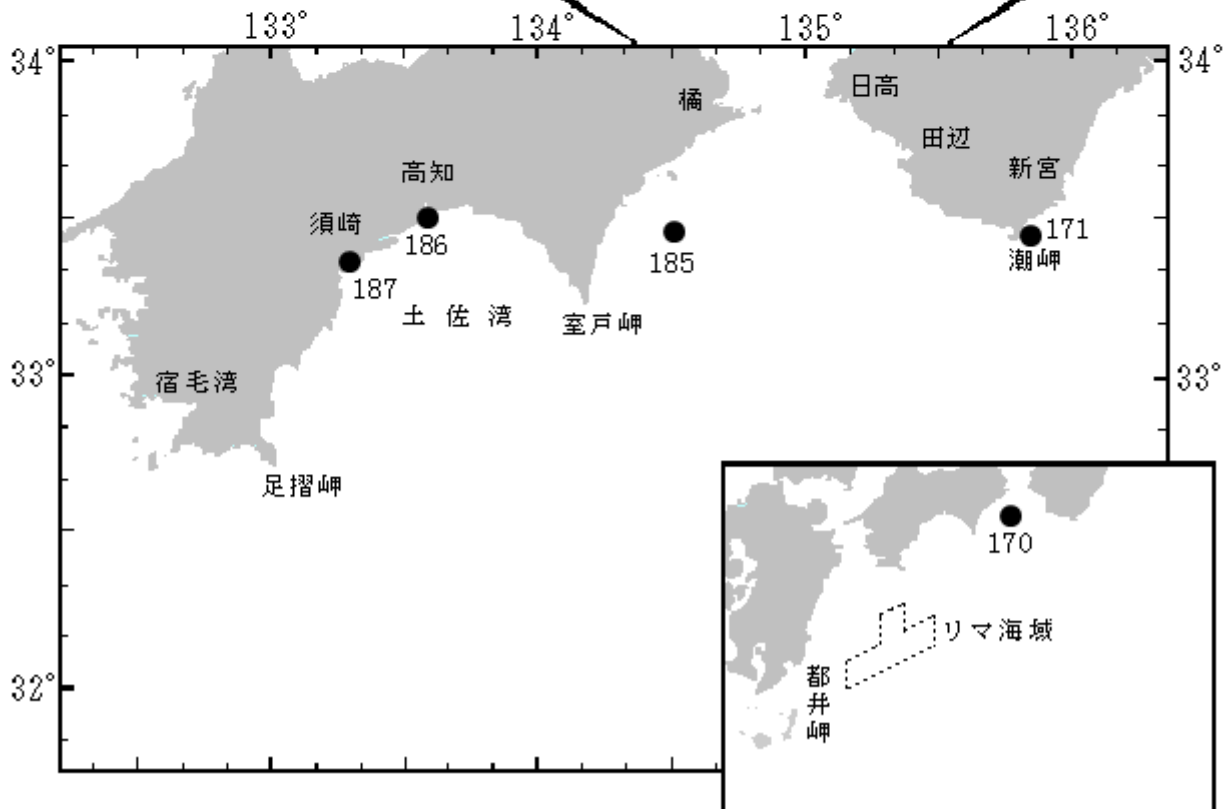
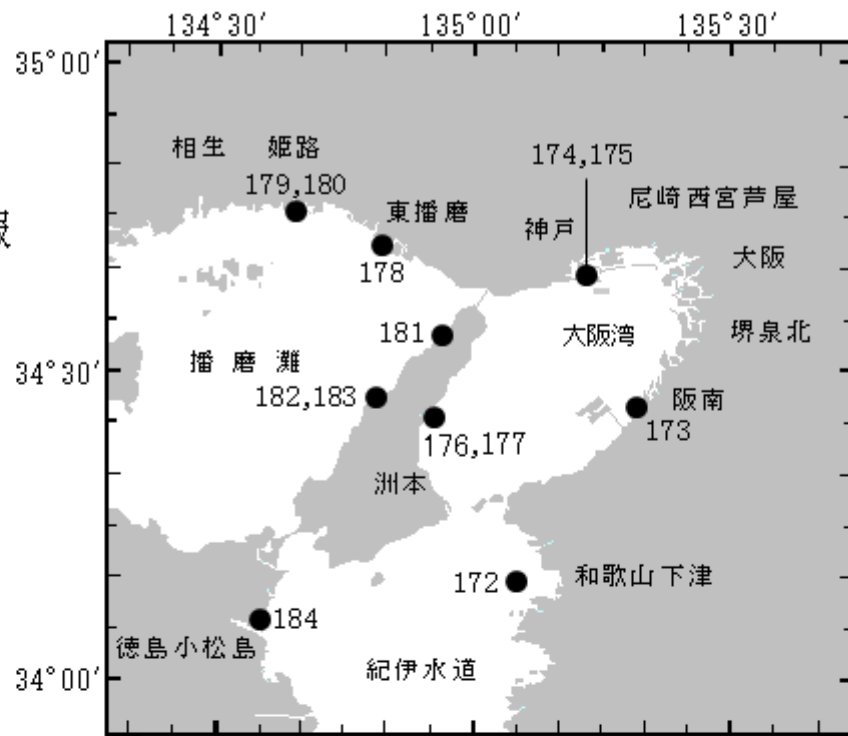
※海図の改補(小改正)のお知らせ(海上保安庁水路通報第8号(平成25年3月1日発行)掲載分)

海 域	改正内容	該当海図	項 数	五管区水路通報の 項数
日高港	水深等について(補正図)	W77(JP共)	139	-----
湯浅湾	水深等について(補正図)	W106(JP共)-W77(JP共)-W100A	140	-----
室戸岬北西方	灯台光達距離変更	W108(JP共)-W77(JP共)-W157-W1072-W210(FW共)	146	24年49号1266項
土佐湾	魚礁設置	W108(JP共)-W157	147	24年46号1200項
土佐湾	灯台灯質変更	W108(JP共)-W157-W1072-W210(FW共)	148	24年48号1252項
宿毛湾及び付近	灯台光達距離等変更	W151(JP共)-W108(JP共)-W1220(JP共)-W157	149	24年46号1201項、 1202項
鳴門海峡	魚礁設置	W112(JP共)-W150(JP共)-W106(JP共)	150	25年1号16項

五管区水路通報

第9号

索引図



※項数は、太平洋で実施される訓練から先に付与します。

※五管区水路通報に関するお問合せはこちらまで
〒650-8551 神戸市中央区波止場町1-1
第五管区海上保安本部海洋情報部監理課情報係
TEL: 078-391-6651 (内線2515、2516)
FAX: 078-332-6307 (自動受信)

※五管区水路通報提供サービス
FAX: 078-332-6307.....最新号(ポーリング受信方式)
インターネット: URL <http://www1.kaiho.mlit.go.jp/KAN5/tuho/tuho2.htm>

★25年170項 紀伊水道南方 射撃訓練

蒲生田岬南方において、自衛隊航空機による水上射撃訓練が実施される。

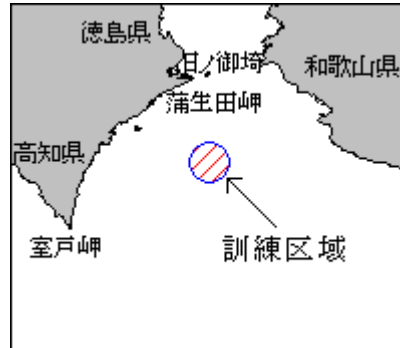
期間 平成25年3月25日、26日（予備日27日）0800～1700

区域 33-30-12N 134-49-50Eを中心とする半径5海里の円内海域

備考 射撃訓練は、射撃海面上に船舶・航空機が存在しないことを確認しながら実施される

海図 W77（JP共）

出所 防衛省海上幕僚監部



★25年171項 本州南岸 一 串本港 灯台光達距離変更（予告）

串本トウジロ鼻灯台（灯台表第1巻2893）（33-27.8N 135-47.9E）の光達距離が変更される。

予定日 平成25年3月18日

光達距離 新) 閃光3.5海里 不動光1.0海里

旧) 閃光7.5海里 不動光3.5海里

海図 W99（分図「串本港」共）

出所 五本部交通部



★25年172項 和歌山下津港付近 曳航訓練

和歌浦湾西方において、巡視船による曳航訓練が実施される。

期間 平成25年3月15日 1430～1630

区域 34-10.0N 135-04.2Eを中心とする半径1海里の円内海域

備考 巡視船は「UY」旗を掲揚

海図 W1143

出所 和歌山海上保安部



★25年173項 阪南港 — 第3区 水上バイク競技会

二色の浜沖において、水上バイクの競技会が実施される。

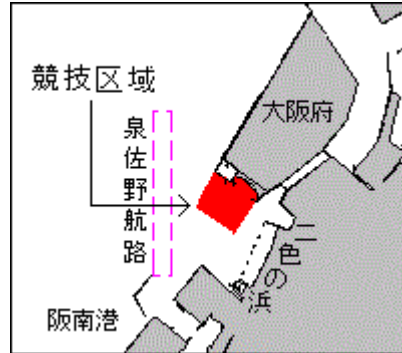
期 間 平成25年3月24日 0900～1500

区 域 34-26-40N 135-19-43E 付近

備 考 当日0700～1600の間、区域内においてコースを示す浮標が設置される
競技中は警戒船が配備される

海 図 W1141(JP共)

出 所 阪南港長



★25年174項 阪神港 — 神戸区、第4区 灯台光達距離変更

五管区水路通報25年7号129項削除

神戸長田防波堤灯台(灯台表第1巻3672)(34-38.7N 135-09.0E)の光達距離が変更された。

光達距離 新) 4.0海里

旧) 5.0海里

海 図 W101B(JP共)ーW131(JP共)ーW1103(JP共)ーW150A(JP共)

W106(JP共)

出 所 神戸海上保安部



★25年175項 阪神港 — 神戸区、第5区 展示放水訓練

第1防波堤付近において、巡視船による展示放水訓練が実施される。

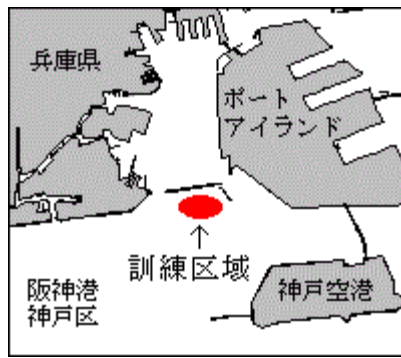
期 間 平成25年3月12日1510～1550のうち約10分間

区 域 34-39.1N 135-11.9E 付近

備 考 巡視船は「UY」旗を掲揚
荒天等により訓練が中止される場合がある

海 図 W101A(JP共)ーW101B(JP共)

出 所 阪神港長



★25年176項 淡路島 — 津名港 小型船舶実技講習

津名港において、小型船舶実技講習が実施される。

期 間 平成25年3月11日～14日（予備日15日～18日）0800～1730

区 域 34-25-39N 134-54-37E 付近

備 考 上記区域にコースを示す橙色球形浮標が3基設置される

海 図 W69

出 所 神戸海上保安部



★25年177項 淡路島 — 津名港南東方 魚礁設置

津名港南東方において、魚礁が設置された。

位 置 34-24-14.1N 134-56-43.3E

備 考 ピラミッド型魚礁及びコンクリート魚礁（海底からの魚礁の高さは最大4.8m）

海 図 W1143-W150A（JP共）-W106（JP共）

出 所 五本部海洋情報部



★25年178項 東播磨港 灯台光達距離等変更

東播磨港高砂西港西防波堤灯台（灯台表第1巻3849）（34-44.4N 134-47.1E）の光達距離及び灯高が変更された。

光達距離 新）5.0海里

旧）9.5海里

灯 高 新）13m

旧）12m

海 図 W107（JP共）-W1113-W150B-W106（JP共）

出 所 姫路海上保安部



★25年179項 姫路港 灯浮標交換作業

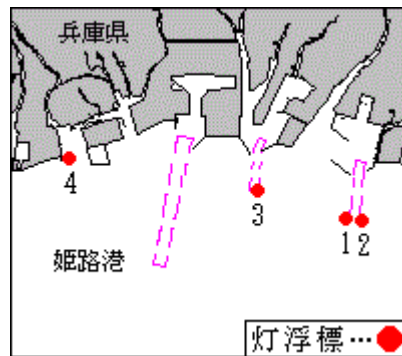
潜水士・起重機船による灯浮標交換作業が実施される。

- 期 間 平成25年3月16日（予備日17日～21日）日出～日没
- 名 称 1 姫路港東航路第1号灯浮標（灯台表第1巻3854）（34-44.7N 134-40.9E）
 2 姫路港東航路第2号灯浮標（灯台表第1巻3855）（34-44.7N 134-41.1E）
 3 飾磨航路第2号灯浮標（灯台表第1巻3860）（34-45.1N 134-39.1E）
 4 網干揖保川口灯浮標（灯台表第1巻3879）（34-45.7N 134-35.3E）

備 考 作業中は警戒船が配備される

海 図 W134A-W134B（JP共）-W1113

出 所 姫路港長



★25年180項 姫路港 ー 東区、第2区 護岸補強工事

妻鹿漁港付近において、潜水士・クレーン付台船による護岸補強工事が実施される。

- 期 間 平成25年3月11日～6月18日（予備日6月19日～30日）日出～日没
- 区 域 34-46-37N 134-42-23E 付近
- 備 考 期間中、護岸前面に汚濁防止膜が設置され、灯付浮標4基で明示される
 作業中は警戒船が配備される

海 図 W134A

出 所 姫路港長



★25年181項 淡路島 — 富島港 潜水作業

富島港において、潜水士による環境調査が実施される。

期 間 平成25年3月19日～21日（予備日22日～25日）日出～日没
位 置 34-32.9N 134-55.5E 付近
備 考 潜水作業中は警戒船が配備される
海 図 W131（JP共）-W150B
出 所 神戸海上保安部



★25年182項 淡路島 — 郡家港 潜水作業

郡家港において、潜水士による環境調査が実施される。

期 間 平成25年3月20日～22日のうち2日間（予備日23日～25日）日出～日没
位 置 34-28.5N 134-50.5E 付近
備 考 潜水作業中は警戒船が配備される
海 図 W131（JP共）-W150B
出 所 神戸海上保安部



★25年183項 淡路島 — 都志港北東方 水路測量

都志港北東方において、水路測量が実施される。

期 間 平成25年3月23日までのうち1日間
区 域 34-26.2N 134-47.5E 付近
備 考 測量船は白紅白の燕尾旗を掲揚
海 図 W150B
出 所 五本部海洋情報部



★25年184項 紀伊水道 — 今切港 水路測量

今切川において、水路測量が実施される。

期 間 平成25年3月11日～22日のうち2日間

区 域 下記2地点付近

(1) 34-07-33N 134-33-59E

(2) 34-06-29N 134-33-30E

備 考 測量船は白紅白の燕尾旗を掲揚

海 図 W1214 (分図「今切港接続図」共)

出 所 五本部海洋情報部



★25年185項 四国南岸 — 室戸岬北東方 灯浮標一時撤去

阿波竹ヶ島沖GPS波浪観測灯浮標(灯台表第1巻3009.5)(33-27.6N 134-29.8E)は一時撤去されている。

期 間 当分の間

海 図 W77(JP共) - W108(JP共) - W100A - W157

出 所 徳島海上保安部



★25年186項 四国南岸 — 高知港 灯台移設等

五管区水路通報24年49号1267項, 25年7号141項関連, 7号142項削除

防波堤延長に伴い、高知港東第1防波堤東灯台(灯台表第1巻3044.7)が灯高を変更の上移設された。

位 置 新) 33-30-39.0N 133-35-49.2E

旧) 33-30-37.3N 133-35-47.6E

灯 高 新) 11m

旧) 7.7m

海 図 W110

出 所 高知海上保安部



★25年187項 四国南岸 — 須崎港 防波堤延長工事

五管区水路通報24年42号1106項削除

山崎鼻南東方において、潜水士・起重機船等による防波堤延長工事が実施されている。

期 間 平成25年9月24日まで 日出～日没

区 域 下記4地点で囲まれる区域

(1) 33-22-37.9N 133-17-42.0E

(2) 33-22-38.5N 133-17-54.0E

(3) 33-22-25.5N 133-17-54.9E

(4) 33-22-25.0N 133-17-42.9E

備 考 作業区域明示用の黄色灯付浮標が4基設置される

作業中は警戒船が配備される

海 図 W105 (分図「須崎港」共)

出 所 高知海上保安部

