



五管区水路通報第14号

271項－289項

平成25年4月12日

※本通報に使用している経度、緯度は**世界測地系(WGS-84)**に基づいています。

第 271項	本州南岸	潮岬東方	救難訓練
第 272項	紀伊水道南方		救難訓練
第 273項	豊後水道南口至る足摺岬東方		飛行艇離着水
第 274項	和歌山下津港	海南区、第2区	防波堤一部完成
第 275項	和歌山下津港	和歌山区、第1区	鋼管杭設置作業
第 276項	和歌山下津港付近		防災訓練
第 277項	大阪湾至京浜港		ヨットレース
第 278項	阪神港	大阪区、第3区	水路測量
第 279項	阪神港	大阪区、第6区	灯標移設等(予告)
第 280項	阪神港	大阪区、第6区	灯標廃止(予告)
第 281項	阪神港	尼崎西宮芦屋区、第2区	ウェイクボード競技会
第 282項	阪神港	神戸区、第2区	浮揚試験
第 283項	阪神港	神戸区、第4区	ヨットレース
第 284項	阪神港	神戸区付近	曳航訓練
第 285項	淡路島	浦港南方	防波堤改修工事等
第 286項	淡路島	由良港北西方	護岸築造工事
第 287項	相生港		重量物荷役作業
第 288項	淡路島	湊港北東方	潜堤築造工事
第 289項	紀伊水道	今切港及び付近	海苔養殖施設撤去作業等

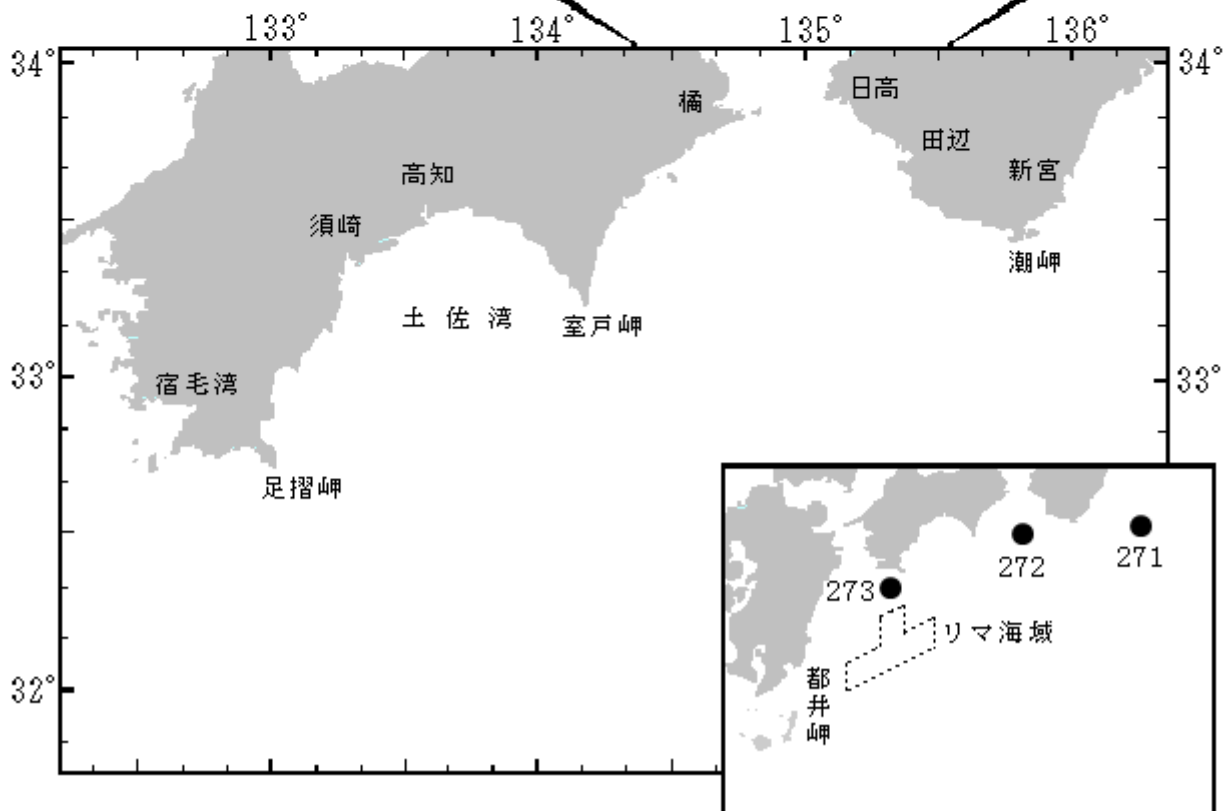
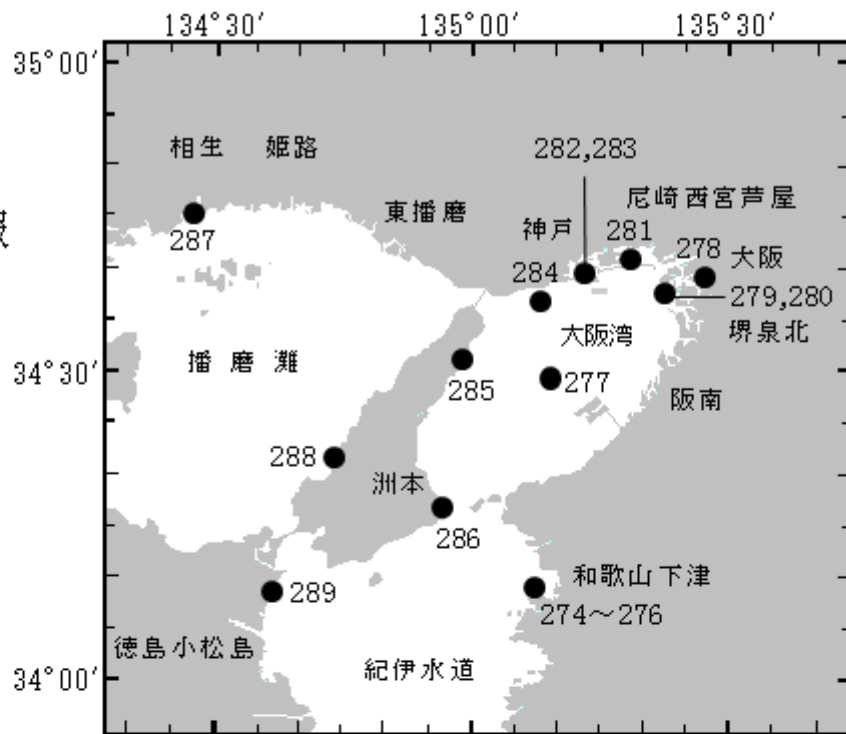
※海図の改補(小改正)のお知らせ(海上保安庁水路通報第13号(平成25年4月5日発行)掲載分)

今週は、五管区内の小改正通報はありません。

五管区水路通報

第14号

索引図



※項数は、太平洋で実施される訓練から先に付与します。

※五管区水路通報に関するお問合せはこちらまで
〒650-8551 神戸市中央区波止場町1-1
第五管区海上保安本部海洋情報部監理課情報係
TEL: 078-391-6651 (内線2515、2516)
FAX: 078-332-6307 (自動受信)

※五管区水路通報提供サービス
FAX: 078-332-6307.....最新号(ポーリング受信方式)
インターネット: URL <http://www1.kaiho.mlit.go.jp/KAN5/tuho/tuho2.htm>

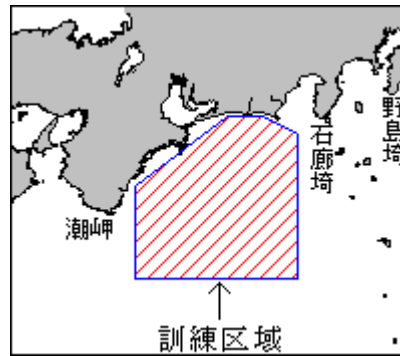
★25年271項 本州南岸 ー 潮岬東方 救難訓練

自衛隊航空機による救難訓練が実施される。

期 間 平成25年5月1日～31日（土曜、日曜及び祝日を除く）0800～2100

区 域 下記6地点により囲まれる海域
(1) 34-38-12N 137-29-49E
(2) 34-38-12N 137-59-49E
(3) 34-25-12N 138-29-49E
(4) 32-40-13N 138-29-49E
(5) 32-40-13N 136-09-50E
(6) 33-47-12N 136-09-50E

備 考 キヤンドライト、スモークライト、マリンマーカー、シーマーカー及びフレアが使用される
海 図 W61B
出 所 航空自衛隊浜松救難隊



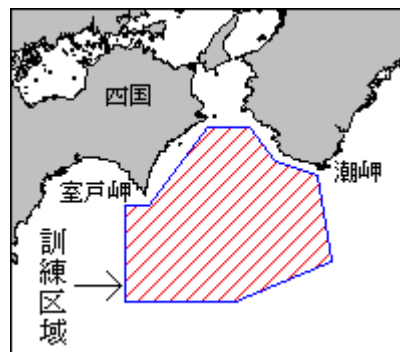
★25年272項 紀伊水道南方 救難訓練

自衛隊航空機による救難訓練が実施される。

期 間 平成25年5月1日～31日（土曜、日曜及び祝日を除く）

区 域 下記9地点により囲まれる海域
(1) 33-46N 134-45E
(2) 33-46N 135-08E
(3) 33-30N 135-22E
(4) 33-24N 135-45E
(5) 32-44N 135-52E
(6) 32-26N 135-00E
(7) 32-26N 134-00E
(8) 33-10N 134-00E
(9) 33-10N 134-13E

備 考 マリンマーカー、フロートシグナル、ポールマーカーが使用される
海 図 W77(JP共)-W157
出 所 海上自衛隊第24航空隊

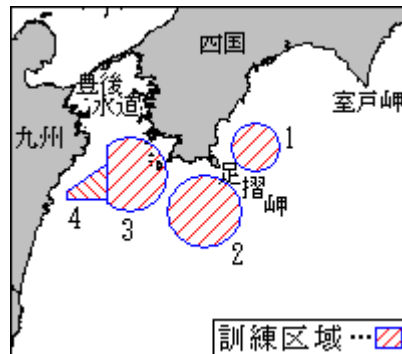


★25年273項 豊後水道南口至る足摺岬東方 飛行艇離着水

水陸両用救難飛行艇の離着水が実施される。

- 期 間 平成25年5月1日～31日 日出～日没
 区域1 32-51N 133-19Eを中心とする半径10海里の円内
 区域2 32-25N 132-55Eを中心とする半径15海里の円内
 区域3 32-40N 132-20Eを中心とする半径15海里の円内のうち、132-10E以西を除く区域
 区域4 下記4地点により囲まれる区域
 (1) 32-44N 132-10E
 (2) 32-30N 132-10E
 (3) 32-30N 131-50E
 (4) 32-34N 131-50E

備 考 訓練は天候等により上記1～4のいずれかの区域内で実施される
 海 図 W157
 出 所 海上自衛隊第31航空群



★25年274項 和歌山下津港 — 海南区、第2区 防波堤一部完成

塩津漁港において、防波堤が一部完成した。

- 位 置 下記2地点を結ぶ線上(幅5.5m)
 (1) 34-08-10.4N 135-10-06.9E
 (2) 34-08-09.7N 135-10-09.1E

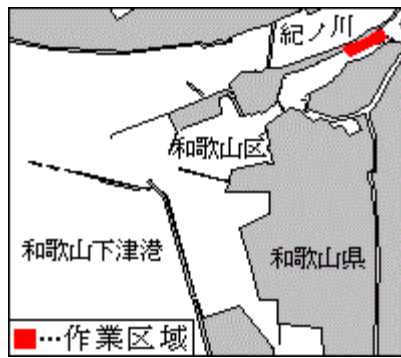
備 考 上記(1)地点に緑色標識灯が設置されている
 海 図 W1145
 出 所 五本部海洋情報部



★25年275項 和歌山下津港 — 和歌山区、第1区 鋼管杭設置作業

第2号岸壁北西方において、クレーン付台船による鋼管杭設置作業が実施される。

- 期 間 平成25年4月15日～5月15日 日出～日没
 区 域 34-13-31N 135-09-16E 付近
 備 考 作業船のアンカー位置を示す橙色浮標が設置される
 作業中は警戒船が配備される
 海 図 W1150(JP共)
 出 所 和歌山下津港長



★25年276項 和歌山下津港付近 防災訓練

和歌浦湾西方において、巡視船による防災訓練が実施される。

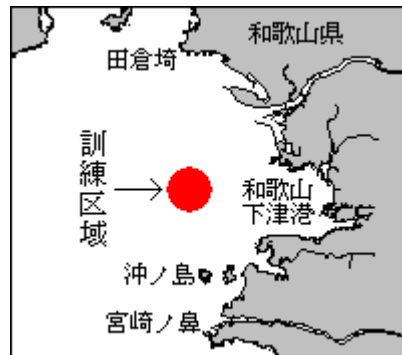
期 間 平成25年4月22日 1010～1110

区 域 34-10.0N 135-04.2Eを中心とする半径1海里の円内海域

備 考 巡視船は「UY」旗を掲揚
訓練中は警戒船が配備される

海 図 W1143

出 所 和歌山海上保安部



★25年277項 大阪湾至京浜港 ヨットレース

大阪湾から京浜港までの間において、クルーザーヨット(11隻)によるヨットレースが実施される。

期 間 平成25年4月28日 0900～5月2日 1200

区 域 下記6地点を結ぶ線上付近

(1) 34-30.0N 135-09.0E

(2) 34-17.0N 135-03.5E

(3) 33-50.0N 135-03.0E

(4) 33-25.0N 135-30.0E

(5) 33-25.0N 135-50.0E

(6) 33-30.0N 136-05.0E

備 考 28日 0900～1100の間、上記(1)地点にスタート位置を示す橙色円筒形浮標が設置される
スタート地点に警戒船が配備される

海 図 W1103(JP共)ーW150A(JP共)ーW77(JP共)ーW93(JP共)ーW100A

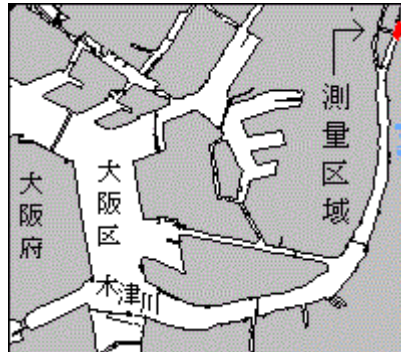
出 所 神戸海上保安部



★25年278項 阪神港 — 大阪区、第3区 水路測量

木津川大橋周辺において、水路測量が実施される。

期 間 平成25年4月26日～6月13日のうち1日間
区 域 34-39-18N 135-28-52E 付近
備 考 作業中は警戒船が配置される
測量船は白紅白の燕尾旗を掲揚
海 図 W1148
出 所 五本部海洋情報部

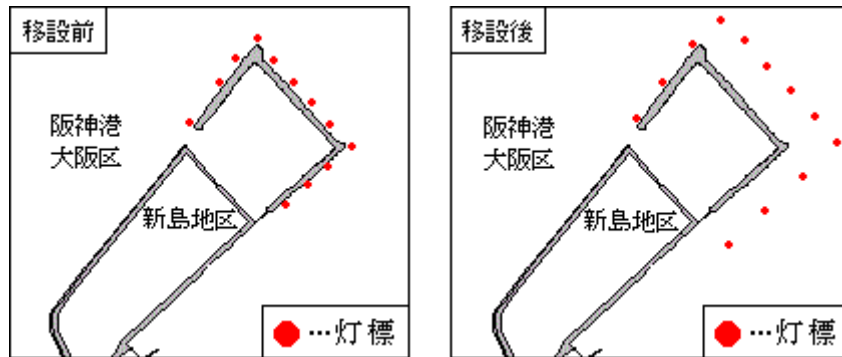


★25年279項 阪神港 — 大阪区、第6区 灯標移設等(予告)

新島地区北東方において、下記灯標が名称を変更のうえ移設される。

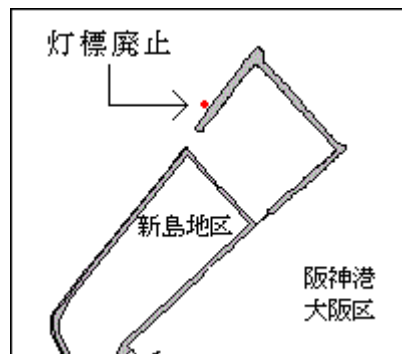
- 1 大阪新島管理区域B灯標 (灯台表第1巻3553. 32)
新名称 大阪新島埋立区域B灯標
予定日 平成25年4月20日
位 置 新) 34-38-02. 2N 135-21-14. 6E
旧) 34-38-01. 4N 135-21-14. 0E
- 2 大阪新島管理区域D灯標 (灯台表第1巻3553. 34)
新名称 大阪新島埋立区域C灯標
予定日 平成25年4月20日
位 置 新) 34-38-10. 3N 135-21-22. 5E
旧) 34-38-10. 5N 135-21-22. 6E
- 3 大阪新島管理区域E灯標 (灯台表第1巻3553. 35)
新名称 大阪新島埋立区域D灯標
予定日 平成25年4月15日
位 置 新) 34-38-18. 5N 135-21-30. 3E
旧) 34-38-15. 0N 135-21-27. 0E
- 4 大阪新島管理区域F灯標 (灯台表第1巻3553. 36)
新名称 大阪新島埋立区域E灯標
予定日 平成25年4月15日
位 置 新) 34-38-25. 4N 135-21-36. 9E
旧) 34-38-19. 5N 135-21-31. 3E
- 5 大阪新島管理区域G灯標 (灯台表第1巻3553. 37)
新名称 大阪新島埋立区域F灯標
予定日 平成25年4月16日
位 置 新) 34-38-19. 7N 135-21-43. 2E
旧) 34-38-14. 9N 135-21-36. 3E
- 6 大阪新島管理区域H灯標 (灯台表第1巻3553. 38)
新名称 大阪新島埋立区域G灯標
予定日 平成25年4月16日
位 置 新) 34-38-14. 0N 135-21-49. 5E
旧) 34-38-10. 4N 135-21-41. 4E
- 7 大阪新島管理区域I灯標 (灯台表第1巻3553. 39)
新名称 大阪新島埋立区域H灯標
予定日 平成25年4月19日
位 置 新) 34-38-08. 4N 135-21-55. 8E
旧) 34-38-05. 9N 135-21-46. 4E
- 8 大阪新島管理区域J灯標 (灯台表第1巻3553. 4)
新名称 大阪新島埋立区域I灯標
予定日 平成25年4月19日
位 置 新) 34-38-02. 7N 135-22-02. 1E
旧) 34-38-01. 3N 135-21-51. 4E

- 9 大阪新島管理区域K灯標 (灯台表第1巻3553. 41)
 新名称 大阪新島埋立区域J灯標
 予定日 平成25年4月17日
 位置 新) 34-37-57. 0N 135-22-08. 4E
 旧) 34-37-56. 8N 135-21-56. 5E
- 10 大阪新島管理区域L灯標 (灯台表第1巻3553. 42)
 新名称 大阪新島埋立区域K灯標
 予定日 平成25年4月17日
 位置 新) 34-37-49. 6N 135-21-58. 6E
 旧) 34-37-52. 4N 135-21-50. 7E
- 11 大阪新島管理区域M灯標 (灯台表第1巻3553. 43)
 新名称 大阪新島埋立区域L灯標
 予定日 平成25年4月18日
 位置 新) 34-37-42. 2N 135-21-48. 8E
 旧) 34-37-48. 0N 135-21-44. 9E
- 12 大阪新島管理区域N灯標 (灯台表第1巻3553. 44)
 新名称 大阪新島埋立区域M灯標
 予定日 平成25年4月18日
 位置 新) 34-37-34. 8N 135-21-39. 1E
 旧) 34-37-43. 6N 135-21-39. 1E
- 海図 W1146(JP共)-W123(JP共)-W1103(JP共)-W150A(JP共)
 出所 五本部交通部



★25年280項 阪神港 — 大阪区、第6区 灯標廃止(予告)

大阪新島管理区域C灯標(灯台表第1巻3553. 33) (34-38. 1N 135-21. 3E)は廃止される。
 予定日 平成25年4月18日
 海図 W123(JP共)
 出所 五本部交通部



★25年281項 阪神港 — 尼崎西宮芦屋区、第2区 ウェイクボード競技会

芦屋沖地区北側水路において、ウェイクボード競技会が実施される
 期間 平成25年4月21日 0800~1700
 区域 34-42. 9N 135-18. 7E 付近
 備考 競技区域を示す橙色浮標4基が設置される
 競技中は警戒船が配備される
 海図 W1107(JP共)-W101A(JP共)
 出所 阪神港長



★25年282項 阪神港 — 神戸区、第2区 浮揚試験

五管区水路通報25年11号216項削除

摩耶ふ頭G岸壁前面において、標体浮揚試験が実施される。

期 間 平成25年4月15日～5月1日（予備日2日、3日）0800～日没

区 域 34-41-33N 135-13-58E 付近

備 考 試験は岸壁上のクレーンにより標体（全長1～4m）を吊り上げ、海面へ落下させる
試験中は警戒船が配備される

海 図 W101A（JP共）

出 所 阪神港長



★25年283項 阪神港 — 神戸区、第4区 ヨットレース

須磨沖において、ディンギーヨット(17隻)レースが実施される。

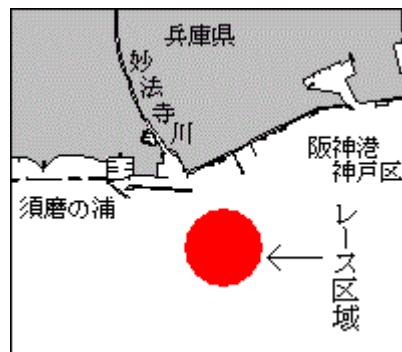
期 間 平成25年4月28日 1000～日没

区 域 34-38-10N 135-08-23E付近を中心とする半径300mの円内海域

備 考 上記区域内にコースを示す橙色俵型浮標が3基設置される
レース中は警戒船が配備される

海 図 W101B（JP共）

出 所 阪神港長



★25年284項 阪神港 — 神戸区付近 曳航訓練

須磨沖において、巡視船による曳航訓練が実施される。

期 間 平成25年4月18日 1300～1700

区 域 下記4地点により囲まれる区域

(1) 34-37-12N 135-08-52E

(2) 34-36-06N 135-08-52E

(3) 34-36-06N 135-05-48E

(4) 34-37-12N 135-05-48E

備 考 巡視船は「UY」旗を掲揚、紅色閃光灯を点滅

海 図 W131(JP共)～W150A(JP共)

出 所 神戸海上保安部



★25年285項 淡路島 — 浦港南方 防波堤改修工事等

仮屋漁港において、潜水士・起重機船による防波堤改修工事及び護岸補強工事が実施される。

期 間 平成25年4月15日～9月10日

区 域 1. 防波堤改修工事

34-31-16N 134-59-34E 付近

2. 護岸補強工事

34-31-14N 134-59-30E 付近

海 図 W131(JP共)

出 所 五本部海洋情報部



★25年286項 淡路島 — 由良港北西方 護岸築造工事

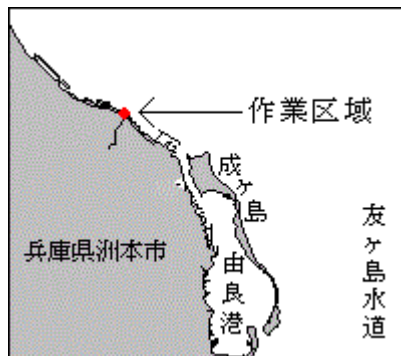
成ヶ島北西方において、護岸築造工事が実施される。

期 間 平成25年4月25日～9月30日（予備日含む）日出～日没

区 域 34-18-10N 134-56-10E 付近

海 図 W1143

出 所 五本部海洋情報部



★25年287項 相生港 重量物荷役作業

JMU DU工場前面において、起重機船による重量物荷役作業が実施される。
 期間 平成25年4月19日（予備日20日～24日）日出～日没
 区域 34-47.1N 134-27.5E 付近
 備考 起重機船のアンカーワイヤーの海面下5mの位置を示す橙色球形浮標が設置される
 作業中は警戒船が配備される
 海図 W111（相生港）
 出所 姫路海上保安部



★25年288項 淡路島 一 湊港北東方 潜堤築造工事

五色浜において、潜土工・起重機船等による潜堤築造工事が実施される。
 期間 平成25年4月16日～8月31日（予備日を含む）
 区域 34-21-07N 134-44-22E 付近
 備考 作業船のアンカーの位置を示す浮標が設置される
 作業中は警戒船が配備される
 海図 W150B
 出所 五本部海洋情報部



★25年289項 紀伊水道 ー 今切港及び付近 海苔養殖施設撤去作業等

漁船による海苔養殖施設の撤去作業、海底清掃作業及び標識撤去作業が実施されている。

期 間 平成25年4月25日まで（予備日を含む） 0700～1700
平成25年4月26日～30日（予備日を含む） 0700～1200

区域1 下記10地点により囲まれる区域
(1) 34-08-08N 134-37-33E
(2) 34-08-04N 134-37-46E
(3) 34-07-42N 134-37-52E
(4) 34-06-31N 134-37-23E
(5) 34-06-21N 134-36-46E
(6) 34-06-24N 134-36-24E
(7) 34-07-25N 134-36-43E
(8) 34-07-30N 134-36-56E
(9) 34-07-43N 134-37-00E
(10) 34-07-40N 134-37-25E

区域2 下記6地点により囲まれる区域
(11) 34-06-02N 134-36-24E
(12) 34-06-03N 134-36-43E
(13) 34-05-57N 134-37-02E
(14) 34-05-44N 134-37-19E
(15) 34-05-02N 134-37-12E
(16) 34-05-02N 134-36-25E

区域3 下記6地点により囲まれる区域
(17) 34-04-49N 134-36-06E
(18) 34-04-37N 134-37-02E
(19) 34-04-06N 134-36-45E
(20) 34-04-19N 134-36-01E
(21) 34-04-33N 134-36-08E
(22) 34-04-35N 134-35-59E

海 図 W1214-W1216-W150C(JP共)
出 所 徳島海上保安部

