



五管区水路通報第17号

336項－352項

平成25年5月2日

※本通報に使用している経度、緯度は**世界測地系(WGS-84)**に基づいています。

第 336項	四国南岸	足摺岬南方(リマ海域)	射撃訓練等
第 337項	本州南岸	潮岬西北西方、周参見漁港	消波ブロック設置
第 338項	大阪湾		救難訓練
第 339項	大阪湾	阪南港付近	魚礁設置
第 340項	阪神港	堺泉北区、第5区	露出沈船存在
第 341項	阪神港	堺泉北区、第6区	水中障害物存在
第 342項	阪神港	尼崎西宮芦屋区、第1区	潜水作業
第 343項	阪神港	神戸区、第4区	潜水作業
第 344項	阪神港	神戸区付近	曳航訓練
第 345項	阪神港	神戸区付近	ヨットレース
第 346項	淡路島	岩屋港付近	養浜作業
第 347項	東播磨港		鋼管杭設置作業等
第 348項	東播磨港		掘下げ作業
第 349項	家島諸島	家島港	護岸築造工事
第 350項	鳴門海峡	撫養港	護岸改良工事
第 351項	徳島小松島港付近		防災訓練
第 352項	紀伊水道	橘港	橋脚補強工事

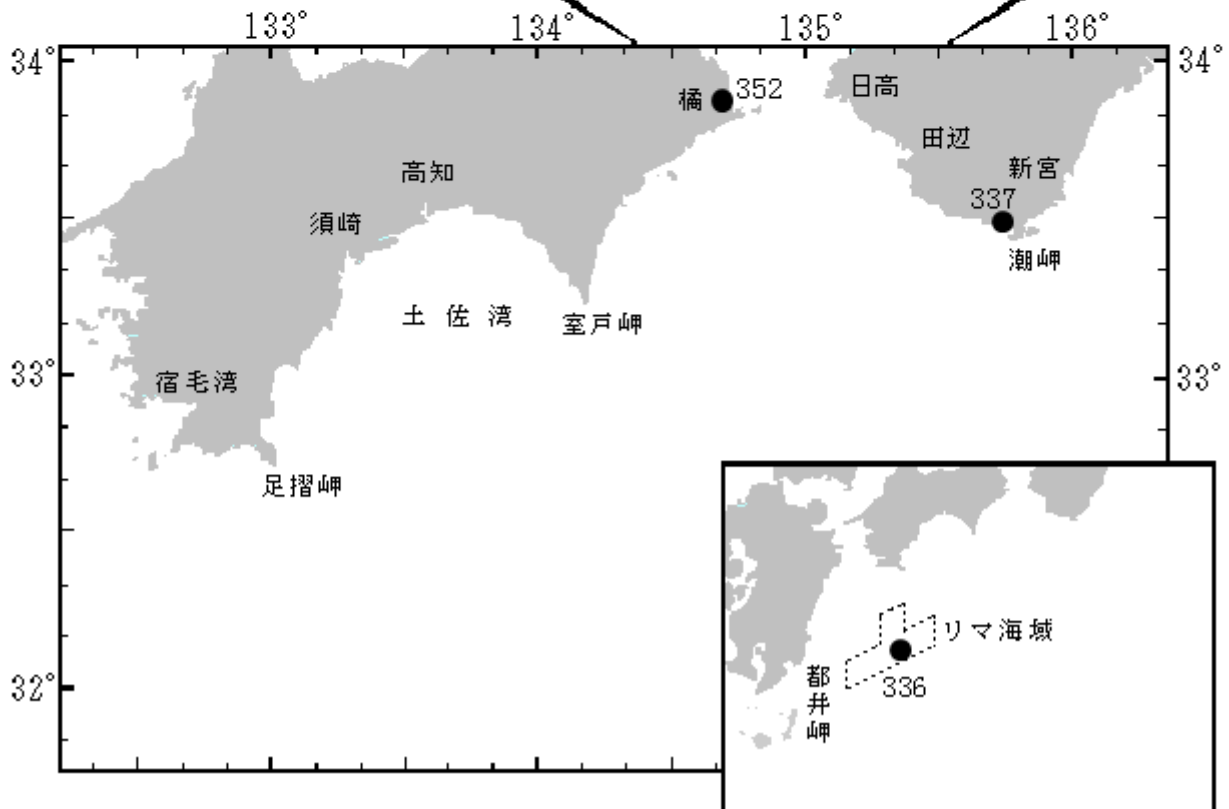
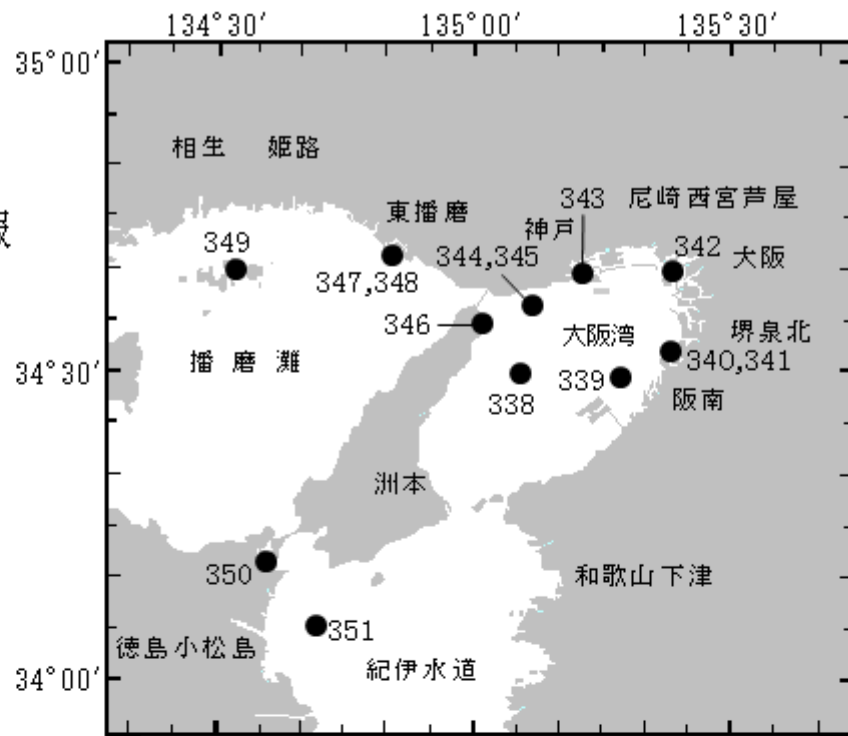
※海図の改補(小改正)のお知らせ(海上保安庁水路通報第16号(平成25年4月26日発行)掲載分)

海 域	改正内容	該当海図	項 数	五管区水路通報の 項数
姫路港	水深等について	W1113-W150B-W106(JP共)	279	-----
和歌山下津港、外港	防波堤延長、灯移設	W1150(JP共)-W1143	285	25年13号255項
和歌山下津港、外港	防波堤完成	W1150(JP共)-W1143	286	25年12号234項
鳴門海峡	魚礁設置	W112(JP共)-W150C(JP共)-W106(JP共)	287	25年10号205項
橘浦	魚礁存在	W1104-W150C(JP共)	288	25年12号249項
阪神港、尼崎西宮芦屋区、第2区	灯台光達距離変更	W1107(JP共)	289	25年8号152項
阪神港、尼崎西宮芦屋区	灯台光達距離変更	W1107(JP共)-W101A(JP共)-W150A(JP共)-W106(JP共)	290	25年10号195項
津名港南東方	魚礁設置	W1143(JP共)-W150A(JP共)-W106(JP共)	291	25年9号177項
東播磨港	灯台光達距離等変更	W107(JP共)-W1113-W150B-W106(JP共)	292	25年9号178項

五管区水路通報

第17号

索引図



※項数は、太平洋で実施される訓練から先に付与します。

※五管区水路通報に関するお問合せはこちらまで
〒650-8551 神戸市中央区波止場町1-1
第五管区海上保安本部海洋情報部監理課情報係
TEL: 078-391-6651 (内線2515、2516)
FAX: 078-332-6307 (自動受信)

※五管区水路通報提供サービス
FAX: 078-332-6307.....最新号(ポーリング受信方式)
インターネット: URL <http://www1.kaiho.mlit.go.jp/KAN5/tuho/tuho2.htm>

★25年336項 四国南岸 ー 足摺岬南方(リマ海域) 射撃訓練等

自衛艦による対空射撃、水上射撃、対潜ロケット射撃及びフレア発射訓練が実施される。

期 間 平成25年5月20日(予備日21日~24日) 0600~1800

区 域 下記6地点により囲まれる区域

- (1) 31-48-13N 133-29-51E
- (2) 31-42-13N 133-29-51E
- (3) 31-28-13N 132-59-51E
- (4) 31-36-13N 132-59-51E
- (5) 31-36-13N 132-37-51E
- (6) 31-48-13N 132-37-51E

備 考 射撃訓練等は、射撃海面上に船舶・航空機が存在しないことを確認しながら実施される
海 図 W157
出 所 防衛省海上幕僚監部



★25年337項 本州南岸 ー 潮岬西北西方、周参見漁港 消波ブロック設置

稻積島北方において、消波ブロックが設置された。

位 置 下記2地点を結ぶ線(幅約12m)

- (1) 33-32-50.6N 135-29-23.4E
- (2) 33-32-51.6N 135-29-21.6E

海 図 W99(周参見漁港)
出 所 五本部海洋情報部



★25年338項 大阪湾 救難訓練

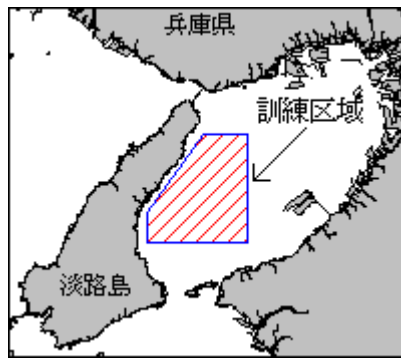
大阪湾において、巡視船及び航空機による救難訓練が実施される。

期 間 平成25年5月7日0900~1300、10日0900~1300、13日1400~1700、21日0900~1300

区 域 下記5地点により囲まれる区域

- (1) 34-33.0N 135-02.0E
- (2) 34-33.0N 135-07.5E
- (3) 34-22.0N 135-07.5E
- (4) 34-22.0N 134-55.0E
- (5) 34-25.0N 134-55.0E

備 考 巡視船は「UY」旗を掲揚
荒天等により訓練が中止される場合がある
海 図 W150A(JP共)
出 所 関西空港海上保安航空基地



★25年339項 大阪湾 — 阪南港付近 魚礁設置

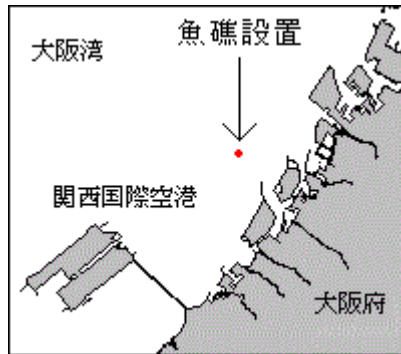
阪南港付近において、魚礁が設置された。

位置 下記3地点

- (1) 34-29-20.0N 135-19-39.0E
- (2) 34-29-20.0N 135-19-37.0E
- (3) 34-29-20.0N 135-19-35.0E

備考 鋼製魚礁及びコンクリート魚礁（海底からの高さは最大2.2m）
各魚礁は平成26年4月16日まで設置される

海図 W1141(JP共) - W1103(JP共) - W150A(JP共)
出所 関西空港海上保安航空基地



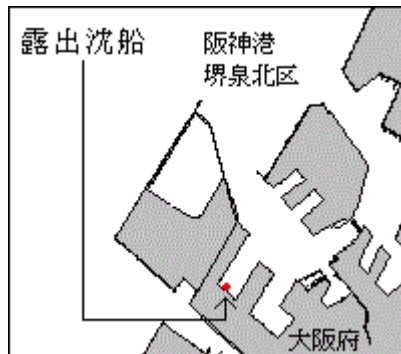
★25年340項 阪神港 — 堺泉北区、第5区 露出沈船存在

汐見ふ頭第4号岸壁前面において、貨物船（1479トン）が横倒しになり、露出した状態で沈没している。

位置 34-30-41N 135-22-57E 付近

海図 W1110(JP共)

出所 堺海上保安署



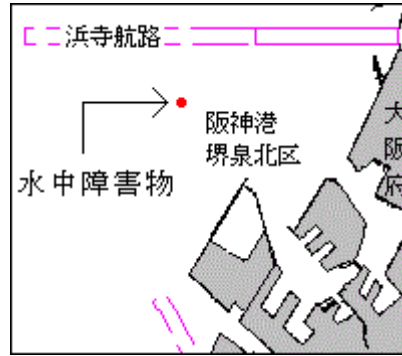
★25年341項 阪神港 — 堺泉北区、第6区 水中障害物存在

浜寺航路南方において、水中障害物（錨）が存在する。

位置 34-32-43N 135-21-56E 付近

海図 W1110(JP共)

出所 堺海上保安署



★25年342項 阪神港 — 尼崎西宮芦屋区、第1区 潜水作業

尼崎西宮芦屋区において、潜水士による磁気探査作業が実施される。

期間 平成25年5月13日～24日（予備日25日～31日）日出～日没

区域 下記2地点を結ぶ線上付近

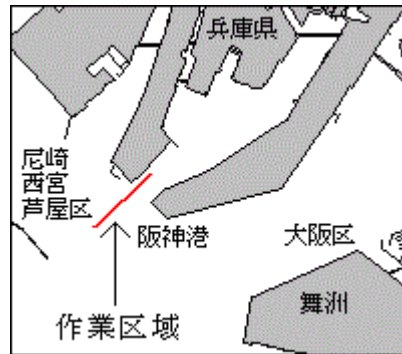
(1) 34-40-56N 135-22-27E

(2) 34-40-33N 135-21-59E

備考 作業中は警戒船が配備される

海図 W1107(JP共)～W123(JP共)

出所 阪神港長



★25年343項 阪神港 — 神戸区、第4区 潜水作業

苅藻島北方において、潜水士による船台の点検作業等が実施される。

期間 平成25年5月13日、14日（予備日15日、16日）日出～日没

区域 34-39-08N 135-09-50E 付近

備考 作業中は警戒船が配備される

海図 W101B(JP共)

出所 阪神港長



★25年344項 阪神港 — 神戸区付近 曳航訓練

須磨沖において、巡視船による曳航訓練が実施される。

期 間 平成25年5月9日 0900～1200

区 域 下記4地点により囲まれる区域

(1) 34-37-12N 135-08-52E

(2) 34-36-06N 135-08-52E

(3) 34-36-06N 135-05-48E

(4) 34-37-12N 135-05-48E

備 考 巡視船は「UY」旗を掲揚、紅色閃光灯を点灯
訓練中は警戒船が配備される

海 図 W131(JP共) - W150A(JP共)

出 所 神戸海上保安部



★25年345項 阪神港 — 神戸区付近 ヨットレース

須磨沖において、クルーザーヨット（15隻）によるヨットレースが実施される。

期 間 平成25年5月19日 0930～1330

区 域 下記3地点を結ぶ線上付近

(1) 34-38.0N 135-07.8E

(2) 34-37.2N 135-04.8E

(3) 34-37.0N 135-07.3E

備 考 上記各地点にコースを示す橙色俵型浮標が設置される
レース中は警戒船が配備される

海 図 W101B(JP共) - W131(JP共)

出 所 神戸海上保安部



★25年346項 淡路島 — 岩屋港付近 養浜作業

岩屋港付近において、潜水土・クレーン付台船等による養浜作業が実施される。

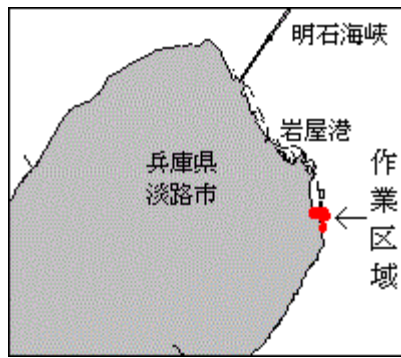
期 間 平成25年5月7日～6月15日（予備日16日～30日）日出～日没

区 域 34-34-53N 135-01-25E 付近

備 考 作業中は警戒船が配備される

海 図 W131(JP共)

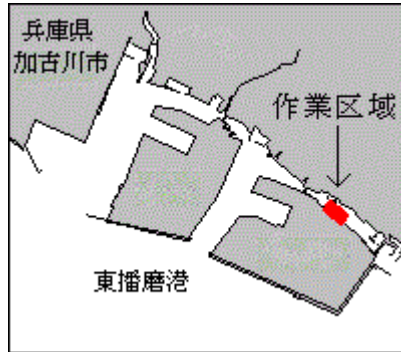
出 所 神戸海上保安部



★25年347項 東播磨港 鋼管杭設置作業等

二見地区において、クレーン付台船による鋼管杭の撤去及び設置作業が実施される。

期 間 平成25年5月7日～8月31日 日出～日没
 区 域 34-41-52N 134-52-39E 付近
 備 考 作業中は警戒船が配備される
 海 図 W107(JP共)
 出 所 東播磨港長



★25年348項 東播磨港 掘下げ作業

高砂西公共ふ頭前面において、潜水士・グラブ浚渫船等による掘下げ作業が実施される。

期 間 平成25年5月7日～8月31日 日出～日没
 区 域 34-44-41N 134-47-23E 付近
 備 考 夜間、上記区域内に作業船が停泊する際は、標識灯で明示される
 作業船のアンカー位置を示す浮標が設置される
 上記区域内に汚濁防止膜が設置される
 作業中は警戒船が配備される
 海 図 W107(JP共)
 出 所 東播磨港長



★25年349項 家島諸島 — 家島港 護岸築造工事

家島港において、護岸築造工事が実施されている。

期 間 平成25年5月30日まで
区 域 34-40-41N 134-32-04E 付近
海 図 W1113
出 所 五本部海洋情報部



★25年350項 鳴門海峡 — 撫養港 護岸改良工事

撫養橋西方において、潜水土・クレーン付台船による護岸改良工事が実施される。

期 間 平成25年5月8日～10月10日 日出～日没
区 域 下記3地点付近
(1) 34-11-42N 134-35-52E
(2) 34-11-34N 134-36-09E
(3) 34-11-32N 134-36-14E

備 考 工事区域内に汚濁防止膜が設置される
作業中は警戒船が配備される

海 図 W112 (JP共)
出 所 徳島海上保安部



★25年351項 徳島小松島港付近 防災訓練

自衛隊航空機による空中消火訓練が実施される。

期 間 平成25年5月21日～28日 (土曜及び日曜を除く) 0730～0830
区 域 34-05N 134-42Eを中心とする半径2海里の円内のうち、34-05N以南を除く区域
海 図 W150C (JP共)
出 所 徳島海上保安部



★25年352項 紀伊水道 ー 橋港 橋脚補強工事

橋マリブリッジにおいて、潜水士・クレーン付台船等による橋脚補強工事が実施される。

期 間 平成25年5月10日～8月9日（予備日10日～18日）日出～日没

区 域 33-51-39N 134-38-48E 付近

備 考 工事区域内に汚濁防止膜及び明示用の灯付浮標が設置される
夜間、作業船が工事区域内に停泊する場合は、4隅に点滅灯が設置される
作業中は警戒船が配備される

海 図 W1104

出 所 徳島海上保安部

