



# 五管区水路通報第23号

## 454項-483項

平成25年6月14日

※本通報に使用している経度、緯度は**世界測地系(WGS-84)**に基づいています。

第 454項	四国南岸	足摺岬南方(リマ海域)	射撃訓練等
第 455項	本州南岸	潮岬東方	救難訓練
第 456項	紀伊水道南方		救難訓練
第 457項	四国南岸	足摺岬南方(リマ海域及び付近)	救難訓練
第 458項	豊後水道南口至る	足摺岬東方	飛行艇離着水
第 459項	本州南岸	潮岬南方	潜航調査
第 460項	友ヶ島水道		水路測量
第 461項	阪神港	堺泉北区、第6区	揚土作業
第 462項	阪神港	大阪区、第2区	磁気探査作業等
第 463項	阪神港	大阪区、第3区	水深減少
第 464項	阪神港	大阪区、第3区	磁気探査作業等
第 465項	阪神港	大阪区、第3区	磁気探査作業等
第 466項	阪神港	大阪区、第5区及び第6区	掘下げ作業
第 467項	阪神港	神戸区	潜水作業等
第 468項	阪神港	神戸区、第1区	潜水訓練
第 469項	阪神港	神戸区、第4区	水路測量
第 470項	阪神港	神戸区、第4区	小型船舶実技講習
第 471項	淡路島	洲本港	オイルフェンス等設置
第 472項	淡路島	古茂江港	掘下げ作業
第 473項	姫路港東方	八木港	航泊禁止
第 474項	姫路港東方	八木港	水門築造工事
第 475項	姫路港	飾磨区、第1区	掘下げ作業
第 476項	淡路島	富島港北東方	護岸補強工事
第 477項	淡路島	都志港	浮標等設置
第 478項	淡路島	湊港北東方	潜堤築造工事
第 479項	淡路島	湊港	標識灯存在等
第 480項	紀伊水道	今切港	架橋築造工事
第 481項	徳島小松島港	徳島区、第1区及び第2区	潜水作業等
第 482項	紀伊水道	富岡港及び付近	養殖施設撤去作業
第 483項	四国南岸	足摺岬付近	船舶通航信号所一時業務休止

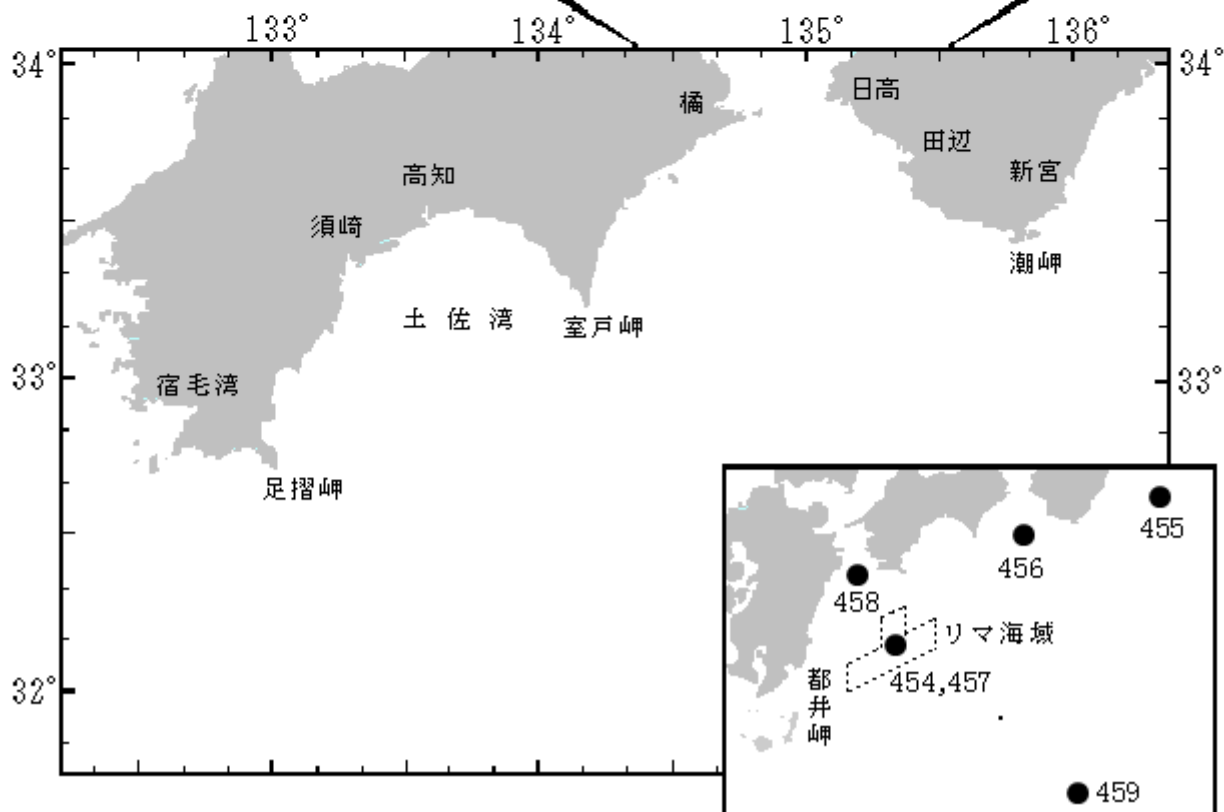
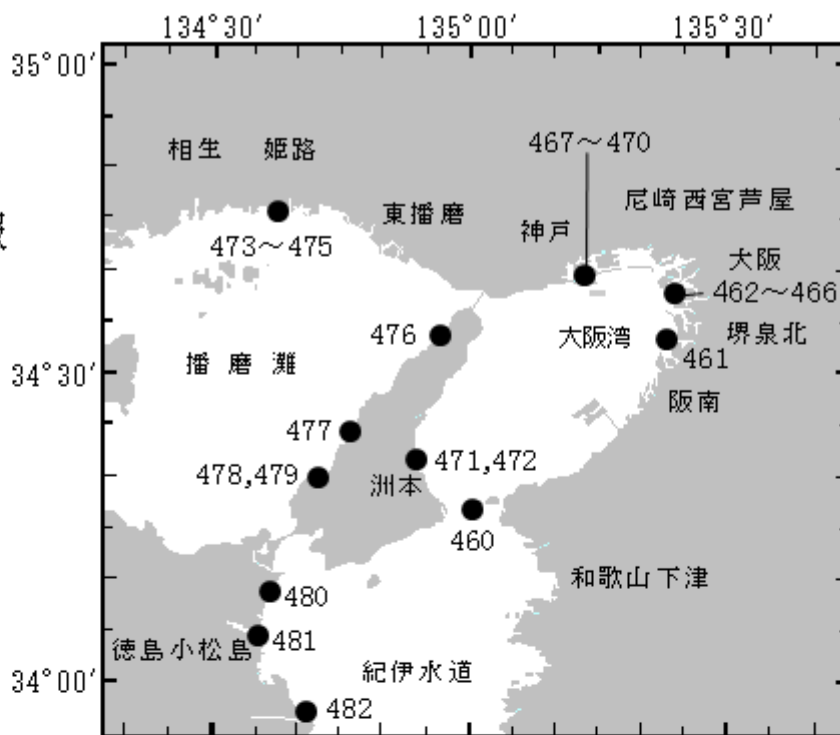
※海図の改補(小改正)のお知らせ(海上保安庁水路通報第22号(平成25年6月7日発行)掲載分)

海 域	改正内容	該当海図	項 数	五管区水路通報の 項数
和歌山下津 港、海南区、 第2区	水深等について	W1145	417	-----

# 五管区水路通報

## 第23号

### 索引図



※項数は、太平洋で実施される訓練から先に付与します。

※五管区水路通報に関するお問合せはこちらまで  
〒650-8551 神戸市中央区波止場町1-1  
第五管区海上保安本部海洋情報部監理課情報係  
TEL:078-391-6651(内線2515、2516)  
FAX:078-332-6307(自動受信)

※五管区水路通報提供サービス  
FAX: 078-332-6307.....最新号(ポーリング受信方式)  
インターネット: URL <http://www1.kaiho.mlit.go.jp/KAN5/tuho/tuho2.htm>

★25年454項 四国南岸 ー 足摺岬南方(リマ海域) 射撃訓練等

自衛艦による水上射撃、対潜ロケット射撃及びびフレア発射訓練が実施される。

期 間 平成25年7月4日(予備日5日、6日) 0600~1800

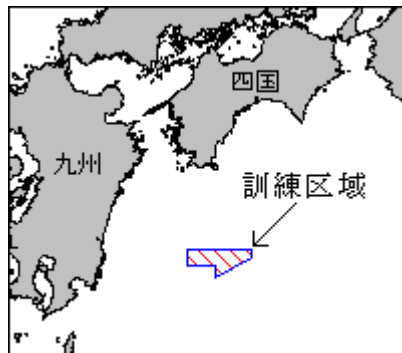
区 域 下記6地点により囲まれる区域

- (1) 31-48-13N 133-29-51E
- (2) 31-42-13N 133-29-51E
- (3) 31-28-13N 132-59-51E
- (4) 31-36-13N 132-59-51E
- (5) 31-36-13N 132-37-51E
- (6) 31-48-13N 132-37-51E

備 考 射撃訓練等は、射撃海面上に船舶・航空機が存在しないことを確認しながら実施される

海 図 W157

出 所 防衛省海上幕僚監部



★25年455項 本州南岸 ー 潮岬東方 救難訓練

自衛隊航空機による救難訓練が実施される。

期 間 平成25年7月1日~31日(土曜、日曜及び祝日を除く) 0800~2100

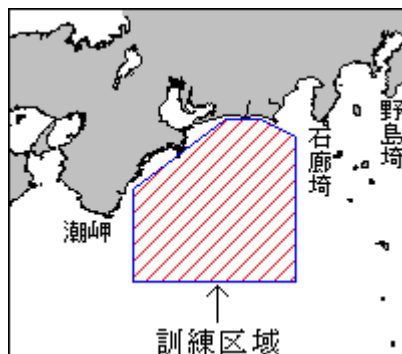
区 域 下記6地点により囲まれる海域

- (1) 34-38-12N 137-29-49E
- (2) 34-38-12N 137-59-49E
- (3) 34-25-12N 138-29-49E
- (4) 32-40-13N 138-29-49E
- (5) 32-40-13N 136-09-50E
- (6) 33-47-12N 136-09-50E

備 考 キャンدلライト、スモークライト、マリンマーカー、シーマーカー及びびフレアが使用される

海 図 W61B

出 所 航空自衛隊浜松救難隊



## ★25年456項 紀伊水道南方 救難訓練

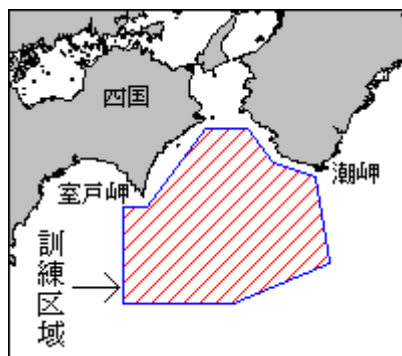
自衛隊航空機による救難訓練が実施される。

期 間 平成25年7月1日～31日（土曜、日曜及び祝日を除く）

区 域 下記9地点により囲まれる海域

- (1) 33-46N 134-45E
- (2) 33-46N 135-08E
- (3) 33-30N 135-22E
- (4) 33-24N 135-45E
- (5) 32-44N 135-52E
- (6) 32-26N 135-00E
- (7) 32-26N 134-00E
- (8) 33-10N 134-00E
- (9) 33-10N 134-13E

備 考 マリンマーカー、フロートシグナル、ボールマーカーが使用される  
海 図 W77(JP共)-W157  
出 所 海上自衛隊第24航空隊



## ★25年457項 四国南岸 — 足摺岬南方(リマ海域及び付近) 救難訓練

自衛隊航空機による救難訓練が実施される。

期 間 平成25年7月1日～31日（土曜、日曜及び祝日を除く）0800～2100

区 域 下記6地点により囲まれる区域

- (1) 32-35-50N 134-00-00E
- (2) 31-52-55N 134-00-00E
- (3) 30-48-13N 132-22-51E
- (4) 31-04-13N 132-07-51E
- (5) 31-23-13N 132-07-51E
- (6) 32-09-13N 132-53-51E

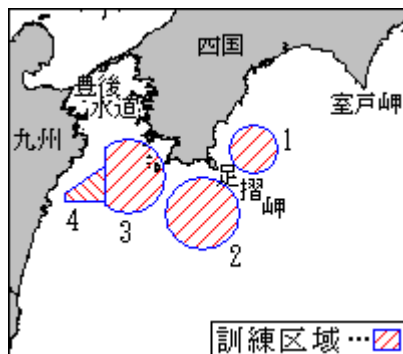
備 考 照明筒吊光、信号筒、信号発煙照明筒、目標弾及びフレアが使用される  
海 図 W157  
出 所 航空自衛隊新田原救難隊



★25年458項 豊後水道南口至る足摺岬東方 飛行艇離着水

水陸両用救難飛行艇の離着水が実施される。

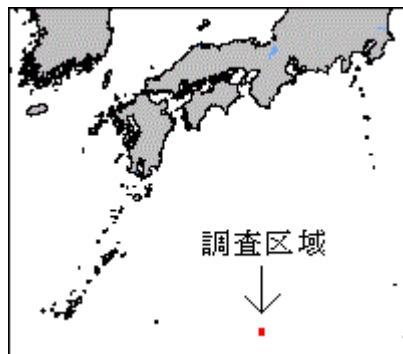
- 期間 平成25年7月1日～31日 日出～日没
- 区域1 32-51N 133-19Eを中心とする半径10海里の円内
- 区域2 32-25N 132-55Eを中心とする半径15海里の円内
- 区域3 32-40N 132-20Eを中心とする半径15海里の円内のうち、132-10E以西を除く区域
- 区域4 下記4地点により囲まれる区域
- (1) 32-44N 132-10E
- (2) 32-30N 132-10E
- (3) 32-30N 131-50E
- (4) 32-34N 131-50E
- 備考 訓練は天候等により上記1～4のいずれかの区域内で実施される
- 海図 W157
- 出所 海上自衛隊第31航空群



★25年459項 本州南岸 潮岬南方 潜航調査

調査船「なつしま」(1,739総トン)及び無人探査機「ハイパードルフィン」による潜航調査が実施される。

- 期間 平成25年6月28日～7月1日
- 区域 下記経緯度線により囲まれる区域
- (1) 25-26N (2) 25-42N
- (3) 135-31E (4) 135-39E
- 海図 W1001
- 出所 海洋研究開発機構



★25年460項 友ヶ島水道 水路測量

友ヶ島水道において、水路測量が実施される。

- 期間 平成25年6月24日～9月13日のうち20日間
- 区域 下記11地点により囲まれる区域
- (1) 34-21-30N 135-06-40E
- (2) 34-19-30N 135-06-40E
- (3) 34-18-30N 135-04-17E
- (4) 34-17-30N 135-03-46E
- (5) 34-16-45N 135-03-46E
- (6) 34-16-06N 135-03-00E
- (7) 34-15-10N 135-03-00E
- (8) 34-15-10N 135-05-00E
- (9) 34-11-40N 135-07-48E
- (10) 34-11-45N 134-58-48E
- (11) 34-21-30N 134-58-48E

備考 測量船は白紅白の燕尾旗を掲揚  
海図 W1143-W150A(JP共)-W150C(JP共)  
出所 五本部海洋情報部



★25年461項 阪神港 — 堺泉北区、第6区 揚土作業

泉大津沖埋立処分場北側において、作業船による揚土作業が実施される。

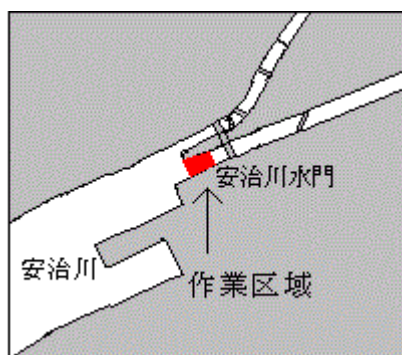
期間 平成25年6月24日～平成26年6月30日 日出～日没  
区域 34-31.9N 135-22.8E 付近  
備考 上記区域内にオイルフェンスが展張される  
作業船のアンカー位置を示す黄色灯付浮標が設置される  
作業中は警戒船が配備される  
海図 W1110(JP共)  
出所 阪神港長



★25年462項 阪神港 — 大阪区、第2区 磁気探査作業等

安治川水門付近において、作業船・潜水士による磁気探査作業及び深淺測量が実施される。

期間 平成25年6月18日～26日(予備日27日、28日) 0800～1700  
区域 34-40-32N 135-27-22E 付近  
備考 磁気探査作業中は区域内に明示用の竹又は浮標が設置される  
磁気探査作業中は警戒船が配備される  
海図 W123(JP共)  
出所 阪神港長

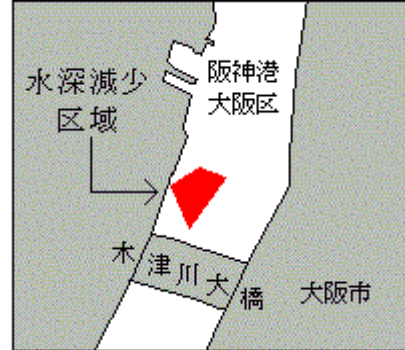
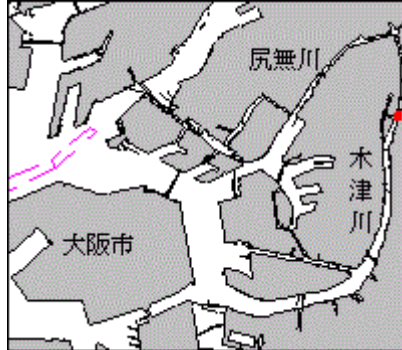


★25年463項 阪神港 — 大阪区、第3区 水深減少

木津川大橋北において、水深が海図記載より約1~2m減少している。

- 区域 下記4地点により囲まれる区域
- (1) 34-39-18.8N 135-28-52.4E
  - (2) 34-39-17.6N 135-28-51.3E
  - (3) 34-39-18.6N 135-28-50.8E
  - (4) 34-39-19.1N 135-28-51.6E

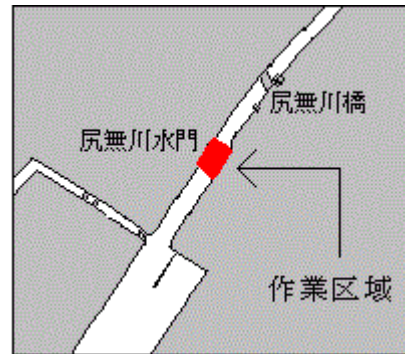
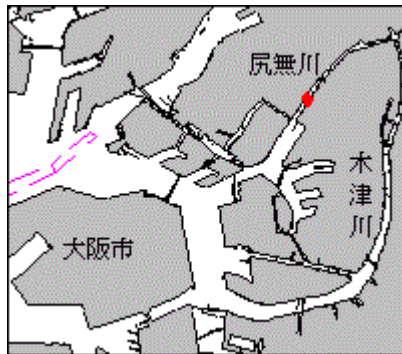
海図 出所 W1148  
五本部海洋情報部



★25年464項 阪神港 — 大阪区、第3区 磁気探査作業等

尻無川水門付近において、作業船・潜水士による磁気探査作業及び深淺測量が実施されている。

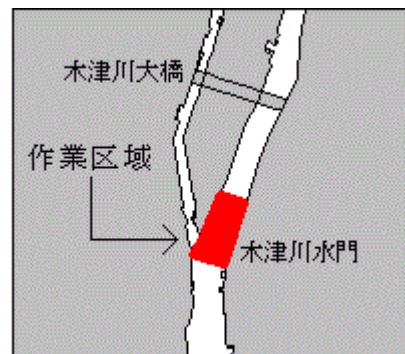
- 期間 平成25年6月18日まで（予備日19日~21日）日出~日没
- 区域 34-39-30N 135-27-50E 付近
- 備考 作業中は警戒船が配備される
- 海図 出所 W1148  
阪神港長



★25年465項 阪神港 — 大阪区、第3区 磁気探査作業等

木津川水門付近において、作業船・潜水士による磁気探査作業及び深淺測量が実施される。

- 期間 平成25年6月17日~26日（予備日27日~30日）日出~日没
- 区域 34-39-04N 135-28-45E 付近
- 備考 磁気探査作業中は区域内に明示用の旗が設置される  
磁気探査作業中は警戒船が配備される
- 海図 出所 W1148  
阪神港長



★25年466項 阪神港 — 大阪区、第5区及び第6区 掘下げ作業

内港航路付近において、グラブ浚渫船による掘下げ作業が実施される。

期間 平成25年6月17日～9月30日まで 日出～日没

区域 下記4地点により囲まれる区域

- (1) 34-38-19.9N 135-23-48.8E
- (2) 34-38-17.8N 135-23-51.0E
- (3) 34-38-06.1N 135-23-31.8E
- (4) 34-38-11.2N 135-23-28.7E

備考 作業中は警戒船が配備される

海図 W123(JP共)

出所 阪神港長



★25年467項 阪神港 — 神戸区 潜水作業等

神戸区において、潜水士・作業船による護岸の現況調査作業及び深淺測量が実施されている。

期間 平成25年7月28日まで（予備日29日～31日）日出～日没

区域 1. 下記6地点付近

- (1) 34-40-09N 135-10-55E
- (2) 34-38-25N 135-12-55E
- (3) 34-38-21N 135-06-35E
- (4) 34-38-33N 135-08-08E
- (5) 34-38-24N 135-08-13E
- (6) 34-38-44N 135-09-03E

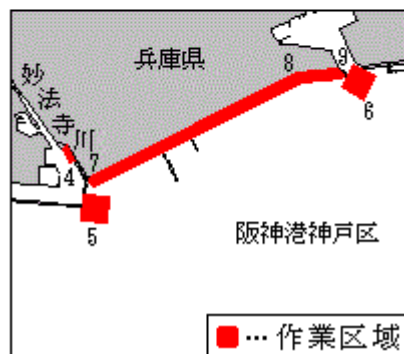
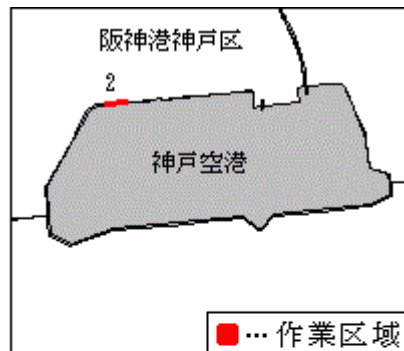
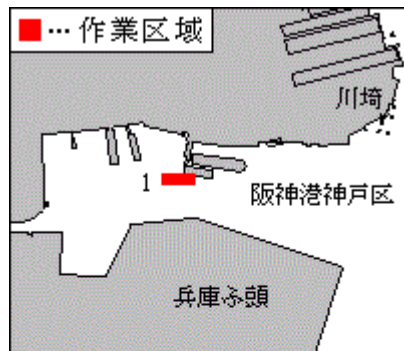
2. 下記3地点を結ぶ線上付近

- (7) 34-38-28N 135-08-13E
- (8) 34-38-45N 135-08-52E
- (9) 34-38-45N 135-08-59E

備考 作業中は警戒船が配備される

海図 W101A(JP共) - W101B(JP共)

出所 阪神港長





★25年468項 阪神港 — 神戸区、第1区 潜水訓練

新港第1突堤AC岸壁前面において、海上保安庁による潜水訓練が実施される。

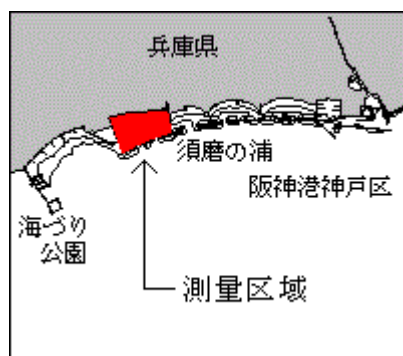
期 間 平成25年6月20日、21日 0900~1700  
 区 域 34-40-53N 135-11-33E 付近  
 備 考 区域内に浮標が設置される  
 海 図 W101A(JP共)  
 出 所 阪神港長



★25年469項 阪神港 — 神戸区、第4区 水路測量

須磨海水浴場において、水路測量が実施される。

期 間 平成25年6月15日~22日のうち1日間  
 区 域 34-38.4N 135-06.8E 付近  
 備 考 測量船は白紅白の燕尾旗を掲揚  
 海 図 W101B(JP共)  
 出 所 五本部海洋情報部

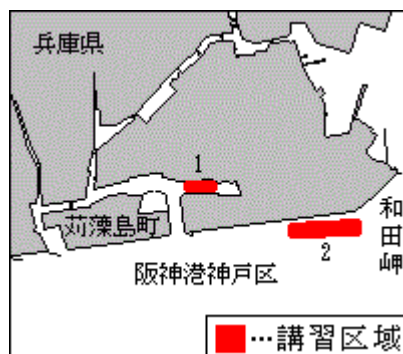


★25年470項 阪神港 — 神戸区、第4区 小型船舶実技講習

和田岬西方において、小型船舶実技講習が実施される。

期 間 平成25年6月29日、30日、7月6日、7日（予備日8日~12日）0900~日没  
 区 域 下記2地点付近  
 (1) 34-39-06N 135-10-09E  
 (2) 34-38-54N 135-10-49E

備 考 上記(1)地点付近にコースを示す橙色球形浮標が3基設置される  
 海 図 W101A(JP共)~W101B(JP共)  
 出 所 阪神港長



## ★25年471項 淡路島 ー 洲本港 オイルフェンス等設置

大浜公園前面において、海水浴場の区域を示すオイルフェンス及びサメ防御ネットが設置される。

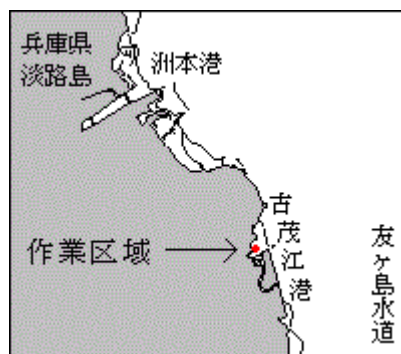
期 間 平成25年6月21日～9月1日（予備日9月2日～6日）  
区 域 34-20-36N 134-54-16E 付近  
備 考 サメ防御ネットを明示する黄色灯付浮標が6基設置される  
作業中は警戒船が配備される  
海 図 W1149（洲本港）  
出 所 神戸海上保安部



## ★25年472項 淡路島 ー 古茂江港 掘下げ作業

古茂江港において、クレーン付台船による掘下げ作業が実施されている。

期 間 平成25年9月30日まで 日出～日没  
区 域 34-19-53N 134-54-50E 付近  
備 考 区域内に汚濁防止膜が設置されている  
海 図 W1143  
出 所 五本部海洋情報部



## ★25年473項 姫路港東方 ー 八木港 航泊禁止

五管区水路通報25年11号223項削除

八家川において、八家川水門設置工事が実施されるため、船舶の航泊が禁止されている。

（工事関係船舶及び姫路海上保安部長が許可した船舶を除く）

期 間 平成25年6月17日 1000まで  
区 域 34-46-39N 134-43-28E 付近  
備 考 区域明示用の黄色標識灯が8基設置されている  
作業中は警戒船が配備されている  
海 図 W134A  
出 所 姫路海上保安部長公示第25-3号(25.6.5)



## ★25年474項 姫路港東方 — 八木港 水門築造工事

八家川において、水門築造工事が実施されている。

期間 平成25年10月25日まで（予備日26日～31日）日出～日没  
区域 34-46-37N 134-43-29E 付近  
備考 区域内に明示用の灯付浮標が設置される  
海図 W134A  
出所 姫路海上保安部



## ★25年475項 姫路港 — 飾磨区、第1区 掘下げ作業

飾磨航路北方において、グラブ浚渫船による掘下げ作業が実施される。

期間 平成25年6月20日～9月13日（予備日を含む）日出～日没  
区域 下記9地点により囲まれる区域

- (1) 34-46-11.4N 134-39-26.2E
- (2) 34-46-07.8N 134-39-24.0E
- (3) 34-46-05.1N 134-39-17.9E
- (4) 34-45-58.3N 134-39-15.0E
- (5) 34-46-03.1N 134-39-03.5E
- (6) 34-46-11.5N 134-39-07.1E
- (7) 34-46-13.8N 134-39-12.7E
- (8) 34-46-11.2N 134-39-18.9E
- (9) 34-46-13.8N 134-39-20.5E

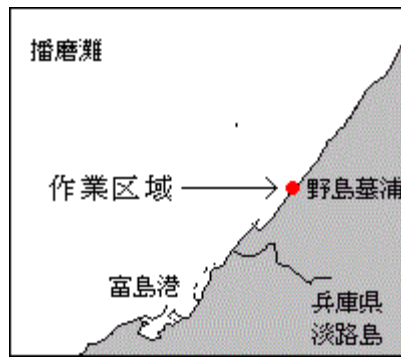
備考 区域内に汚濁防止柵が設置される  
作業中は警戒船が配備される  
海図 W134B（JP共）  
出所 姫路港長



## ★25年476項 淡路島 — 富島港北東方 護岸補強工事

野島蓋浦において、クレーン付台船等による護岸補強工事が実施されている。

期間 平成25年11月30日まで 日出～日没  
区域 34-33-47N 134-56-56E 付近  
備考 区域内に明示用の黄色球形浮標が設置されている  
作業中は警戒船が配備される  
海図 W131（JP共）  
出所 五本部海洋情報部



★25年477項 淡路島 — 都志港 浮標等設置

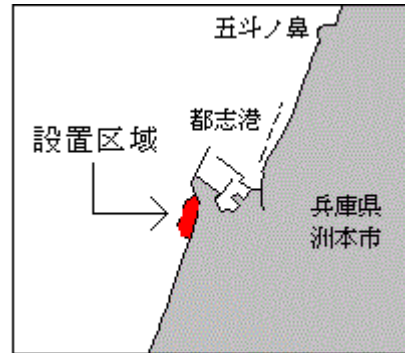
都志港において、海水浴場の遊泳区域を示す橙色浮標及びロープが設置される。

期間 平成25年7月1日～9月1日（予備日9月2日～10日）

区域 34-24-46N 134-46-31E 付近

海図 W150B

出所 神戸海上保安部



★25年478項 淡路島 — 湊港北東方 潜堤築造工事

慶野海岸において、潜水士・起重機船等による潜堤築造工事が実施される。

期間 平成25年6月18日～10月11日（予備日を含む）日出～日没

区域 34-20-56N 134-44-19E 付近

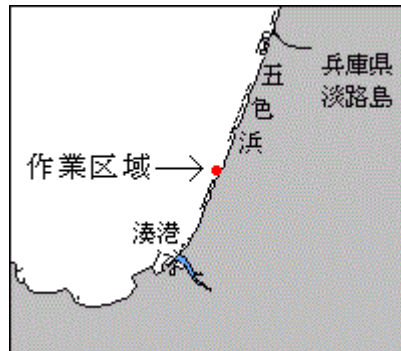
備考 作業船のアンカーワイヤー水面下2mの位置を示す黄色円筒形浮標が設置される

区域内に黄色灯付浮標が設置される

作業中は警戒船が配備される

海図 W150B

出所 五本部海洋情報部



★25年479項 淡路島 — 湊港 標識灯存在等

湊港において、赤色標識灯が2基存在する。また、下記の基本水準標は存在しない。

1. 標識灯存在

位置 下記2地点

(1) 34-19-53.1N 134-43-34.6E

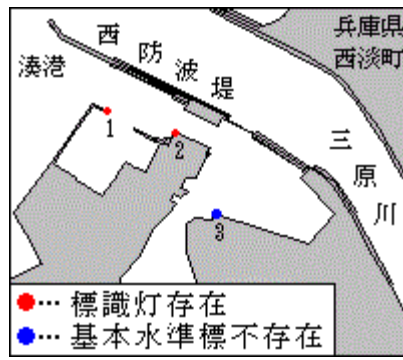
(2) 34-19-52.1N 134-43-38.6E

2. 基本水準標(BM)不存在

位置 (3) 34-19-47.8N 134-43-41.2E

海図 W1442

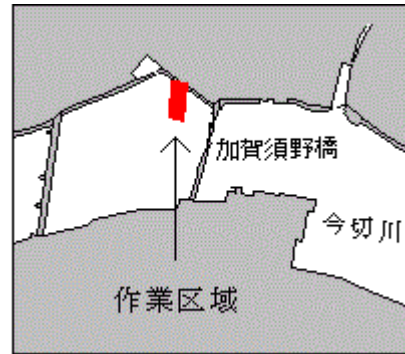
出所 五本部海洋情報部



★25年480項 紀伊水道 — 今切港 架橋築造工事

加賀須野橋西方において、架橋築造工事が実施されている。

期間 平成25年8月20日まで 日出～日没  
 区域 34-07-52N 134-34-36E 付近  
 備考 作業中は警戒船が配備される  
 海図 W1214  
 出所 徳島海上保安部

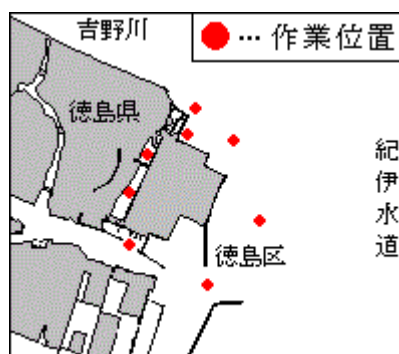


★25年481項 徳島小松島港 — 徳島区、第1区及び第2区 潜水作業等

沖洲周辺において、潜水士及び作業船による採水・採泥作業が実施される。

期間 平成25年6月24日～26日のうち2日間 日出～日没  
 位置 下記8地点付近  
 (1) 34-03-13N 134-35-32E  
 (2) 34-02-54N 134-36-14E  
 (3) 34-03-23N 134-36-42E  
 (4) 34-03-59N 134-36-29E  
 (5) 34-04-02N 134-36-02E  
 (6) 34-04-13N 134-36-08E  
 (7) 34-03-52N 134-35-41E  
 (8) 34-03-37N 134-35-32E

海図 W1126  
 出所 徳島小松島港長



★25年482項 紀伊水道 ー 富岡港及び付近 養殖施設撤去作業

漁船による若布・昆布養殖施設の撤去作業が実施される。

期 間 平成25年6月25日～6月30日 日出～日没

区域1 下記4地点により囲まれる区域

(1) 33-56-26N 134-42-42E

(2) 33-55-56N 134-42-53E

(3) 33-55-57N 134-42-34E

(4) 33-56-26N 134-42-21E

区域2 下記8地点及び陸岸により囲まれる区域

(5) 33-55-33N 134-42-21E

(6) 33-55-31N 134-42-34E

(7) 33-55-28N 134-42-41E

(8) 33-54-53N 134-42-24E

(9) 33-54-59N 134-42-15E

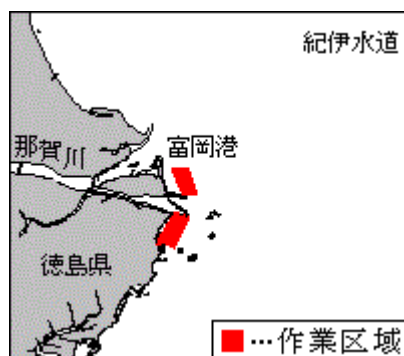
(10) 33-55-02N 134-42-04E

(11) 33-54-59N 134-42-03E

(12) 33-55-00N 134-41-56E

海 図 W1147

出 所 徳島海上保安部



★25年483項 四国南岸 ー 足摺岬付近 船舶通航信号所一時業務休止

江崎船舶通航信号所(呼出名称：おおさかマーチス、灯台表第1巻8109.7)が運用する、AIS土佐沖ノ島送受信所(32-42.3N 132-32.6E)を使用して行う情報提供業務が一時休止される。

期 間 平成25年6月19日、20日 0000～0200のうち10分間

出 所 五本部交通部