



五管区水路通報第25号

512項-532項

平成25年6月28日

※本通報に使用している経度、緯度は**世界測地系(WGS-84)**に基づいています。

第 512項	四国南岸	足摺岬南方(リマ海域)	射撃訓練等
第 513項	紀伊水道南方		射撃訓練
第 514項	本州南岸	日置港付近	潜堤築造工事
第 515項	本州南岸	田辺港南東方	灯台灯質等変更(予告)
第 516項	和歌山下津港	海南区、第2区	ボーリング作業
第 517項	阪南港付近		防災訓練
第 518項	阪神港	堺泉北区、第5区	ボートレース
第 519項	阪神港	神戸区、第2区及び第6区	防波堤撤去工事
第 520項	阪神港	神戸区、第4区	レガッタ練習
第 521項	阪神港	神戸区、第4区	ヨットレース
第 522項	阪神港	神戸区、第4区	小型船舶実技講習
第 523項	阪神港	神戸区、第5区	潜水作業
第 524項	淡路島	岩屋港	浮標等設置
第 525項	家島諸島	家島港	物揚場改修工事
第 526項	淡路島	郡家港及び付近	浮標等設置
第 527項	鳴門海峡		魚礁設置作業
第 528項	鳴門海峡		無線方位信号所一時業務休止
第 529項	紀伊水道	今切港	掘下げ作業
第 530項	紀伊水道	今切港	灯付浮標設置
第 531項			船舶気象通報等一時業務休止
第 532項			ディファレンシャルGPS局一時業務休止

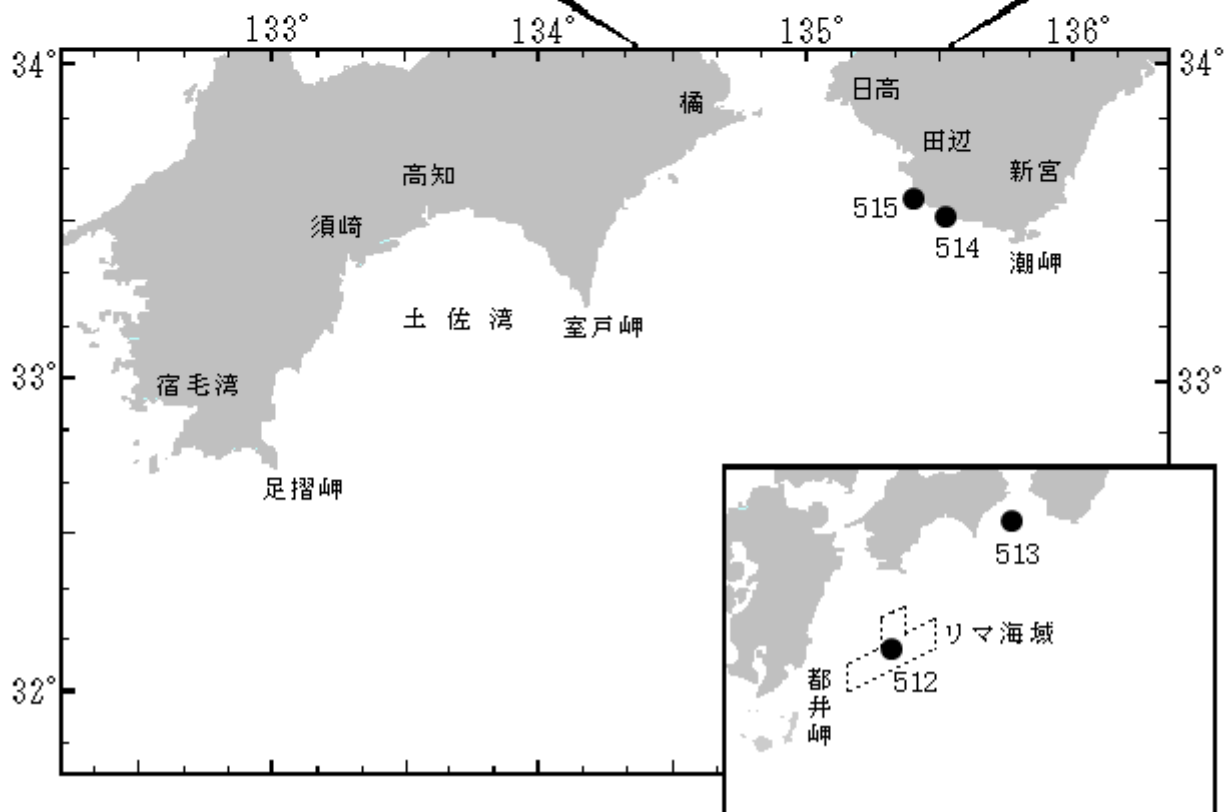
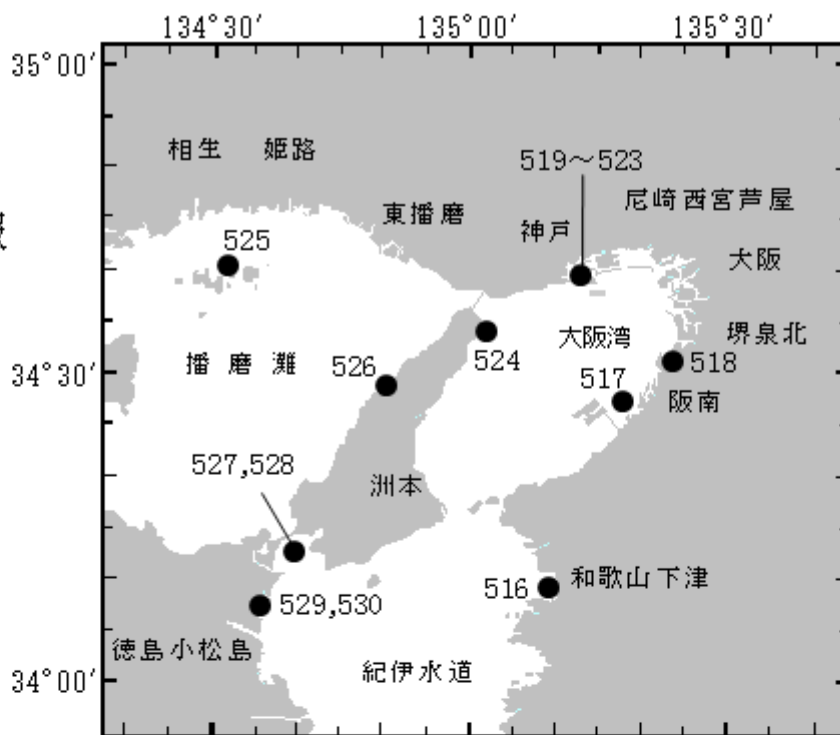
※海図の改補(小改正)のお知らせ(海上保安庁水路通報第24号(平成25年6月21日発行)掲載分)

海 域	改正内容	該当海図	項 数	五管区水路通報の 項数
阪神港、尼崎 西宮芦屋区、 第1区	水深等について	W1107(JP共)-W123(JP共)	459	-----

五管区水路通報

第25号

索引図



※項数は、太平洋で実施される訓練から先に付与します。

※五管区水路通報に関するお問合せはこちらまで
〒650-8551 神戸市中央区波止場町1-1
第五管区海上保安本部海洋情報部監理課情報係
TEL:078-391-6651(内線2515、2516)
FAX:078-332-6307(自動受信)

※五管区水路通報提供サービス
FAX: 078-332-6307.....最新号(ポーリング受信方式)
インターネット: URL <http://www1.kaiho.mlit.go.jp/KAN5/tuho/tuho2.htm>

★25年512項 四国南岸 ー 足摺岬南方(リマ海域) 射撃訓練等

自衛艦及び航空機による対空射撃、水上射撃、対潜ロケット射撃及びフレア発射訓練が実施される。

期 間 平成25年7月15日(予備日16日~20日) 0600~1800

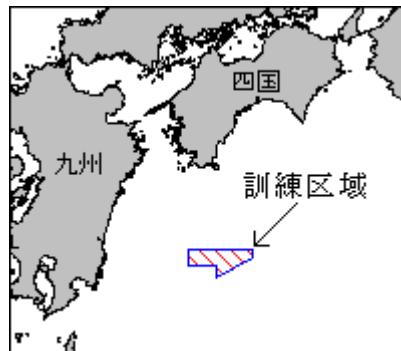
区 域 下記6地点により囲まれる区域

- (1) 31-48-13N 133-29-51E
- (2) 31-42-13N 133-29-51E
- (3) 31-28-13N 132-59-51E
- (4) 31-36-13N 132-59-51E
- (5) 31-36-13N 132-37-51E
- (6) 31-48-13N 132-37-51E

備 考 射撃訓練等は、射撃海面上に船舶・航空機が存在しないことを確認しながら実施される

海 図 W157

出 所 防衛省海上幕僚監部



★25年513項 紀伊水道南方 射撃訓練

蒲生田岬南方において、巡視船による射撃訓練が実施される。

期 間 平成25年7月4日(予備日5日) 0800~1700

区 域 33-29.6N 134-48.8Eを中心とする半径5海里の円内海域

備 考 巡視船は「NE4」及び「UY」旗を掲揚、紅色閃光灯を点灯
照明弾発射訓練があわせて実施される

海 図 W77(JP共)

出 所 五本部警備救難部



★25年514項 本州南岸 ー 日置港付近 潜堤築造工事

日置港西方において、潜水士・起重機船による潜堤築造工事が期間を延長して実施されている。

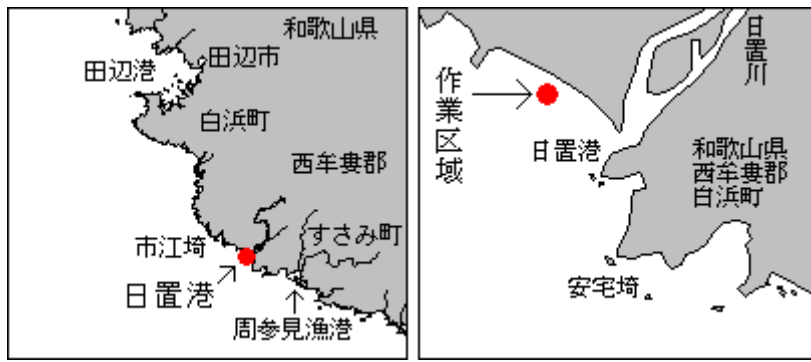
期 間 平成25年7月26日まで(予備日27日~8月5日) 日出~日没

区 域 33-33.9N 135-26.4E 付近

備 考 作業船のアンカー位置を示す黄色俵型浮標が設置される
作業中は警戒船が配備される

海 図 W77(JP共)~W93(JP共)

出 所 五本部海洋情報部



★25年515項 本州南岸 ー 田辺港南東方 灯台灯質等変更 (予告)

五管区水路通報25年24号491項削除

市江崎灯台 (灯台表第1巻2912) (33-35. 3N 135-23. 9E) の灯質等が次のとおり変更される。

1 一時変更

期 間 平成25年7月8日～11日
 灯 質 新) 単閃白光 毎3秒に1閃光
 旧) 群閃白光 毎30秒に2閃光
 光達距離 新) 12.0海里
 旧) 22.5海里
 高 さ 新) 94m
 旧) 95m

2 変更

予定日 平成25年7月11日
 灯 質 新) 単閃白光 毎8秒に1閃光
 旧) 群閃白光 毎30秒に2閃光
 光達距離 新) 20.0海里
 旧) 22.5海里

海 図 W77(JP共) - W100A
 出 所 五本部交通部



★25年516項 和歌山下津港 ー 海南区、第2区 ボーリング作業

北防波堤付近において、潜水士・スパット台船による海上ボーリング作業が実施されている。

期 間 平成25年8月5日まで 日出～日没
 区 域 34-08-48N 135-11-00E 付近
 備 考 夜間、区域内にスパット台船が停泊し、黄色標識灯4基で明示される
 作業中は警戒船が配備される
 海 図 W1145
 出 所 和歌山下津港長



★25年517項 阪南港付近 防災訓練

阪南港付近において、巡視船・航空機等による航空機海上事故対策訓練が実施される。

期間 平成25年7月10日 1400～1530
区域 34-25-57N 135-17-47E を中心とする半径400mの円内海域
備考 訓練参加船は「UY」旗を掲揚、紅色閃光灯を点灯
海図 W1103(JP共)
出所 関西空港海上保安航空基地



★25年518項 阪神港 — 堺泉北区、第5区 ポートレース

小松ふ頭南西方において、ポートレースが実施される。

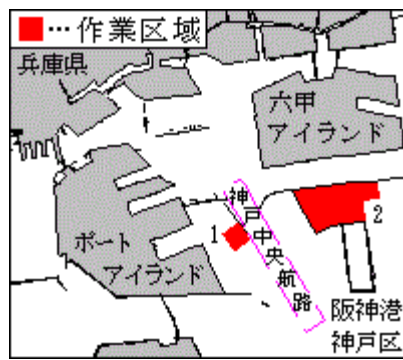
期間 平成25年7月14日 0900～1600
区域 34-30-36N 135-23-54E 付近
備考 区域内にコースを示す浮標が多数設置される
競技中は警戒船が配備される
海図 W1110(JP共)
出所 阪神港長



★25年519項 阪神港 — 神戸区、第2区及び第6区 防波堤撤去工事

第6南防波堤において、潜水士・起重機船による防波堤撤去工事が実施される。

期間 平成25年7月1日～8月30日 日出～日没
区域1 下記6地点により囲まれる区域
(1) 34-39-51.1N 135-14-59.9E
(2) 34-39-51.7N 135-15-00.8E
(3) 34-39-44.0N 135-15-06.1E
(4) 34-39-34.9N 135-14-51.4E
(5) 34-39-48.4N 135-14-39.2E
(6) 34-39-57.6N 135-14-54.0E
区域2 34-40-21N 135-16-56E 付近
備考 区域1で撤去された物の一部が区域2に投入される
作業中は警戒船が配備される
海図 W101A(JP共)
出所 阪神港長



★25年520項 阪神港 — 神戸区、第4区 レガッタ練習

兵庫運河において、レガッタ練習が実施される。

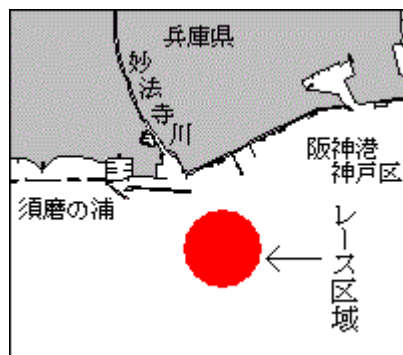
期間 平成25年7月1日～31日 日出～日没
 区域 34-39-28N 135-09-55E 付近
 備考 上記区域内にコースを示す赤色及び黄色浮標が多数設置される
 練習中は警戒船が配備される
 海図 W101A(JP共)～W101B(JP共)
 出所 阪神港長



★25年521項 阪神港 — 神戸区、第4区 ヨットレース

須磨沖において、ディンギーヨット(16隻)レースが実施される。

期間 平成25年7月7日 1000～日没
 区域 34-38-10N 135-08-23E付近を中心とする半径300mの円内海域
 備考 上記区域内にコースを示す橙色円筒型浮標が3基設置される
 レース中は警戒船が配備される
 海図 W101B(JP共)
 出所 阪神港長



★25年522項 阪神港 — 神戸区、第4区 小型船舶実技講習

和田岬西方において、小型船舶実技講習が実施される。

期間 平成25年7月13日(予備日14日～20日) 0800～日没
 区域 下記2地点付近
 (1) 34-39-06N 135-10-09E
 (2) 34-38-54N 135-10-49E
 備考 上記(1)地点付近にコースを示す橙色球形浮標が3基設置される
 海図 W101A(JP共)～W101B(JP共)
 出所 阪神港長



★25年523項 阪神港 — 神戸区、第5区 潜水作業

神戸空港南西において、潜水士による海中生物調査が実施される。

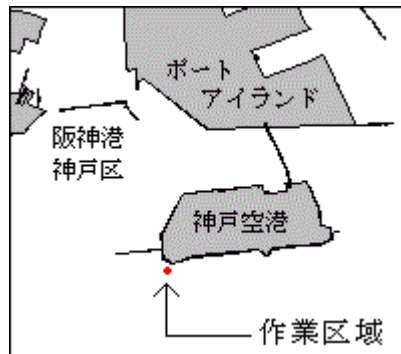
期間 平成25年7月4日～11日のうち1日間 日出～日没

区域 34-37.7N 135-12.6E 付近

備考 作業中は警戒船が配備される

海図 W101B(JP共)

出所 阪神港長



★25年524項 淡路島 — 岩屋港 浮標等設置

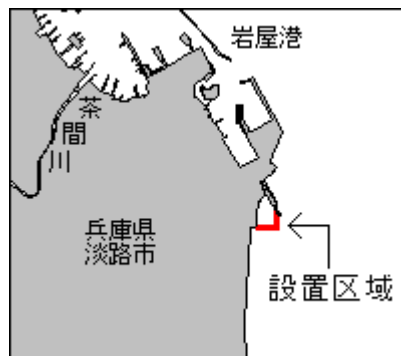
海水浴場の遊泳区域を示す黄色浮標及びサメ防御ネットが設置される。

期間 平成25年7月5日～8月26日(予備日27日～9月6日)

区域 34-35-12N 135-01-24E 付近

海図 W1217(岩屋港)ーW131(JP共)

出所 神戸海上保安部



★25年525項 家島諸島 — 家島港 物揚場改修工事

家島港において、潜水士・起重機台船等による物揚場改修工事が実施される。

期間 平成25年7月1日～11月30日

区域 34-40-41N 134-31-42E 付近

備考 区域内に汚濁防止膜が設置される。

潜水作業及び起重機台船を使用する作業中は警戒船が配備される

海図 W1113

出所 五本部海洋情報部



★25年526項 淡路島 ー 郡家港及び付近 浮標等設置

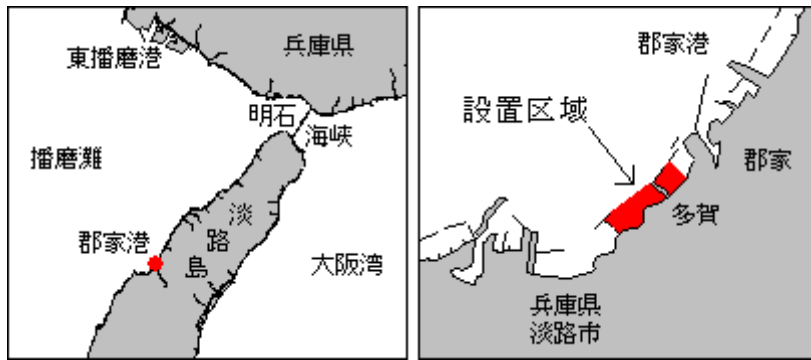
海水浴場の遊泳区域を示す黄色浮標及びサメ防御ネットが設置される。

期間 平成25年7月6日～8月31日（予備日9月1日～7日）

区域 34-28-14N 134-50-23E 付近

海図 W131（JP共）

出所 神戸海上保安部



★25年527項 鳴門海峡 魚礁設置作業

大園島西方において、魚礁設置作業が実施される。

期間 平成25年7月3日～9月30日 日出～日没

区域 34-14-34N 134-40-42E 付近

海図 W112（JP共）

出所 五本部海洋情報部



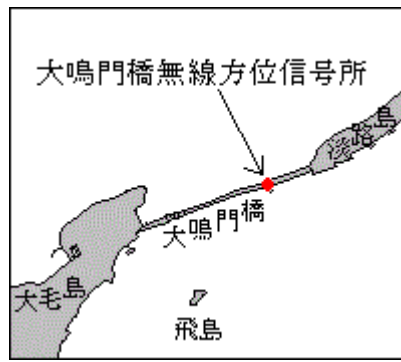
★25年528項 鳴門海峡 無線方位信号所一時業務休止

大鳴門橋無線方位信号所（レーダービーコン）（灯台表第1巻9063.2）（34-14.4N 134-39.3E）は無線局検査に伴い業務休止（欠射）する。

期間 平成25年7月9日（予備日10日～12日、17日、18日）1000～1230

海図 W112（JP共）

出所 五本部交通部



★25年529項 紀伊水道 ー 今切港 掘下げ作業

五管区水路通報25年24号508項削除

今切川河口において、グラブ浚渫船による掘下げ作業が実施される。

期間 平成25年8月1日～9月18日 日出～日没

区域 下記6地点により囲まれる区域

- (1) 34-06-12.7N 134-36-28.3E
- (2) 34-06-12.7N 134-36-20.8E
- (3) 34-06-19.0N 134-36-10.0E
- (4) 34-06-20.3N 134-36-11.1E
- (5) 34-06-14.2N 134-36-21.4E
- (6) 34-06-14.2N 134-36-28.3E

備考 区域内に汚濁防止柵が設置される
作業中は警戒船が配備される

海図 W1214

出所 徳島海上保安部



★25年530項 紀伊水道 ー 今切港 灯付浮標設置

小松海水浴場において、海水浴場の遊泳区域を示す橙色又は黄色の灯付浮標が設置される。

期間 平成25年7月10日～8月23日

位置 34-05-38N 134-36-23E 付近

海図 W1126

出所 徳島海上保安部



★25年531項 船舶気象通報等一時業務休止

機器整備に伴い、下記航路標識等における潮岬灯台で観測した気象情報（波高）の提供が一時休止される。

期 間 平成25年7月3日 1300～1700

- 1 江崎船舶通航信号所（船舶自動識別装置（AIS））
- 2 室戸岬ディファレンシャルGPS局（メッセージタイプ16）
- 3 江崎ディファレンシャルGPS局（メッセージタイプ16）
- 4 潮岬灯台が行う船舶気象通報（無線電話）
- 5 第五管区海上保安本部が行う船舶気象通報（インターネット・ホームページ）
- 6 和歌山海上保安部が行う船舶気象通報（インターネット・ホームページ）
- 7 田辺海上保安部が行う船舶気象通報（テレホンサービス、インターネット・ホームページ）
- 8 徳島海上保安部が行う船舶気象通報（テレホンサービス、インターネット・ホームページ）

出 所 五本部交通部

★25年532項 ディファレンシャルGPS局一時業務休止

保守作業に伴い、全てのディファレンシャルGPS局において、気象情報の提供が一時休止される。

期 間 平成25年7月4日0930～1700（作業状況により変更される場合がある）

出 所 五本部交通部
