



五管区水路通報第37号

790項-813項

平成25年9月20日

※本通報に使用している経度、緯度は世界測地系(WGS-84)に基づいています。

第 790項	紀伊水道南方		救難訓練
第 791項	豊後水道南口至る	足摺岬東方	飛行艇離着水
第 792項	紀伊水道	由良港	ボーリング作業等
第 793項	大阪湾		機雷除去訓練
第 794項	阪神港	堺泉北区、第5区	ドルフィン等撤去
第 795項	阪神港	大阪区、第6区	護岸補強工事
第 796項	阪神港	神戸区、第1区	潜水訓練
第 797項	阪神港	神戸区、第2区	潜水作業
第 798項	阪神港	神戸区、第3区	栈橋撤去
第 799項	阪神港	神戸区、第3区	小型船舶実技講習
第 800項	阪神港	神戸区、第4区	消波ブロック設置工事
第 801項	阪神港	神戸区、第4区	潜水訓練
第 802項	阪神港	神戸区、第4区及び付近	灯付浮標設置作業
第 803項	阪神港	神戸区、第5区	護岸改修工事
第 804項	播磨灘		潜水調査等
第 805項	東播磨港南方		魚礁設置
第 806項	姫路港	飾磨区、第1区	水深減少
第 807項	姫路港	飾磨区、第1区	水深減少
第 808項	相生港		重量物荷役作業
第 809項	徳島小松島港	徳島区、第1区	水路測量
第 810項	徳島小松島港	徳島区及び付近	海底清掃作業
第 811項	紀伊水道	富岡港付近	海底清掃作業
第 812項	四国南岸	浅川港	海底線埋設作業
第 813項	四国南岸	宿毛湾港	防波堤築造工事

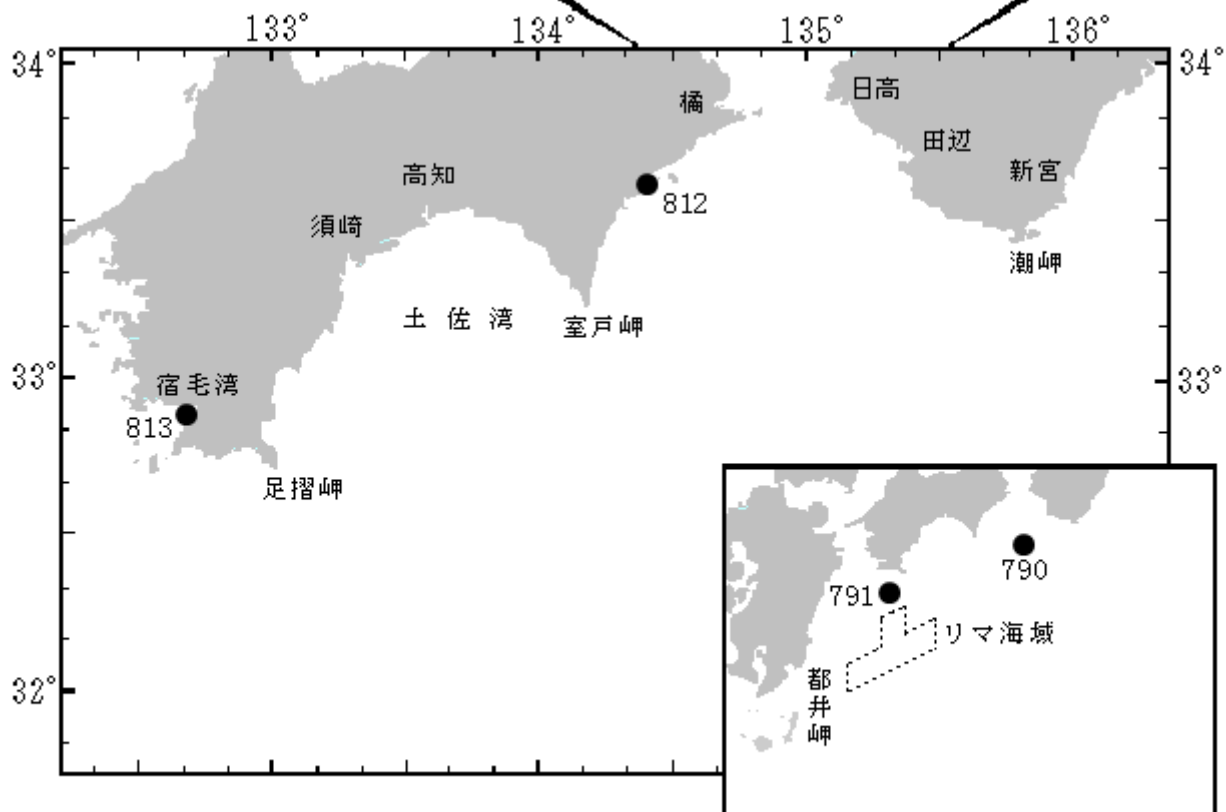
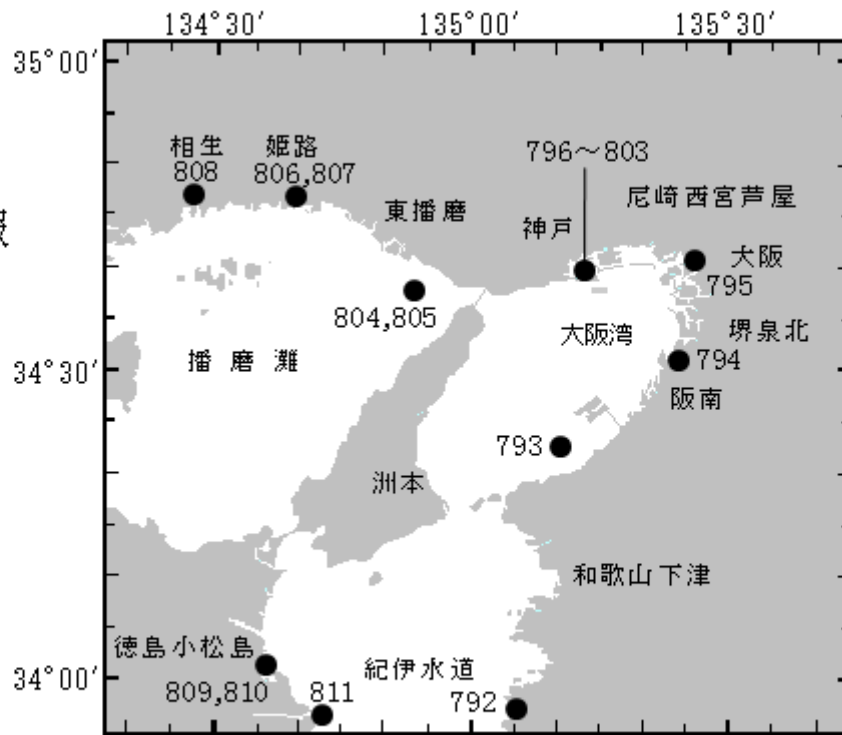
※海図の改補(小改正)のお知らせ(海上保安庁水路通報第36号(平成25年9月13日発行)掲載分)

海 域	改正内容	該当海図	項 数	五管区水路通報の 項数
撫養港	栈橋撤去	W1216-W112(JP共)	667	25年32号696項
湊港北東方	潜堤、灯について	W150B	668	25年33号714項

五管区水路通報

第37号

索引図



※項数は、太平洋で実施される訓練から先に付与します。

※五管区水路通報に関するお問合せはこちらまで
〒650-8551 神戸市中央区波止場町1-1
第五管区海上保安本部海洋情報部監理課情報係
TEL: 078-391-6651 (内線2515、2516)
FAX: 078-332-6307 (自動受信)

※五管区水路通報提供サービス
FAX: 078-332-6307……最新号(ポーリング受信方式)
インターネット: URL <http://www1.kaiho.mlit.go.jp/KAN5/tuho/tuho2.htm>

★25年790項 紀伊水道南方 救難訓練

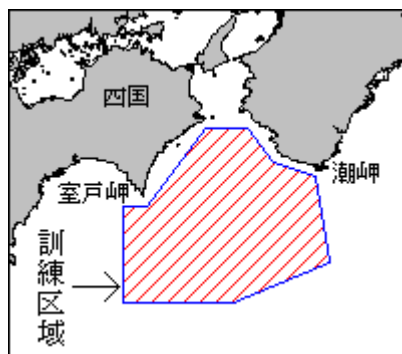
自衛隊航空機による救難訓練が実施される。

期間 平成25年10月1日～31日（土曜、日曜及び祝日を除く）

区域 下記9地点により囲まれる海域

- (1) 33-46N 134-45E
- (2) 33-46N 135-08E
- (3) 33-30N 135-22E
- (4) 33-24N 135-45E
- (5) 32-44N 135-52E
- (6) 32-26N 135-00E
- (7) 32-26N 134-00E
- (8) 33-10N 134-00E
- (9) 33-10N 134-13E

備考 マリンマーカー、フロートシグナル、ポールマーカーが使用される
 海図 W77(JP共)-W157
 出所 海上自衛隊第24航空隊



★25年791項 豊後水道南口至る足摺岬東方 飛行艇離着水

水陸両用救難飛行艇の離着水が実施される。

期間 平成25年10月1日～31日 日出～日没

区域1 32-51N 133-19Eを中心とする半径10海里の円内

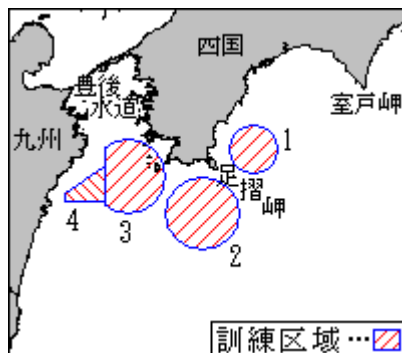
区域2 32-25N 132-55Eを中心とする半径15海里の円内

区域3 32-40N 132-20Eを中心とする半径15海里の円内のうち、132-10E以西を除く区域

区域4 下記4地点により囲まれる区域

- (1) 32-44N 132-10E
- (2) 32-30N 132-10E
- (3) 32-30N 131-50E
- (4) 32-34N 131-50E

備考 訓練は天候等により上記1～4のいずれかの区域内で実施される
 海図 W157
 出所 海上自衛隊第31航空群



★25年792項 紀伊水道 ー 由良港 ボーリング作業等

五管区水路通報25年36号767項削除

由良港において、潜水士による磁気探査作業及びスパット台船によるボーリング作業が実施されている。

期間 平成25年11月15日まで（予備日を含む）日出～日没

区域 下記5地点付近

(1) 33-57-17N 135-04-59E

(2) 33-57-11N 135-04-59E

(3) 33-57-06N 135-05-00E

(4) 33-56-58N 135-05-14E

(5) 33-56-57N 135-05-16E

備考 区域内にスパット台船が停泊し、赤旗及び黄色標識灯4基で明示される
作業中は警戒船が配備される

海図 W97

出所 和歌山海上保安部



★25年793項 大阪湾 機雷除去訓練

関西国際空港南西方において、自衛隊掃海艇による機雷除去訓練が実施される。

期間 平成25年10月4日、10日、11日、16日、17日 日出～日没

区域 下記4地点により囲まれる区域

(1) 34-26.0N 135-10.0E

(2) 34-22.0N 135-12.0E

(3) 34-21.0N 135-06.0E

(4) 34-22.5N 135-05.0E

備考 訓練は水中ロボットを使用して行われる
訓練終了後、潜水士により訓練器材の撤去作業が実施される
荒天により訓練が中止される場合がある
掃海艇は「PB」及び「UY」旗を掲揚
訓練中は警戒船が配備される

海図 W1143-W150A(JP共)

出所 関西空港海上保安航空基地



★25年794項 阪神港 — 堺泉北区、第5区 ドルフィン等撤去

五管区水路通報25年33号705項削除

太平洋セメント前面のドルフィン及びコンベアが撤去された。

1. ドルフィン

位置 下記2地点を結ぶ線上付近

(1) 34-31-39.3N 135-25-28.1E

(2) 34-31-37.8N 135-25-26.5E

2. コンベア

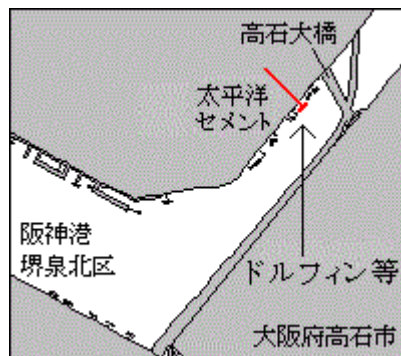
位置 下記2地点を結ぶ線上付近

(3) 34-31-43.5N 135-25-21.2E

(4) 34-31-39.1N 135-25-27.8E

海図 W1110(JP共)

出所 五本部海洋情報部



★25年795項 阪神港 — 大阪区、第6区 護岸補強工事

五管区水路通報25年29号603項関連

神崎川において、潜水作業を伴う護岸補強工事が実施される。

期間 平成25年9月20日～12月21日 日出～日没

区域 34-41-45N 135-25-35E 付近

備考 区域内に汚濁防止膜が設置され、黄色灯5基で明示される
作業中は警戒船が配備される

海図 W1107(JP共)

出所 阪神港長



★25年796項 阪神港 — 神戸区、第1区 潜水訓練

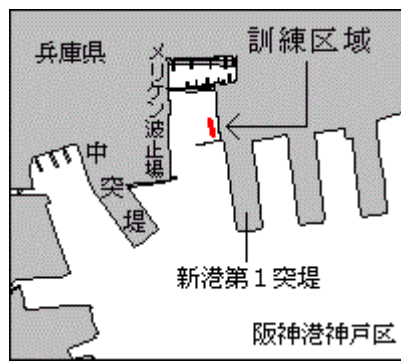
メリケン波止場東方において、海上保安庁、兵庫県警察本部等による潜水訓練が実施される。

期間 平成25年9月24日 1030～1300

区域 34-40-59N 135-11-32E 付近

海図 W101A(JP共)～W101B(JP共)

出所 阪神港長



★25年797項 阪神港 — 神戸区、第2区 潜水作業

第6南防波堤周辺において、潜水士による防波堤の現況調査が実施される。

期間 平成25年10月1日～30日（予備日11月1日～29日）日出～日没

区域 下記2地点を結ぶ線上付近

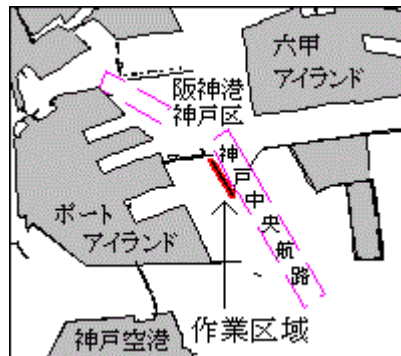
(1) 34-40-11N 135-14-42E（防波堤北西端）

(2) 34-39-50N 135-15-01E（防波堤南東端）

備考 作業中は警戒船が配備される

海図 W101A(JP共)

出所 阪神港長



★25年798項 阪神港 — 神戸区、第3区 棧橋撤去

五管区水路通報25年24号496項削除

日本ポート産業前面の棧橋は、撤去された。

位置 下記2地点を結ぶ線上

(1) 34-42-11.6N 135-16-56.1E（棧橋西端）

(2) 34-42-12.9N 135-17-07.7E（棧橋東端）

海図 W101A(JP共)

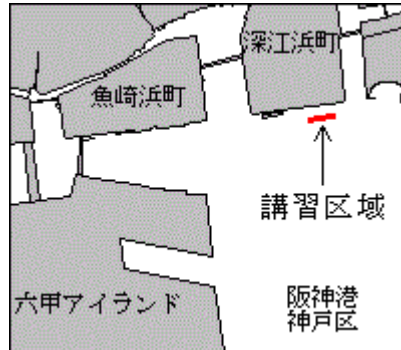
出所 阪神港長



★25年799項 阪神港 — 神戸区、第3区 小型船舶実技講習

東部第4工区南側において、小型船舶実技講習が実施される。

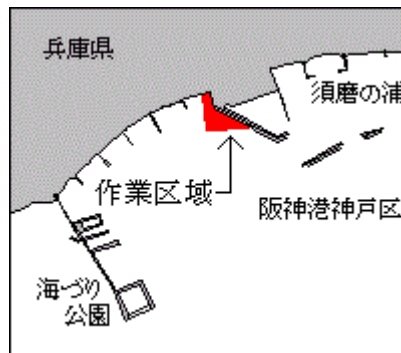
期 間 平成25年10月5日、6日、13日、14日、19日、20日、26日、27日
(予備日7日、8日、12日) 0800～日没
区 域 34-42-15N 135-18-04E 付近
備 考 上記区域に蛇行コースを示す橙色又は黄色球形浮標が最大6基設置される
海 図 W101A(JP共)
出 所 阪神港長



★25年800項 阪神港 — 神戸区、第4区 消波ブロック設置工事

海づり公園北東方において、潜水士・起重機船等による消波ブロック設置工事が実施される。

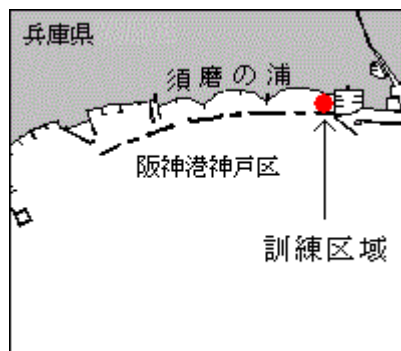
期 間 平成25年10月1日～平成26年1月19日 (予備日20日～31日) 日出～日没
区 域 34-38-22N 135-06-29E 付近
備 考 作業中は警戒船が配備される
海 図 W101B(JP共)
出 所 阪神港長



★25年801項 阪神港 — 神戸区、第4区 潜水訓練

須磨の浦において、神戸市須磨消防署による潜水訓練が実施される。

期 間 平成25年10月2日、9日、16日、23日、30日 1000～1600
区 域 34-38-30N 135-07-45E 付近
備 考 黄色浮標が最大2基設置される
海 図 W101B(JP共)
出 所 阪神港長



★25年802項 阪神港 — 神戸区、第4区及び付近 灯付浮標設置作業

海づり公園周辺において、作業船による海苔養殖施設を示す黄色灯付浮標の設置作業が実施される。

期間 平成25年9月20日～22日（予備日23日～30日）日出～日没

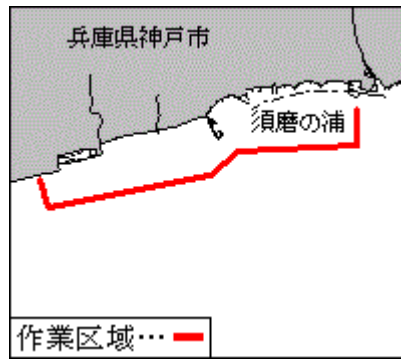
区域 下記6地点を結ぶ線上付近

- (1) 34-38-17N 135-07-52E
- (2) 34-37-56N 135-07-52E
- (3) 34-37-52N 135-06-30E
- (4) 34-37-40N 135-06-11E
- (5) 34-37-21N 135-04-21E
- (6) 34-37-38N 135-04-16E

備考 海苔養殖施設及び灯付浮標は平成26年5月上旬まで設置予定

海図 W101B(JP共)－W131(JP共)

出所 阪神港長



★25年803項 阪神港 — 神戸区、第5区 護岸改修工事

神戸空港前面において、潜水士・起重機船による護岸改修工事が実施される。

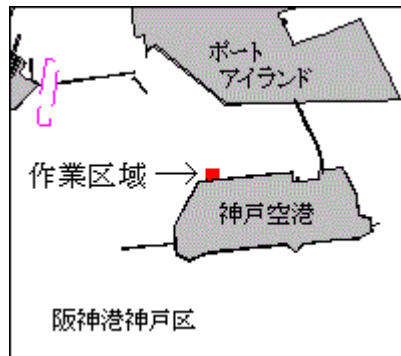
期間 平成25年10月1日～12月14日（予備日15日～31日）日出～日没

区域 34-38-28N 135-12-54E 付近

備考 作業中は警戒船が配備される

海図 W101A(JP共)－W101B(JP共)

出所 阪神港長



★25年804項 播磨灘 潜水調査等

播磨灘において、潜水士・作業船による海底調査が実施される。

期間 平成25年9月28日、29日、10月13日～15日、11月11日

（予備日9月30日～10月6日、10月16日～31日、11月12日～28日）日出～日没

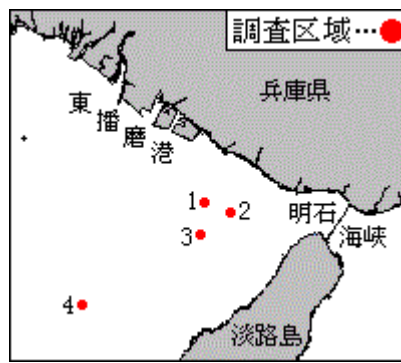
区域 下記4地点付近

- (1) 34-37-59N 134-53-29E
- (2) 34-37-28N 134-55-02E
- (3) 34-36-23N 134-53-10E
- (4) 34-33-03N 134-46-15E

備考 潜水作業中は警戒船が配備される

海図 W131(JP共)

出所 神戸海上保安部



★25年805項 東播磨港南方 魚礁設置

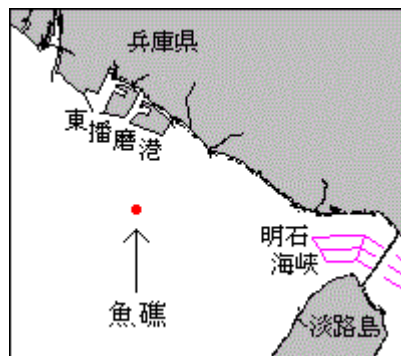
東播磨港南方において、魚礁が設置された。

位置 34-38-37.5N 134-51-45.7E

備考 コンクリート魚礁及び投石魚礁(海底からの高さは最大約3.3m)

海図 W131(JP共)

出所 五本部海洋情報部



★25年806項 姫路港 一 飾磨区、第1区 水深減少

飾磨航路北方において、水深が海図記載より約0.5m~1.0m減少している。

区域 下記3地点を結ぶ線上付近

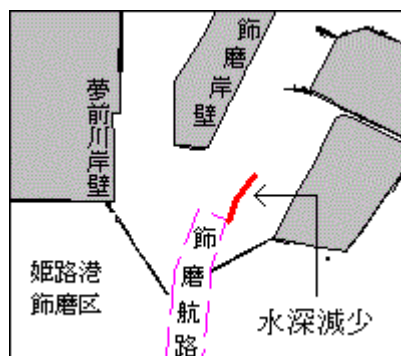
(1) 34-46-08.0N 134-39-21.0E

(2) 34-46-02.5N 134-39-16.5E

(3) 34-45-58.0N 134-39-14.5E

海図 W134B(JP共)

出所 五本部海洋情報部



★25年807項 姫路港 一 飾磨区、第1区 水深減少

船場川において、水深が海図記載より約1.0m~1.5m減少している。

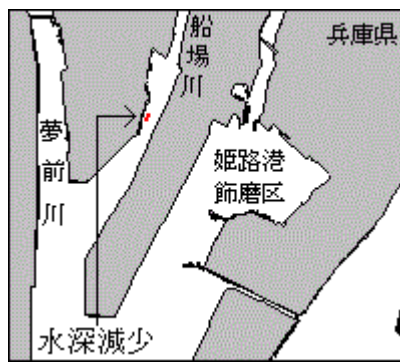
区域 下記2地点を結ぶ線上付近

(1) 34-47-03.1N 134-39-19.0E

(2) 34-47-01.6N 134-39-18.2E

海図 W134B(JP共)

出所 五本部海洋情報部



★25年808項 相生港 重量物荷役作業

JMUアムテック前面において、起重機船による重量物荷役作業が実施される。

期間 平成25年9月30日、10月1日（予備日2日～6日）日出～日没

区域 34-47.2N 134-27.7E 付近

備考 起重機船のアンカー位置に橙色球形浮標が設置される

夜間、区域内に起重機船が停泊する場合は、アンカー位置に黄色灯付浮標が設置される
作業中は警戒船が配備される

海図 W111 (相生港)

出所 姫路海上保安部



★25年809項 徳島小松島港 — 徳島区、第1区 水路測量

五管区水路通報25年32号697項削除

沖洲導流堤北東方において、水路測量が実施される。

期間 平成25年9月24日～10月18日のうち3日間

区域 下記8地点により囲まれる区域

(1) 34-03-18.2N 134-35-57.2E

(2) 34-03-16.3N 134-36-02.2E

(3) 34-03-09.6N 134-35-59.8E

(4) 34-03-08.8N 134-36-02.8E

(5) 34-02-59.8N 134-35-59.5E

(6) 34-03-02.3N 134-35-50.2E

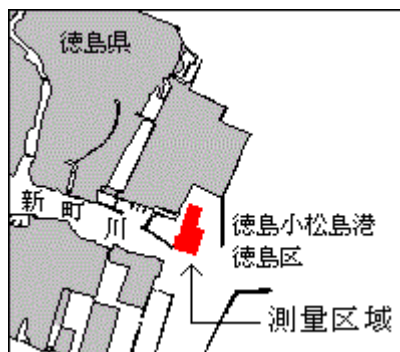
(7) 34-03-05.3N 134-35-51.3E

(8) 34-03-05.0N 134-35-52.4E

備考 測量船は白紅白のえん尾旗を掲揚

海図 W1126

出所 五本部海洋情報部



★25年810項 徳島小松島港 — 徳島区及び付近 海底清掃作業

吉野川河口付近において、漁船による海底清掃作業が実施される。

期間 平成25年9月25日～10月1日のうち1日間 0800～1700

区域 下記7地点により囲まれる区域

- (1) 34-04-49N 134-36-09E
- (2) 34-04-32N 134-37-48E
- (3) 34-02-55N 134-37-15E
- (4) 34-03-04N 134-36-14E
- (5) 34-03-20N 134-36-13E
- (6) 34-03-47N 134-36-27E
- (7) 34-04-01N 134-35-51E

海図 W1126
出所 徳島小松島港長



★25年811項 紀伊水道 — 富岡港付近 海底清掃作業

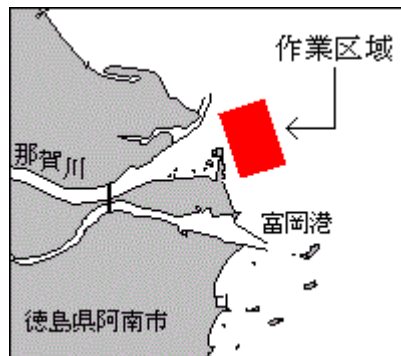
那賀川河口において、漁船による海底清掃作業が実施される。

期間 平成25年9月25日～10月1日のうち1日間 0800～1700

区域 下記4地点により囲まれる区域

- (1) 33-57-14N 134-42-38E
- (2) 33-56-29N 134-42-56E
- (3) 33-56-19N 134-42-19E
- (4) 33-57-03N 134-42-01E

海図 W1147-W150C(JP共)
出所 徳島海上保安部



★25年812項 四国南岸 — 浅川港 海底線埋設作業

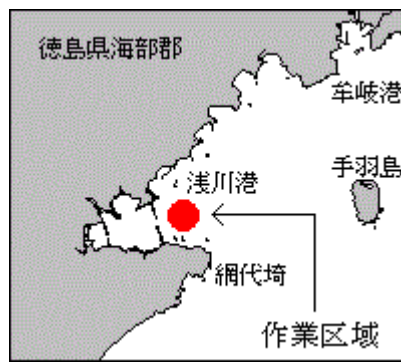
網代崎北方において、潜水土・グラブ浚渫船等による海底線埋設作業が実施される。

期間 平成25年9月25日～10月31日(予備日11月1日～30日) 日出～日没

区域 33-37-49N 134-23-02E 付近

備考 夜間、区域内に作業船が停泊する場合は、アンカーワイヤーの海面下5mの位置に灯付浮標が設置される
作業中は警戒船が配備される

海図 W59
出所 徳島海上保安部



★25年813項 四国南岸 一 宿毛湾港 防波堤築造工事

池島岸壁南方において、潜水士・起重機船等による防波堤築造工事が実施される。

期 間 平成25年9月24日～平成26年3月14日 日出～日没

区 域 下記4地点により囲まれる区域

- (1) 32-54-59N 132-40-34E
- (2) 32-54-49N 132-40-44E
- (3) 32-54-39N 132-40-30E
- (4) 32-54-49N 132-40-20E

備 考 区域内に汚濁防止柵が設置される
作業中は警戒船が配備される

海 図 W1237(分図「宿毛湾港」共)
出 所 宿毛海上保安署

