



# 五管区水路通報第40号

## 879項-905項

平成25年10月11日

※本通報に使用している経度、緯度は世界測地系(WGS-84)に基づいています。

第 879項	四国南岸	足摺岬南方(リマ海域)	射撃訓練
第 880項	本州南岸	潮岬南南西方	フレア発射訓練
第 881項	紀伊水道南方		射撃訓練
第 882項	紀伊水道南方		射撃訓練
第 883項	和歌山下津港付近		曳航訓練
第 884項	和歌山下津港	海南区、第2区	灯台移設等(予告)
第 885項	阪神港	堺泉北区及び大阪区	水深減少等
第 886項	阪神港	大阪区、第3区	浮棧橋不存在
第 887項	阪神港	大阪区、第4区	浮棧橋不存在
第 888項	阪神港	尼崎西宮 芦屋区、第2区	航泊禁止
第 889項	阪神港	神戸区、第1区及び第2区	潜水作業
第 890項	阪神港	神戸区、第2区	防波堤撤去工事
第 891項	阪神港	神戸区、第2区	磁気探査作業
第 892項	阪神港	神戸区、第3区	潜水作業
第 893項	阪神港	神戸区、第4区	潜水作業
第 894項	阪神港	神戸区、第4区	捨石投入作業
第 895項	阪神港	神戸区、第4区	棧橋改修工事
第 896項	阪神港	神戸区、第5区	放水訓練
第 897項	阪神港	神戸区、第5区	護岸改修工事
第 898項	淡路島	由良港	棧橋撤去工事
第 899項	姫路港	網干区、第1区	岸壁改修工事
第 900項	淡路島	湊港北東方	潜堤完成
第 901項	淡路島	湊港	水上バイク競技会
第 902項	徳島小松島港北東方		救難訓練
第 903項	紀伊水道	今切港東方	海底清掃作業
第 904項	紀伊水道	富岡港及び付近	養殖施設等設置作業
第 905項	四国南岸	須崎港	防波堤完成等

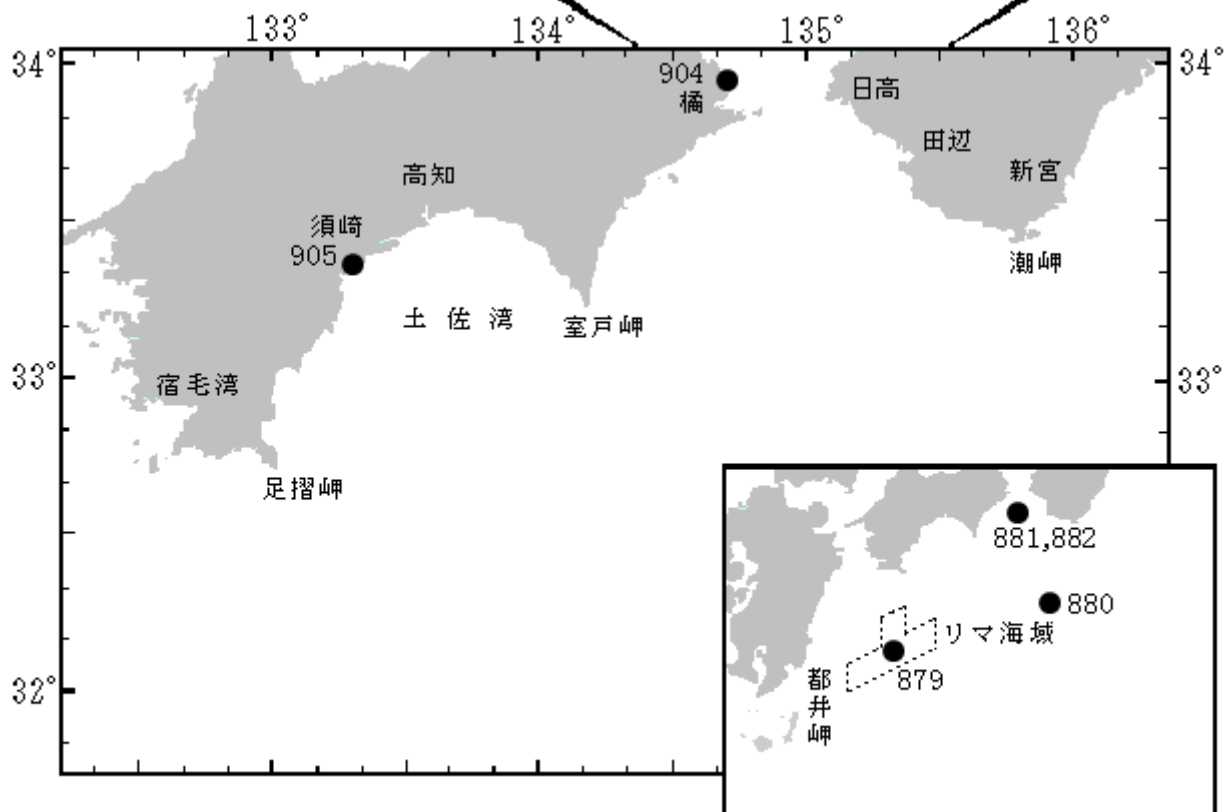
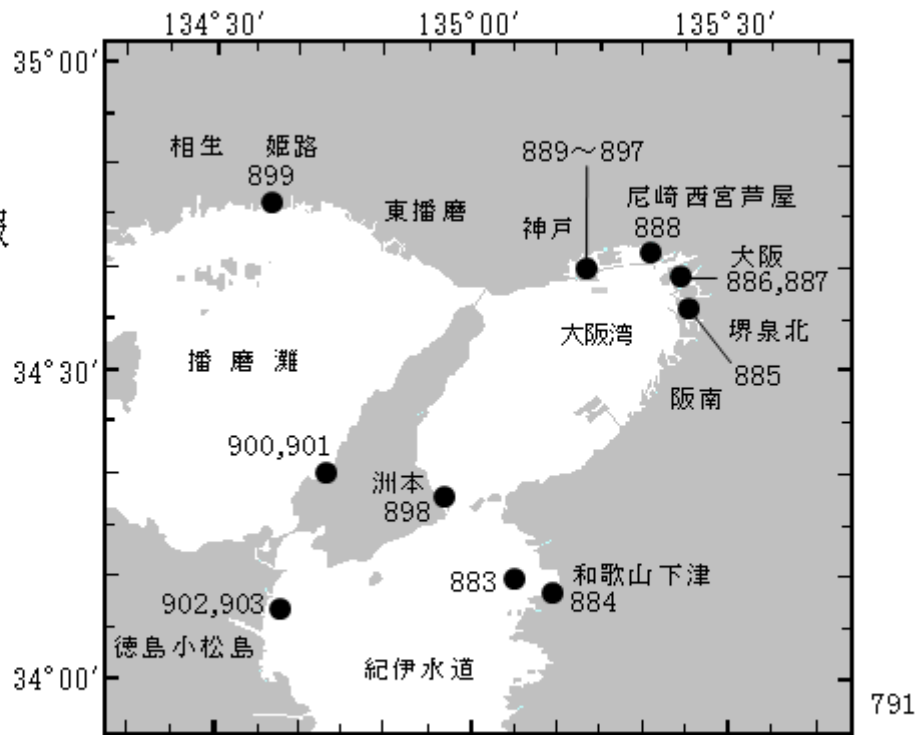
※海図の改補(小改正)のお知らせ(海上保安庁水路通報第39号(平成25年10月4日発行)掲載分)

海 域	改正内容	該当海図	項 数	五管区水路通報の 項数
和歌山下津 港、海南区、 第2区	防波堤延長、灯設置	W1145-W1143	724	25年36号768項

五管区水路通報

第40号

索引図



※項数は、太平洋で実施される訓練から先に付与します。

※五管区水路通報に関するお問合せはこちらまで  
〒650-8551 神戸市中央区波止場町1-1  
第五管区海上保安本部海洋情報部監理課情報係  
TEL: 078-391-6651 (内線2515、2516)  
FAX: 078-332-6307 (自動受信)

※五管区水路通報提供サービス  
FAX: 078-332-6307……最新号(ポーリング受信方式)  
インターネット: URL <http://www1.kaiho.mlit.go.jp/KAN5/tuho/tuho2.htm>

★25年879項 四国南岸 ー 足摺岬南方(リマ海域) 射撃訓練

自衛艦及び航空機による対空射撃及び水上射撃訓練が実施される。

期間 平成25年10月21日～25日(予備日26日) 0600～1800

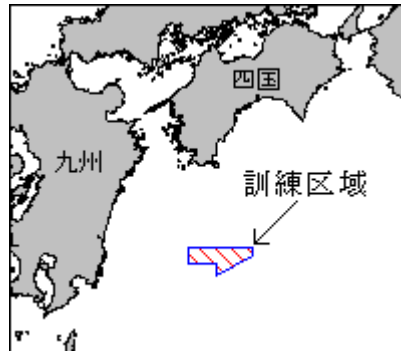
区域 下記6地点により囲まれる区域

- (1) 31-48-13N 133-29-51E
- (2) 31-42-13N 133-29-51E
- (3) 31-28-13N 132-59-51E
- (4) 31-36-13N 132-59-51E
- (5) 31-36-13N 132-37-51E
- (6) 31-48-13N 132-37-51E

備考 射撃訓練は、射撃海面上に船舶・航空機が存在しないことを確認しながら実施される

海図 W157

出所 防衛省海上幕僚監部



★25年880項 本州南岸 ー 潮岬南南西方 フレア発射訓練

潮岬南南西方において、自衛隊航空機によるフレア発射訓練が実施される。

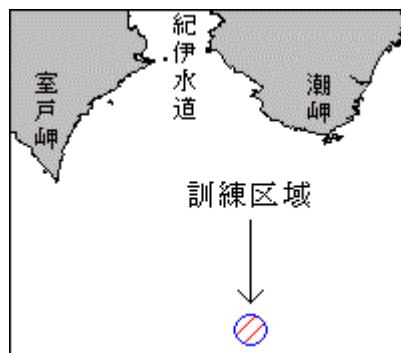
期間 平成25年10月28日(予備日29日) 0800～1700

区域 32-30N 135-20E を中心とする半径5海里の円内海域

備考 発射訓練は、発射海面上に船舶・航空機が存在しないことを確認しながら実施される

海図 W157

出所 防衛省海上幕僚監部



★25年881項 紀伊水道南方 射撃訓練

蒲生田岬南方において、巡視船による射撃訓練が実施される。

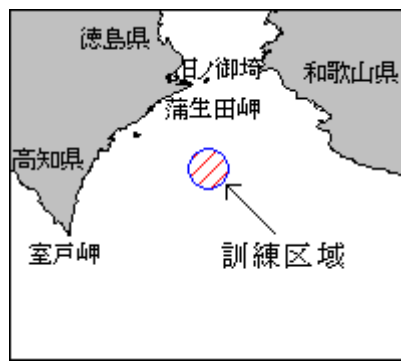
期間 平成25年10月24日(予備日25日) 0800～1700

区域 33-29.6N 134-48.8Eを中心とする半径5海里の円内海域

備考 巡視船は「NE4」及び「UY」旗を掲揚、紅色闪光灯を点灯  
訓練中は警戒船が配備される

海図 W77(JP共)

出所 五本部警備救難部



## ★25年882項 紀伊水道南方 射撃訓練

蒲生田岬南方において、自衛艦及び航空機による水上射撃訓練が実施される。

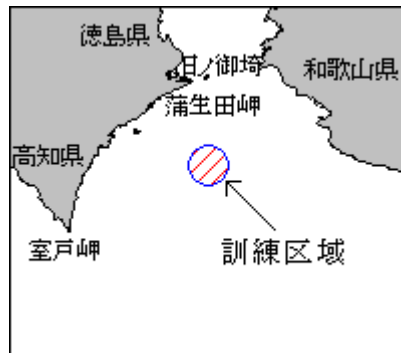
期間 平成25年10月30日、31日（予備日11月1日）0700～1700

区域 33-30-12N 134-49-50Eを中心とする半径5海里の円内海域

備考 射撃訓練は、射撃海面上に船舶・航空機が存在しないことを確認しながら実施される

海図 W77(JP共)

出所 防衛省海上幕僚監部



## ★25年883項 和歌山下津港付近 曳航訓練

和歌浦湾西方において、巡視船による曳航訓練が実施される。

期間 平成25年10月16日 1615～1715

区域 34-10.0N 135-04.2Eを中心とする半径1海里の円内海域

備考 巡視船は「UY」旗を掲揚

海図 W1143

出所 和歌山海上保安部



## ★25年884項 和歌山下津港 ー 海南区、第2区 灯台移設等(予告)

水路通報25年30号631項関連

海南北防波堤灯台(灯台表第1巻3338)が灯高を変更のうえ移設される。

予定日 平成25年10月23日

位置 新) 34-08-48.5N 135-10-59.9E

旧) 34-08-49.5N 135-10-58.3E

灯高 新) 11m

旧) 12m

海図 W1145-W150C(JP共)-W77(JP共)-W100A

出所 五本部交通部



★25年885項 阪神港 — 堺泉北区及び大阪区 水深減少等

大和川河口付近において、水深が海図記載より減少している。  
また、水中障害物が存在している。

1. 水深が海図記載より約0.5～1.5m減少している。

区域 下記5地点により囲まれる区域

- (1) 34-36-19.0N 135-25-58.0E
- (2) 34-36-15.0N 135-25-57.5E
- (3) 34-36-28.3N 135-25-21.1E
- (4) 34-36-31.5N 135-25-22.5E
- (5) 34-36-31.3N 135-25-25.4E

2. 水中障害物が多数存在する。(最大比高約2.5m)

区域 下記5地点により囲まれる区域

- (6) 34-36-27.2N 135-25-36.0E
- (7) 34-36-25.8N 135-25-36.0E
- (8) 34-36-26.2N 135-25-32.0E
- (9) 34-36-27.5N 135-25-30.5E
- (10) 34-36-28.7N 135-25-32.1E

海図 W1146(JP共) - W123(JP共)  
出所 五本部海洋情報部



★25年886項 阪神港 — 大阪区、第3区 浮棧橋不存在

中央突堤東方において、浮棧橋が存在しない。

位置 下記2地点を結ぶ線上付近

- (1) 34-39-03.7N 135-25-44.9E
- (2) 34-39-03.8N 135-25-45.7E (岸線上)

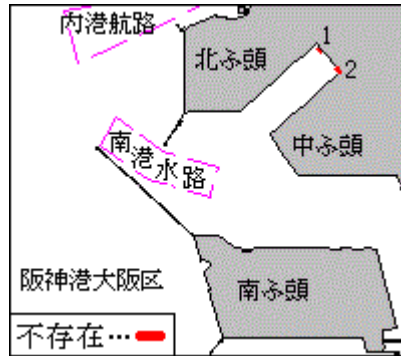
海図 W123(JP共) - W1103(JP共)  
出所 五本部海洋情報部



★25年887項 阪神港 — 大阪区、第4区 浮棧橋不存在

O's 岸壁前面の浮棧橋は存在しない。

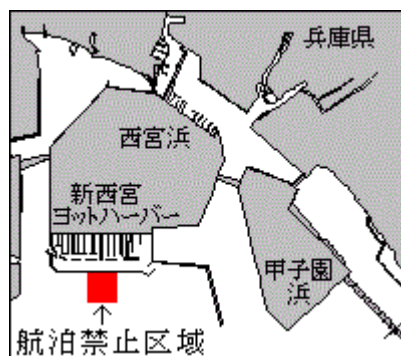
- 位置1 下記2地点を結ぶ線上付近  
 (1) 34-38-11.6N 135-24-46.4E  
 (2) 34-38-11.1N 135-24-47.0E
- 位置2 下記2地点を結ぶ線上付近  
 (1) 34-38-06.5N 135-24-51.7E  
 (2) 34-38-05.1N 135-24-53.1E (岸線上)
- 海図 W123(JP共)  
 出所 五本部海洋情報部



★25年888項 阪神港 — 尼崎西宮芦屋区、第2区 航泊禁止

新西宮ヨットハーバー南側海域において、海上花火大会の実施に伴い一般船舶の航泊が禁止される。  
 (当大会関係船舶及び阪神港長が許可した船舶を除く)

- 期間 平成25年10月20日 1730~1830  
 区域 下記4地点により囲まれる区域  
 (1) 34-42-27N 135-19-52E  
 (2) 34-42-19N 135-19-52E  
 (3) 34-42-19N 135-19-43E  
 (4) 34-42-27N 135-19-43E
- 備考 荒天等のため行事が中止された場合は、航泊禁止は解除される  
 上記4地点に区域を示す黄色灯付浮標が設置される  
 行事中は警戒船が配備される
- 海図 W1107(JP共)  
 出所 阪神港長公示西第25-2号(25.10.3)

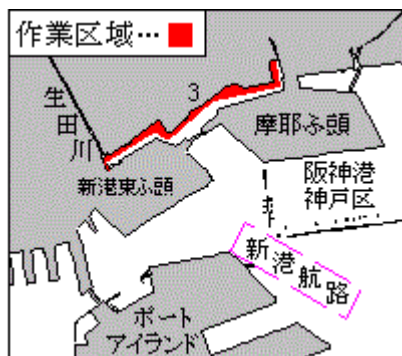
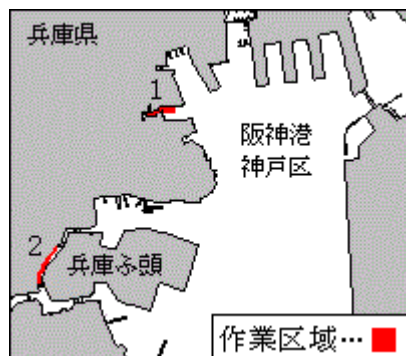


★25年889項 阪神港 — 神戸区、第1区及び第2区 潜水作業

潜水士による棧橋の現況調査が実施される。

- 期間 平成25年10月21日~11月23日(予備日25日~30日) 日出~日没  
 区域 下記3地点付近  
 (1) 34-40-40N 135-11-03E  
 (2) 34-39-55N 135-10-21E  
 (3) 34-41-48N 135-12-56E
- 海図 W101A(JP共)~W101B(JP共)  
 出所 阪神港長





## ★25年890項 阪神港 - 神戸区、第2区 防波堤撤去工事

第6南防波堤において、防波堤撤去工事が実施されている。

期間 当分の間

区域 下記2地点を結ぶ線上付近

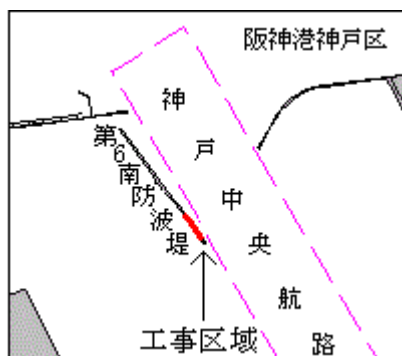
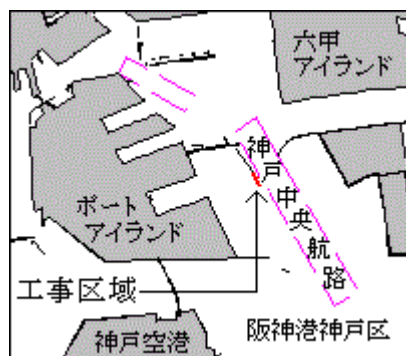
(1) 34-39-50.1N 135-15-00.6E

(2) 34-39-54.9N 135-14-56.5E

備考 上記区域の西側及び南側側面に黄色標識灯5基が設置されている

海図 W101A(JP共)

出所 五本部海洋情報部



## ★25年891項 阪神港 - 神戸区、第2区 磁気探査作業

第6防波堤南側において、作業船による磁気探査作業が実施される。

期間 平成25年10月21日～25日(予備日26日～11月8日) 日出～日没

区域 下記6地点により囲まれる区域

(1) 34-40-10N 135-14-17E

(2) 34-40-13N 135-14-40E

(3) 34-40-11N 135-14-41E

(4) 34-40-11N 135-14-40E

(5) 34-40-04N 135-14-46E

(6) 34-39-56N 135-14-34E

備考 探査台船を曳航(曳航長50m)して実施される

作業船は「KJ1」旗を掲揚

作業中は警戒船が配備される

海図 W101A(JP共)

出所 阪神港長



★25年892項 阪神港 — 神戸区、第3区 潜水作業

六甲アイランドフェリーふ頭前面において、潜水士による防舷材の補修作業が実施される。

期 間 平成25年10月13日～18日（予備日19日～31日）日出～日没  
区 域 34-41-50N 135-17-02E 付近  
海 図 W101A（JP共）  
出 所 阪神港長



★25年893項 阪神港 — 神戸区、第4区 潜水作業

苅藻島北方において、潜水士による船台の点検作業等が実施される。

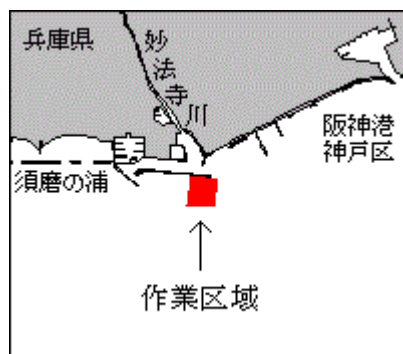
期 間 平成25年10月15日（予備日16日）日出～日没  
区 域 34-39-08N 135-09-50E 付近  
備 考 作業中は警戒船が配備される  
海 図 W101B（JP共）  
出 所 阪神港長



★25年894項 阪神港 — 神戸区、第4区 捨石投入作業

南防波堤南側前面において、潜水士・クレーン付台船による捨石投入作業が実施される。

期 間 平成25年10月15日～12月24日（予備日25日～31日）日出～日没  
区 域 34-38-20N 135-08-11E 付近  
備 考 クレーン付台船のアンカー位置に黄色球形浮標が設置される  
作業中は警戒船が配備される  
海 図 W101B（JP共）  
出 所 阪神港長

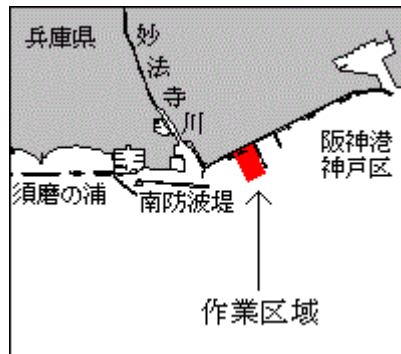




★25年895項 阪神港 — 神戸区、第4区 棧橋改修工事

JX日鉱日石エネルギー前面において、潜水士・クレーン付台船等による棧橋改修工事が実施される。

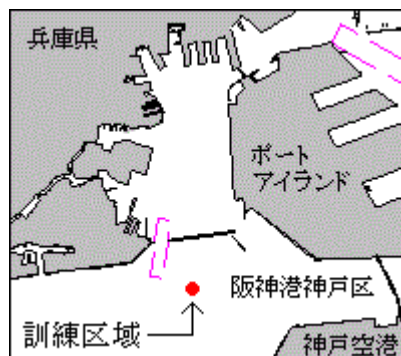
期 間 平成25年10月21日～11月28日 日出～日没  
区 域 34-38-29N 135-08-25E 付近  
備 考 作業中は警戒船が配備される  
海 図 W101B(JP共)  
出 所 阪神港長



★25年896項 阪神港 — 神戸区、第5区 放水訓練

第1防波堤南方において、巡視船による放水訓練が実施される。

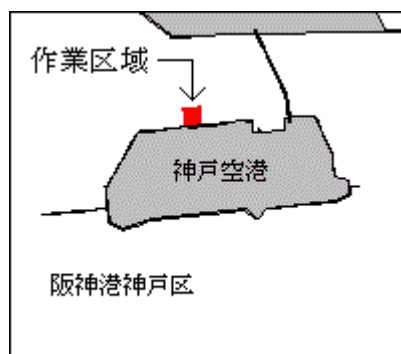
期 間 平成25年10月16日 1000～1200のうち約10分間  
区 域 34-38-43N 135-11-41E を中心とする半径100mの円内海域  
備 考 巡視船は「UY」旗を掲揚  
海 図 W101A(JP共)～W101B(JP共)  
出 所 阪神港長



★25年897項 阪神港 — 神戸区、第5区 護岸改修工事

神戸空港北側前面において、潜水士・クレーン付台船等による護岸改修工事が実施される。

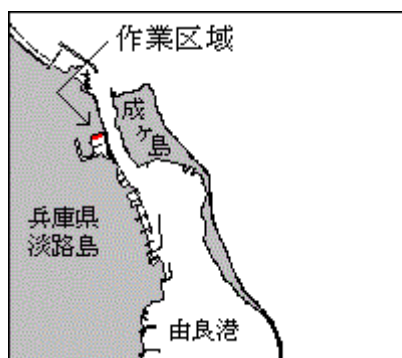
期 間 平成25年10月15日～12月24日 (予備日25日～31日) 日出～日没  
区 域 34-38-30N 135-13-12E 付近  
備 考 クレーン付台船のアンカー位置に黄色球形浮標が設置される  
作業中は警戒船が配備される  
海 図 W101A(JP共)～W101B(JP共)  
出 所 阪神港長



★25年898項 淡路島 ー 由良港 棧橋撤去工事

由良大橋西方において、潜水土による棧橋の撤去工事が実施される。

期 間 平成25年10月15日～11月21日（予備日22日～30日）  
区 域 34-17-42N 134-56-39E 付近  
備 考 作業中は警戒船が配備される  
海 図 W1149（由良港）  
出 所 神戸海上保安部



★25年899項 姫路港 ー 網干区、第1区 岸壁改修工事

吉美岸壁前面において、潜水土・作業船による岸壁改修工事が実施される。

期 間 平成25年10月14日～平成26年2月28日（予備日3月1日～15日）日出～日没  
区 域 34-46-40N 134-36-29E 付近  
備 考 岸壁前面に作業足場が設置され、両端が黄色標識灯で明示される  
作業中は警戒船が配備される  
海 図 W134B（JP共）  
出 所 姫路港長



★25年900項 淡路島 ー 湊港北東方 潜堤完成

水路通報25年23号478項削除

五色浜において、潜堤が完成した。

区 域 下記2地点を結ぶ線上（幅33m）  
(1) 34-20-59.9N 134-44-18.7E  
(2) 34-20-58.1N 134-44-17.8E  
備 考 黄色標識灯が下記2地点に設置された  
(3) 34-20-59.9N 134-44-18.4E  
(4) 34-20-58.3N 134-44-17.7E

海 図 W150B  
出 所 五本部海洋情報部



## ★25年901項 淡路島 - 湊港 水上バイク競技会

三原川河口北東方において、水上バイク競技会が実施される。

期間 平成25年10月25日～27日  
 区域 34-20-21N 134-43-55E 付近  
 備考 区域内にコースを示す浮標が設置される  
 競技中は警戒船が配備される  
 海図 W1442-W150B  
 出所 神戸海上保安部



## ★25年902項 徳島小松島港北東方 救難訓練

今切港東方において、自衛隊航空機による空中消火訓練が実施される。

期間 平成25年10月22日～31日のうち5日間 0730～0830  
 区域 下記4地点で囲まれる海域  
 (1) 34-06.7N 134-45.1E  
 (2) 34-04.6N 134-42.4E  
 (3) 34-05.8N 134-37.0E  
 (4) 34-07.5N 134-39.5E

海図 W150C(JP共)  
 出所 徳島海上保安部



★25年903項 紀伊水道 ー 今切港東方 海底清掃作業

今切港東方において、漁船による海底清掃作業が実施される。

期 間 平成25年10月22日（予備日11月12日）0730～1115

区 域 下記4地点により囲まれる区域

- (1) 34-06-02N 134-39-38E
- (2) 34-04-47N 134-39-35E
- (3) 34-04-48N 134-38-16E
- (4) 34-06-00N 134-38-18E

備 考 作業中は警戒船が配備される

海 図 W150C(JP共)

出 所 徳島海上保安部



★25年904項 紀伊水道 ー 富岡港及び付近 養殖施設等設置作業

漁船による若布・昆布養殖施設及び灯付浮標の設置作業が実施される。

期 間 平成25年10月15日～11月20日 日出～日没

区域1 下記4地点により囲まれる区域

- (1) 33-56-26N 134-42-42E
- (2) 33-55-56N 134-42-53E
- (3) 33-55-57N 134-42-34E
- (4) 33-56-26N 134-42-21E

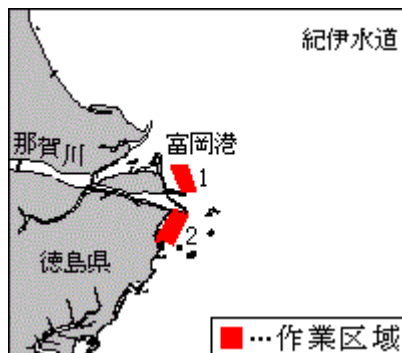
区域2 下記8地点及び陸岸により囲まれる区域

- (5) 33-55-33N 134-42-21E
- (6) 33-55-31N 134-42-34E
- (7) 33-55-28N 134-42-41E
- (8) 33-54-53N 134-42-24E
- (9) 33-54-59N 134-42-15E
- (10) 33-55-02N 134-42-04E
- (11) 33-54-59N 134-42-03E
- (12) 33-55-00N 134-41-56E

備 考 養殖施設は平成26年6月末まで設置予定

海 図 W1147

出 所 徳島海上保安部



★25年905項 四国南岸 ー 須崎港 防波堤完成等

山崎鼻南東方において、防波堤が完成し、黄色標識灯が移設された。

位置 1. 防波堤完成

下記2地点を結ぶ線（幅11m）

(1) 33-22-32.0N 133-17-53.0E（防波堤上）

(2) 33-22-32.1N 133-17-55.3E

2. 黄色標識灯2基が上記(1)地点から(2)地点に移設された

海図 W105（分図「須崎港」共）

出所 五本部海洋情報部

