



五管区水路通報第49号

1146項-1164項

平成25年12月13日

※本通報に使用している経度、緯度は世界測地系(WGS-84)に基づいています。

| | | | |
|--------|---------------|--------------|-----------|
| 第1146項 | 紀伊水道南方 | | 救難訓練 |
| 第1147項 | 豊後水道南口至る足摺岬東方 | | 飛行艇離着水 |
| 第1148項 | 和歌山下津港 | 外港 | 橋梁灯廃止(予告) |
| 第1149項 | 和歌山下津港 | 外港 | 防波堤築造工事 |
| 第1150項 | 阪神港及び付近 | | 海洋調査 |
| 第1151項 | 阪神港 | 大阪区、第4区 | 放水訓練等 |
| 第1152項 | 阪神港 | 大阪区、第6区 | 放水訓練等 |
| 第1153項 | 阪神港 | 神戸区、第2区及び第3区 | 防舷材改修工事 |
| 第1154項 | 阪神港 | 神戸区、第3区 | 防舷材改修工事 |
| 第1155項 | 姫路港 | 東区、第1区 | 重量物荷役作業 |
| 第1156項 | 播磨灘 | 室津湾南方 | 魚礁設置 |
| 第1157項 | 相生港 | | 重量物荷役作業 |
| 第1158項 | 赤穂港 | | 重量物荷役作業 |
| 第1159項 | 淡路島 | 室津港北東方 | 物揚場改修工事 |
| 第1160項 | 淡路島 | 沼島西方 | 魚礁設置作業 |
| 第1161項 | 徳島小松島港 | 小松島区、第1区 | 潜水作業 |
| 第1162項 | 四国南岸 | 蒲生田岬南西方 | 沈船存在 |
| 第1163項 | 四国南岸 | 甲浦港 | 灯台光達距離変更 |
| 第1164項 | 四国南岸 | 宿毛湾港 | 標識灯について |

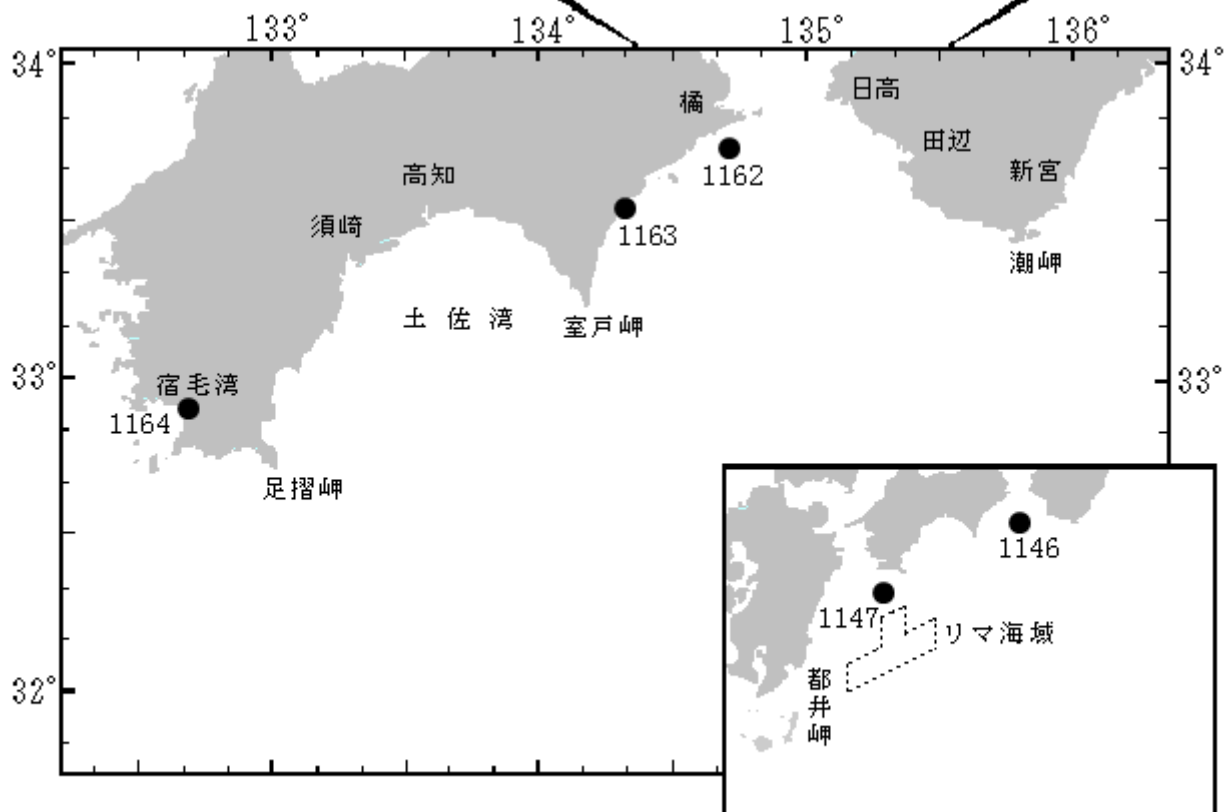
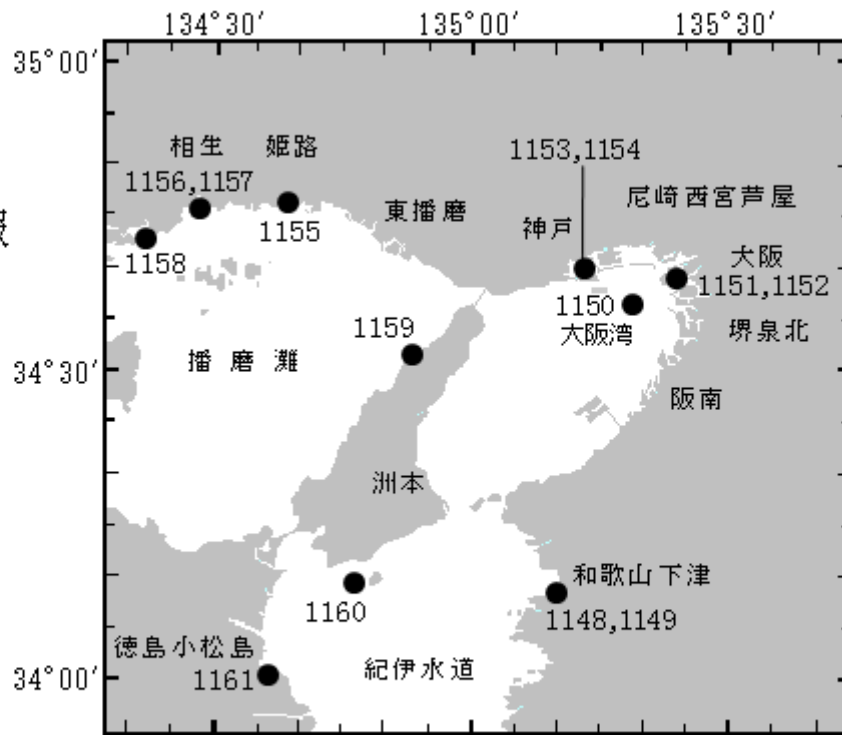
※海図の改補(小改正)のお知らせ(海上保安庁水路通報第48号(平成25年12月6日発行)掲載分)

| 海 域 | 改正内容 | 該当海図 | 項 数 | 五管区水路通報の 項数 |
|-----------------|-----------|---|-----|----------------|
| 鳴門海峡 | 魚礁設置 | W112(JP共)-W150C(JP共)-W106(JP共) | 905 | 25年39号872項 |
| 徳島小松島港、小松島区、第1区 | 灯台廃止及び灯設置 | W1126-W150C(JP共) | 906 | 25年30号651,652項 |
| 徳島小松島港付近 | 灯台光達距離等変更 | W1126-W150C(JP共)-W106(JP共)-W77(JP共)-W100A | 907 | 25年45号1063項 |
| 徳島小松島港、徳島区、第1区 | 埋立て完成 | W1126-W150C(JP共)-W106(JP共) | 908 | 25年45号1062項 |
| 家島諸島 | 魚礁設置 | W1113-W150B-W106(JP共) | 909 | 25年43号1000項 |

五管区水路通報

第49号

索引図



※項数は、太平洋で実施される訓練から先に付与します。

※五管区水路通報に関するお問合せはこちらまで
〒650-8551 神戸市中央区波止場町1-1
第五管区海上保安本部海洋情報部監理課情報係
TEL:078-391-6651(内線2515、2516)
FAX:078-332-6307(自動受信)

※五管区水路通報提供サービス
FAX: 078-332-6307……最新号(ポーリング受信方式)
インターネット: URL <http://www1.kaiho.mlit.go.jp/KAN5/tuho/tuho2.htm>

★25年1146項 紀伊水道南方 救難訓練

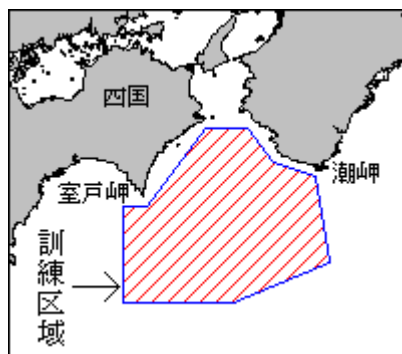
自衛隊航空機による救難訓練が実施される。

期間 平成26年1月2日～31日（土曜、日曜及び祝日を除く）

区域 下記9地点により囲まれる海域

- (1) 33-46N 134-45E
- (2) 33-46N 135-08E
- (3) 33-30N 135-22E
- (4) 33-24N 135-45E
- (5) 32-44N 135-52E
- (6) 32-26N 135-00E
- (7) 32-26N 134-00E
- (8) 33-10N 134-00E
- (9) 33-10N 134-13E

備考 マリンマーカー、フロートシグナル、ポールマーカーが使用される
 海図 W77(JP共)-W157
 出所 海上自衛隊第24航空隊



★25年1147項 豊後水道南口至る足摺岬東方 飛行艇離着水

水陸両用救難飛行艇の離着水が実施される。

期間 平成26年1月1日～31日 日出～日没

区域1 32-51N 133-19Eを中心とする半径10海里の円内

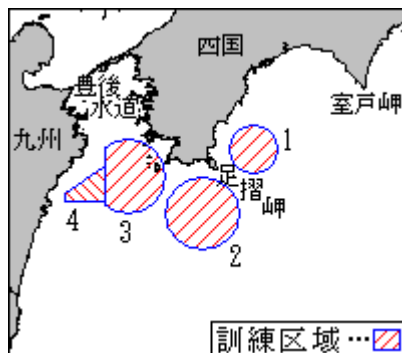
区域2 32-25N 132-55Eを中心とする半径15海里の円内

区域3 32-40N 132-20Eを中心とする半径15海里の円内のうち、132-10E以西を除く区域

区域4 下記4地点により囲まれる区域

- (1) 32-44N 132-10E
- (2) 32-30N 132-10E
- (3) 32-30N 131-50E
- (4) 32-34N 131-50E

備考 訓練は天候等により上記1～4のいずれかの区域内で実施される
 海図 W157
 出所 海上自衛隊第31航空群



★25年1148項 和歌山下津港 ー 外港 橋梁灯廃止（予告）

下記橋梁灯が廃止される。

- 名称 (1) 和歌山サンブリッジ橋梁灯 (P1灯) (灯台表第1巻3339.6) (34-09.6N 135-10.9E)
 (2) 和歌山サンブリッジ橋梁灯 (L1灯) (灯台表第1巻3339.61) (34-09.6N 135-10.9E)
 (3) 和歌山サンブリッジ橋梁灯 (L2灯) (灯台表第1巻3339.62) (34-09.6N 135-10.9E)
 (4) 和歌山サンブリッジ橋梁灯 (R1灯) (灯台表第1巻3339.63) (34-09.6N 135-10.9E)
 (5) 和歌山サンブリッジ橋梁灯 (R2灯) (灯台表第1巻3339.64) (34-09.6N 135-10.9E)
 (6) 和歌山サンブリッジ橋梁灯 (P2灯) (灯台表第1巻3339.65) (34-09.6N 135-10.9E)

予定日 平成25年12月24日
 備考 廃止に伴い、同位置に同色の標識灯が設置される
 海図 W1145
 出所 五本部交通部



★25年1149項 和歌山下津港 ー 外港 防波堤築造工事

和歌山北港海釣り公園北西方において、潜水士・ガット船等による防波堤築造工事が実施される。

期間 平成25年12月24日～平成26年3月25日 日出～日没

区域 下記4地点により囲まれる区域

- (1) 34-14-15.5N 135-06-01.6E
 (2) 34-14-11.9N 135-06-10.4E
 (3) 34-14-08.1N 135-06-01.3E
 (4) 34-14-09.6N 135-05-57.8E

備考 作業船のアンカー位置を示す橙色浮標が設置される
 夜間、区域内に作業船が停泊する場合は、アンカー位置に黄色灯付浮標が設置される
 作業中は警戒船が配備される

海図 W1150 (JP共)

出所 和歌山下津港長



★25年1150項 阪神港及び付近 海洋調査

五管区水路通報25年48号1122項削除

大阪湾北東部において、測量船「うずしお」(30トン)による海洋調査が実施される。

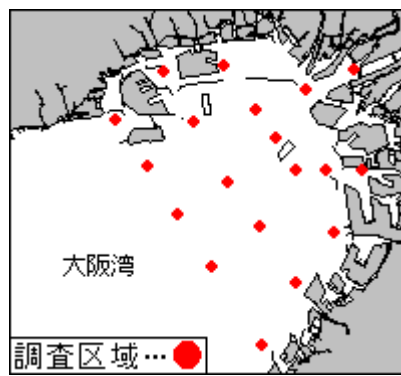
期間 平成25年12月24日、25日 (予備日26日～平成26年1月8日) 0830～日没

区域 付図に示す19地点

備考 測量船は白紅白のえん尾旗を掲揚

海図 W1103 (JP共) - W150A (JP共)

出所 五本部海洋情報部



★25年1151項 阪神港 — 大阪区、第4区 放水訓練等

Os 岸壁前面海域において、消防艇・航空機等による放水訓練及び救助訓練が実施される。

期間 平成25年12月20日（予備日26日）1000～1115、平成26年1月5日 1000～1200

区域 34-38.1N 135-24.7E 付近

備考 訓練中は警戒船が配備される
訓練参加船艇は「UY」旗を掲揚

海図 W123（JP共）

出所 阪神港長



★25年1152項 阪神港 — 大阪区、第6区 放水訓練等

舞洲北方において、消防艇・航空機等による放水訓練及び救助訓練が実施される。

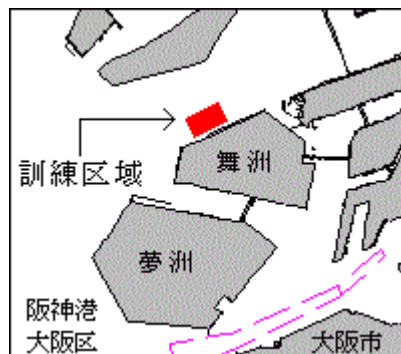
期間 平成25年12月14日1000～1100、18日1000～1200（予備日19日1000～1200）

区域 34-40.3N 135-23.5E 付近

備考 訓練中は警戒船が配備される

海図 W1107（JP共）-W123（JP共）

出所 阪神港長



★25年1153項 阪神港 — 神戸区、第2区及び第3区 防舷材改修工事

神戸区において、防舷材改修工事が実施される。

期 間 平成25年12月20日～平成26年2月8日（予備日を含む）

区 域 下記3地点付近

(1) 34-41-08N 135-12-20E

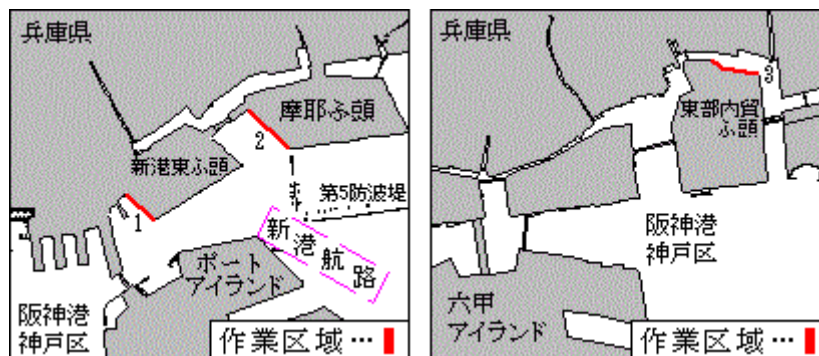
(2) 34-41-37N 135-13-16E

(3) 34-43-03N 135-18-00E

備 考 岸壁前面に足場が設置される

海 図 W101A(JP共)

出 所 阪神港長



★25年1154項 阪神港 — 神戸区、第3区 防舷材改修工事

六甲アイランド東側前面において、防舷材改修工事が実施される。

期 間 平成25年12月24日～平成26年2月28日（予備日 平成26年3月1日～30日）日出～日没

区 域 下記2地点付近

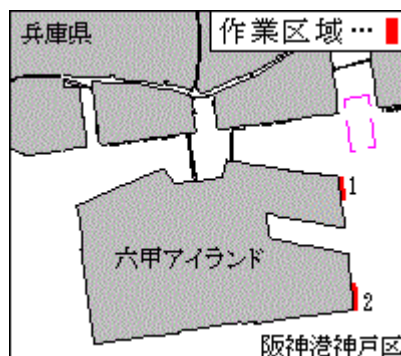
(1) 34-41-42N 135-17-19E

(2) 34-41-00N 135-17-25E

備 考 岸壁前面に足場が設置される

海 図 W101A(JP共)

出 所 阪神港長



★25年1155項 姫路港 — 東区、第1区 重量物荷役作業

関西電力姫路第2発電所前面海域において、起重機船による重量物荷役作業が実施される。

期 間 平成25年12月20日、25日（予備日21日、23日、24日、26日～28日）日出～日没

区 域 34-46.4N 134-41.2E 付近

備 考 作業中は警戒船が配備される

海 図 W134A

出 所 姫路港長



★25年1156項 播磨灘 ー 室津湾南方 魚礁設置

五管区水路通報25年45号1058項削除
 地ノ唐荷島北方において、魚礁が設置された。
 位置 34-45-05.8N 134-29-56.6E
 備考 投石魚礁（海底からの魚礁の高さは約1m）
 海図 W1113
 出所 五本部海洋情報部



★25年1157項 相生港 重量物荷役作業

JMUアムテック前面において、起重機船による重量物荷役作業が実施される。
 期間 平成25年12月23日、24日（予備日25日、26日）日出～日没
 区域 34-47.5N 134-28.0E 付近
 備考 起重機船のアンカーワイヤーの海面下5mの位置を示す黄色浮標が設置される
 作業中は警戒船が配備される
 海図 W111（相生港）
 出所 姫路海上保安部



★25年1158項 赤穂港 重量物荷役作業

三菱電機前面において、起重機船による重量物荷役作業が実施される。

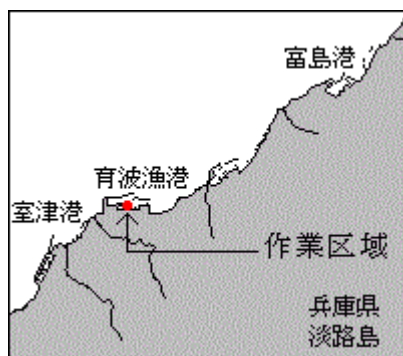
期間 平成25年12月16日、17日、19日（予備日18日、20日～25日）日出～日没
区域 34-44-50N 134-21-37E 付近
備考 起重機船のアンカー位置を示す黄色浮標が設置される
海図 W111（赤穂港）
出所 姫路海上保安部



★25年1159項 淡路島 ー 室津港北東方 物揚場改修工事

育波漁港において、物揚場の改修工事が実施される。

期間 平成25年12月15日～平成26年6月30日（予備日を含む）日出～日没
区域 34-31-47N 134-53-31E 付近
海図 W131（JP共）
出所 五本部海洋情報部



★25年1160項 淡路島 ー 沼島西方 魚礁設置作業

沼島西方において、ガット船等による魚礁設置作業が実施されている。

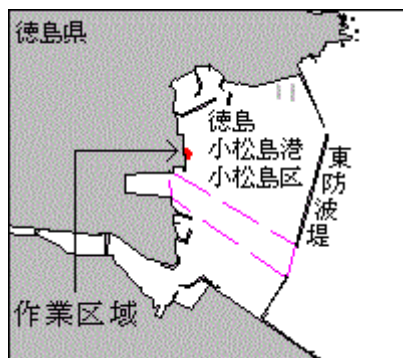
期間 平成26年1月6日まで（予備日7日、8日）日出～日没
区域 34-09-03N 134-46-51E 付近
備考 作業船のアンカー位置を示す橙色浮標が設置される
作業中は警戒船が配備される
海図 W150C（JP共）
出所 徳島海上保安部



★25年1161項 徳島小松島港 — 小松島区、第1区 潜水作業

新港岸壁前面において、潜水士による採泥作業が実施される。

期 間 平成25年12月17日～20日（予備日を含む）日出～日没
 区 域 34-00-46N 134-35-32E 付近
 備 考 作業区域を示す橙色浮標が設置される
 海 図 W1126
 出 所 徳島小松島港長



★25年1162項 四国南岸 — 蒲生田岬南西方 沈船存在

蒲生田岬南西方において、沈船（長さ約12.3m）が存在する。

位 置 33-47.7N 134-43.5E 付近
 海 図 W150C(JP共)－W77(JP共)
 出 所 五本部海洋情報部



★25年1163項 四国南岸 — 甲浦港 灯台光達距離変更

五管区水路通報25年47号1115項削除

甲浦灯台(灯台表第1巻3020)(33-32.5N 134-18.1E)の光達距離が変更された。

光達距離 新) 5.5海里
 旧) 12.5海里

海 図 W59(分図「甲浦港」)－W77(JP共)－W100A－W157
 出 所 高知海上保安部



★25年1164項 四国南岸 ー 宿毛湾港 標識灯について

1 池島岸壁南方において、防波堤南東端に黄色標識灯が設置された。

位置 (1) 32-54-51.1N 132-40-33.6E

2 黄色標識灯4基が撤去された。

位置 (2) 32-54-52.7N 132-40-32.4E

(3) 32-54-51.3N 132-40-33.9E

(4) 32-54-50.9N 132-40-33.4E

(5) 32-54-52.4N 132-40-32.0E

海図 W1237 (分図「宿毛湾港」共)

出所 宿毛海上保安署

