



五管区水路通報第14号

331項-348項

平成26年4月11日

※本通報に使用している経度、緯度は世界測地系(WGS-84)に基づいています。

第331項	本州南岸	潮岬東方	救難訓練
第332項	豊後水道南口至る足摺岬東方		飛行艇離着水
第333項	本州南岸	潮岬付近	潜水作業
第334項	和歌山下津港	海南区、第2区	水門築造工事
第335項	大阪湾	深日港及び付近	魚礁設置
第336項	阪神港及び付近		海洋調査
第337項	阪神港	堺泉北区、第5区	岸壁改修工事等
第338項	阪神港	大阪区、第4区	重量物荷役作業
第339項	阪神港	大阪区、第6区	水深減少
第340項	阪神港	尼崎西宮芦屋区、第1区	浅所存在
第341項	阪神港	神戸区、第4区	棧橋改修工事
第342項	明石海峡	明石海峡航路	海上作業
第343項	淡路島	浦港南方	護岸補強工事等
第344項	淡路島	江井港南西方	魚礁設置
第345項	紀伊水道	今切港及び付近	海苔養殖施設撤去作業等
第346項	四国南岸	高知港	浅所存在
第347項	四国南岸	宿毛湾港付近	小型船舶実技講習
第348項	四国南岸	宿毛湾港	防波堤築造工事

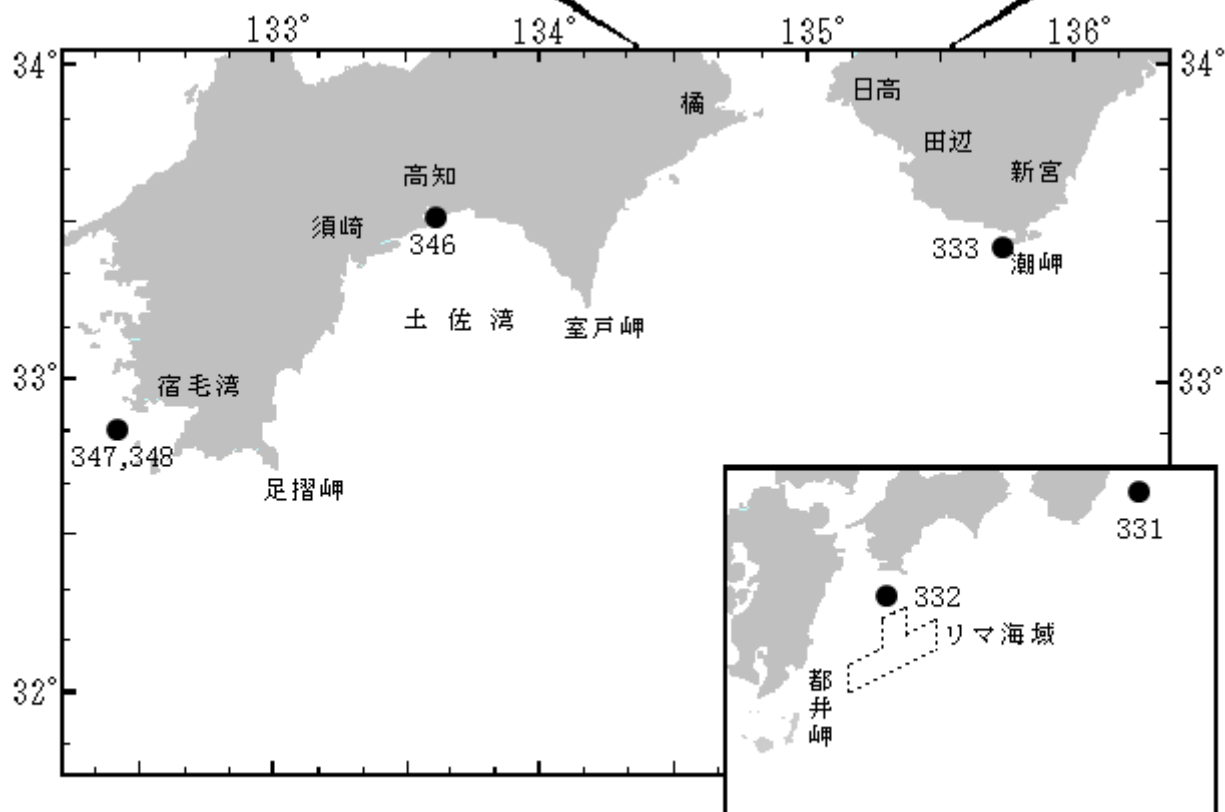
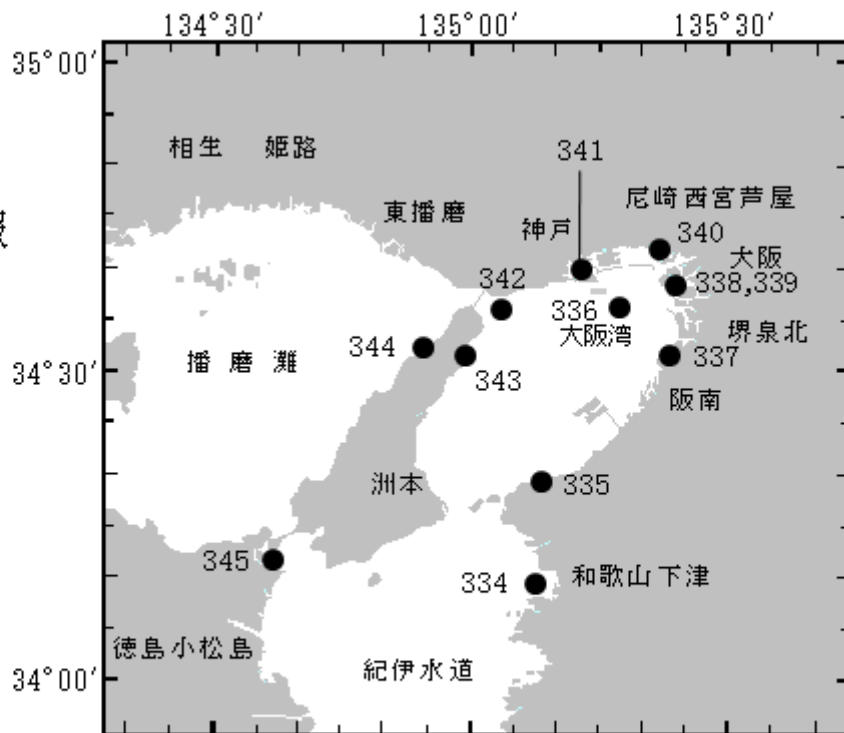
※海図の改補(小改正)のお知らせ(海上保安庁水路通報第13号(平成26年4月4日発行)掲載分)

海 域	改正内容	該当海図	項 数	五管区水路通報の項数
和歌山下津港、海南区	防波堤一部撤去	W1145	244	26年9号204項
家島諸島	魚礁設置	W1113-W150B	245	26年9号227項
家島諸島、院下島南方	魚礁設置	W1113	246	26年10号252項

五管区水路通報

第14号

索引図



※項数は、太平洋で実施される訓練から先に付与します。

※五管区水路通報に関するお問合せはこちらまで
〒650-8551 神戸市中央区波止場町1-1
第五管区海上保安本部海洋情報部監理課情報係
TEL:078-391-6651(内線2515、2516)
FAX:078-332-6307(自動受信)

※五管区水路通報提供サービス
FAX: 078-332-6307……最新号(ポーリング受信方式)
インターネット: URL <http://www1.kaiho.mlit.go.jp/KAN5/tuho/tuho2.htm>

★26年331項 本州南岸 ー 潮岬東方 救難訓練

自衛隊航空機による救難訓練が実施される。

期間 平成26年5月1日～30日（土曜、日曜及び祝日を除く）0800～2100

区域 下記6地点により囲まれる海域

(1) 34-38-12N 137-29-49E

(2) 34-38-12N 137-59-49E

(3) 34-25-12N 138-29-49E

(4) 32-40-13N 138-29-49E

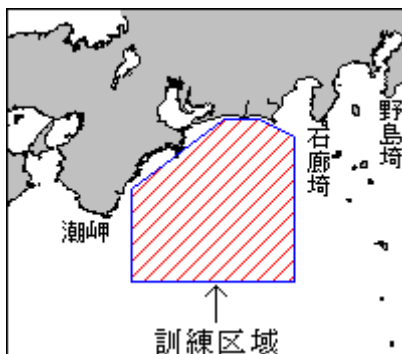
(5) 32-40-13N 136-09-50E

(6) 33-47-12N 136-09-50E

備考 キヤンドルライト、スモークライト、マリンマーカー、シーマーカー及びフレアが使用される

海図 W61B

出所 航空自衛隊浜松救難隊



★26年332項 豊後水道南口至る足摺岬東方 飛行艇離着水

水陸両用救難飛行艇の離着水が実施される。

期間 平成26年5月1日～31日 日出～日没

区域1 32-51N 133-19E を中心とする半径10海里の円内

区域2 32-25N 132-55E を中心とする半径15海里の円内

区域3 32-40N 132-20E を中心とする半径15海里の円内のうち、132-10E 以西を除く区域

区域4 下記4地点により囲まれる区域

(1) 32-44N 132-10E

(2) 32-30N 132-10E

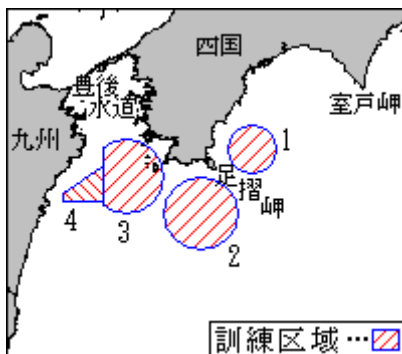
(3) 32-30N 131-50E

(4) 32-34N 131-50E

備考 訓練は天候等により上記1～4のいずれかの区域内で実施される

海図 W157

出所 海上自衛隊第31航空群



★26年333項 本州南岸 ー 潮岬付近 潜水作業

潮岬沖合において、潜士による海底波高計及び海底ケーブルの点検作業が実施される。

期間 平成26年4月21日～25日（予備日26日～平成27年3月15日）日出～日没

区域 下記3地点で結ぶ線上付近

(1) 33-26-19N 135-45-09E

(2) 33-26-19N 135-45-01E

(3) 33-25-58N 135-44-58E

備考 作業中は警戒船が配備される

海図 W99（串本港付近）

出所 串本海上保安署



★26年334項 和歌山下津港 ー 海南区、第2区 水門築造工事

和歌山マリーナシティ東方において、水門築造工事が実施されている。

期間 平成27年2月20日まで

区域 34-09-22N 135-11-12E 付近

海図 W1145

出所 五本部海洋情報部



★26年335項 大阪湾 ー 深日港及び付近 魚礁設置

深日港及び付近において、魚礁が設置された。

区域 下記2地点

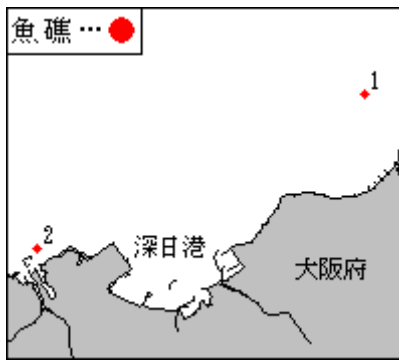
(1) 34-20-33.3N 135-09-52.6E

(2) 34-19-30.7N 135-07-13.5E

備考 木材魚礁（海底からの魚礁の高さは最大約2m）

海図 W1398

出所 五本部海洋情報部



★26年336項 阪神港及び付近 海洋調査

大阪湾北東部において、測量船「うずしお」(30トン)による海洋調査が実施される。

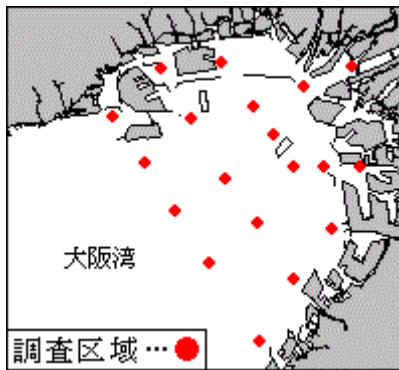
期 間 平成26年4月21日、22日(予備日23日～5月6日)0830～日没

区 域 付図に示す19地点

備 考 測量船は白紅白のえん尾旗を掲揚

海 図 W1103(JP共)～W150A(JP共)

出 所 五本部海洋情報部



★26年337項 阪神港 一 堺泉北区、第5区 岸壁改修工事等

潜水士・起重機船による岸壁改修工事及び消波ブロック据付工事が実施されている。

期 間 平成26年6月23日まで(予備日24日～30日)日出～日没

1. 岸壁改修工事

区 域 34-30-48N 135-23-11E 付近

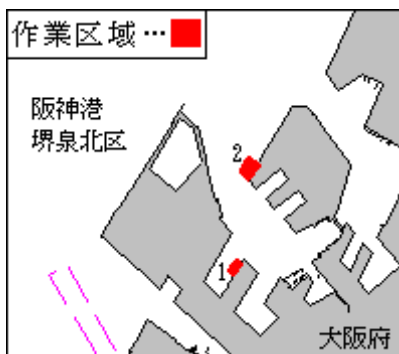
2. 消波ブロック据付工事

区 域 34-31-31N 135-23-18E 付近

備 考 夜間区域内に起重機船が停泊する場合は、起重機船の四隅に黄色標識灯が設置される
作業中は警戒船が配備される

海 図 W1110(JP共)

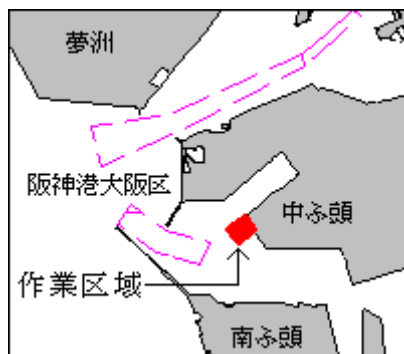
出 所 五本部海洋情報部



★26年338項 阪神港 — 大阪区、第4区 重量物荷役作業

ライナーふ頭5号前面において、起重機船による重量物荷役作業が実施される。

期 間 平成26年4月24日（予備日25日～5月5日）
区 域 34-37-41N 135-24-25E 付近
備 考 起重機船のアンカー位置に黄色灯浮標が設置される
作業中は警戒船が配備される
海 図 W123（JP共）-W1146（JP共）
出 所 阪神港長



★26年339項 阪神港 — 大阪区、第6区 水深減少

淀川河口において、水深が海図記載より約0.5～1m減少している。

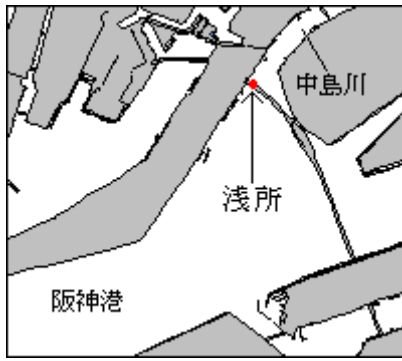
区 域 下記6地点により囲まれる区域
(1) 34-41-06.5N 135-24-26.0E
(2) 34-40-59.0N 135-24-29.0E
(3) 34-40-35.5N 135-24-13.5E
(4) 34-40-40.0N 135-24-01.0E
(5) 34-40-47.5N 135-24-00.0E
(6) 34-41-00.0N 135-24-12.0E
海 図 W1107（JP共）-W123（JP共）
出 所 五本部海洋情報部



★26年340項 阪神港 — 尼崎西宮芦屋区、第1区 浅所存在

中島川河口において、浅所が存在する。

位 置 34-41-43.0N 135-24-19.5E（水深：5.5m）
海 図 W1107（JP共）
出 所 五本部海洋情報部



★26年341項 阪神港 — 神戸区、第4区 棧橋改修工事

JX 日鉱日石エネルギー前面において、潜水士・クレーン付台船等による棧橋改修工事が実施される。

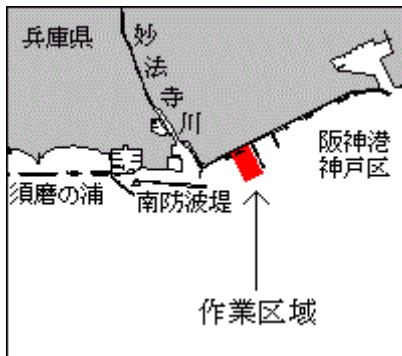
期 間 平成26年4月21日～5月31日 日出～日没

区 域 34-38-29N 135-08-24E 付近

備 考 作業中は警戒船が配備される

海 図 W101B(JP共)

出 所 阪神港長



★26年342項 明石海峡 — 明石海峡航路 海上作業

明石海峡航路中央第3号灯浮標(灯台表第1巻3719)(34-36.1N 135-02.9E)において、測量船「うずしお」(30トン)を接舷しての作業が実施される。

期 間 平成26年4月23日(予備日24日～5月7日) 0830～日没

備 考 測量船は白紅白のえん尾旗を掲揚

海 図 W131(JP共)

出 所 五本部海洋情報部



★26年343項 淡路島 ー 浦港南方 護岸補強工事等

浦港南方において、潜水士・クレーン付台船等による護岸補強工事及び突堤築造工事が実施される。

期 間 平成26年4月21日～9月19日 日出～日没

区 域 34-31-44N 134-59-37E 付近

備 考 作業区域内に赤旗4基が設置される

作業中は警戒船が配備される

海 図 W131(JP共)

出 所 神戸海上保安部



★26年344項 淡路島 ー 江井港南西方 魚礁設置

江井港南西方において、魚礁が設置された。

区 域 下記6地点により囲まれる区域

(1) 34-28-04.2N 134-48-45.4E

(2) 34-27-59.7N 134-48-51.9E

(3) 34-27-44.3N 134-48-36.2E

(4) 34-27-47.9N 134-48-30.9E

(5) 34-27-49.1N 134-48-32.1E

(6) 34-27-49.9N 134-48-30.9E

備 考 鋼製、コンクリート及び捨石魚礁（海底からの高さは最大約2m）

海 図 W131(JP共)ーW150BーW106(JP共)

出 所 五本部海洋情報部



★26年345項 紀伊水道 — 今切港及び付近 海苔養殖施設撤去作業等

漁船による海苔養殖施設の撤去作業、海底清掃作業及び標識撤去作業が実施されている。

期 間 平成26年4月25日まで 0700~1700
平成26年4月26日~30日（予備日を含む） 0700~1200

区域1 下記10地点により囲まれる区域
(1) 34-08-08N 134-37-33E
(2) 34-08-04N 134-37-46E
(3) 34-07-42N 134-37-52E
(4) 34-06-31N 134-37-23E
(5) 34-06-21N 134-36-46E
(6) 34-06-24N 134-36-24E
(7) 34-07-25N 134-36-43E
(8) 34-07-30N 134-36-56E
(9) 34-07-43N 134-37-00E
(10) 34-07-40N 134-37-25E

区域2 下記6地点により囲まれる区域
(11) 34-06-02N 134-36-24E
(12) 34-06-03N 134-36-43E
(13) 34-05-57N 134-37-02E
(14) 34-05-44N 134-37-19E
(15) 34-05-02N 134-37-12E
(16) 34-05-02N 134-36-25E

区域3 下記6地点により囲まれる区域
(17) 34-04-49N 134-36-06E
(18) 34-04-37N 134-37-02E
(19) 34-04-06N 134-36-45E
(20) 34-04-19N 134-36-01E
(21) 34-04-33N 134-36-08E
(22) 34-04-35N 134-35-59E

海 図 W1214-W1216-W150C(JP共)
出 所 徳島海上保安部



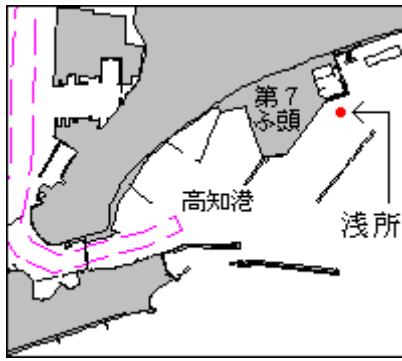
★26年346項 四国南岸 — 高知港 浅所存在

第7ふ頭東方において、浅所が存在する。

位 置 33-30-44.4N 133-35-37.8E (水深: 8.4m)

海 図 W110

出 所 五本部海洋情報部



★26年347項 四国南岸 — 宿毛湾港付近 小型船舶実技講習

大島南方において、小型船舶実技講習が実施される。

期 間 平成26年4月22日～28日（予備日29日、30日）0800～1800

区 域 32-54.5N 132-41.9E 付近

備 考 上記区域内に蛇行コースを示す浮標が3基設置される

海 図 W1237（分図「宿毛湾港」共）

出 所 宿毛海上保安署



★26年348項 四国南岸 — 宿毛湾港 防波堤築造工事

池島岸壁南方において、潜水士・起重機船等による防波堤築造工事が期間を延長して実施されている。

期 間 平成26年5月30日まで（予備日含む）日出～日没

区 域 下記4地点により囲まれる区域

(1) 32-54-59N 132-40-34E

(2) 32-54-49N 132-40-44E

(3) 32-54-39N 132-40-30E

(4) 32-54-49N 132-40-20E

備 考 区域内に汚濁防止枠が設置される

作業中は警戒船が配備される

海 図 W1237（分図「宿毛湾港」共）

出 所 五本部海洋情報部

