



五管区水路通報第16号

369項-391項

平成26年4月25日

※本通報に使用している経度、緯度は世界測地系(WGS-84)に基づいています。

第369項	本州南岸	潮岬西北西方、周参見漁港	消波ブロック据付工事
第370項	和歌山下津港	海南区、第2区及び付近	花火大会
第371項	和歌山下津港	外港	防波堤築造工事
第372項	和歌山下津港	外港	防波堤築造工事
第373項	大阪湾		救難訓練
第374項	阪神港付近		潜水作業
第375項	阪神港	堺泉北区、第2区	護岸改修工事
第376項	阪神港	大阪区、第3区	護岸補強工事
第377項	阪神港	大阪区、第4区	航泊禁止
第378項	阪神港	神戸区、第1区	カッターレース
第379項	阪神港	神戸区、第4区	ヨットレース
第380項	阪神港	神戸区、第6区	護岸築造工事等
第381項	阪神港	神戸区付近	曳航訓練
第382項	淡路島	岩屋港	潜堤築造工事
第383項	淡路島	浦港南方	灯浮標復旧
第384項	淡路島	由良港	消波ブロック据付工事
第385項	播磨灘		灯付浮標撤去作業
第386項	姫路港西方		魚礁設置作業
第387項	淡路島	室津港南西方	水路測量
第388項	淡路島	仏崎南西方	突堤築造工事
第389項	鳴門海峡	撫養港及び付近	わかめ養殖施設等撤去作業
第390項	徳島小松島港	徳島区、第1区	掘下げ作業等
第391項	徳島小松島港	小松島区、第3区	導流堤存在等

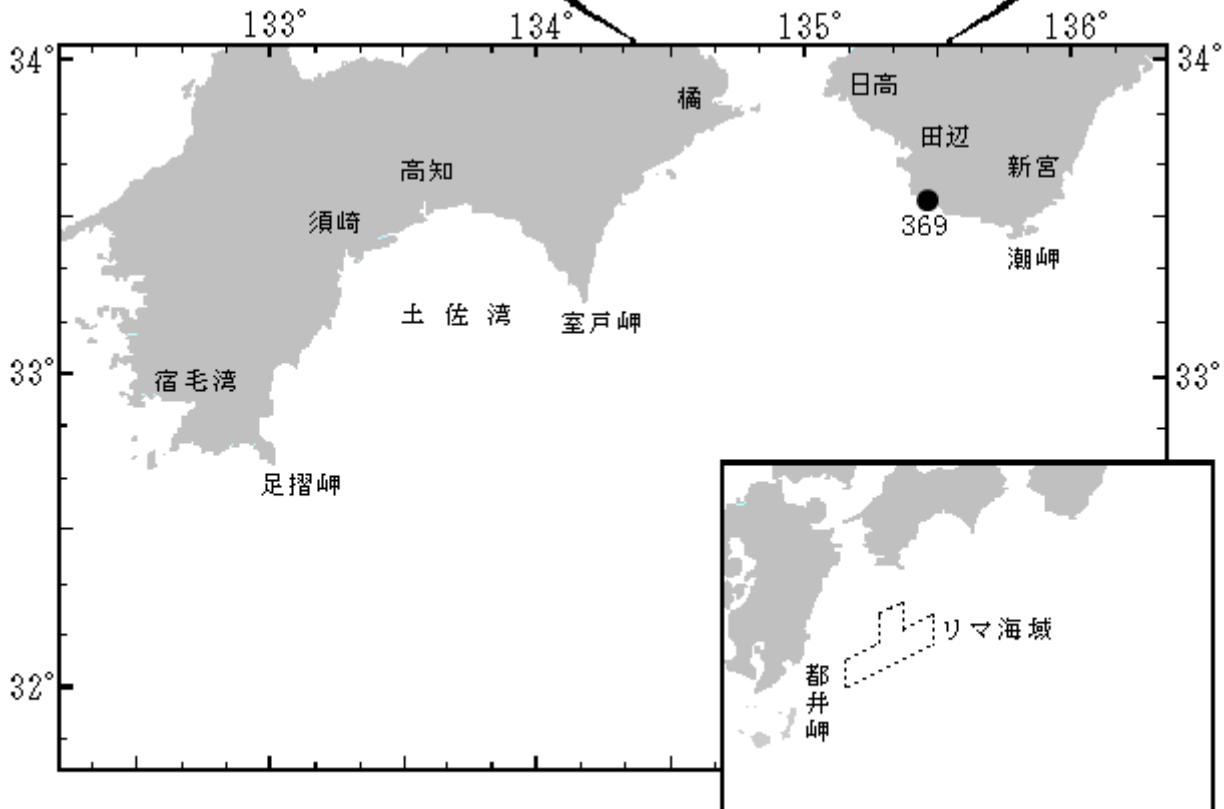
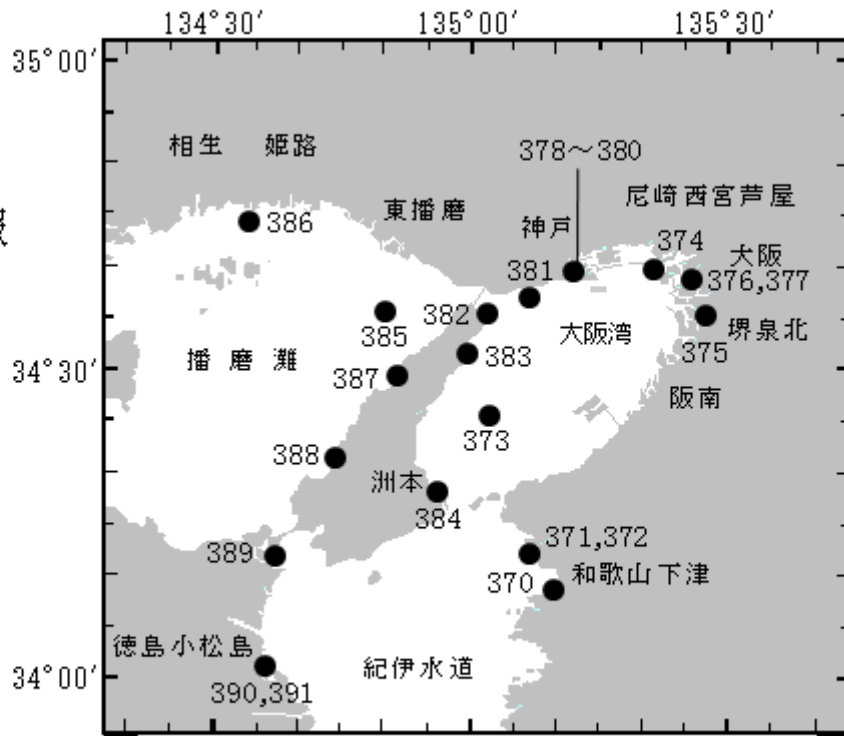
※海図の改補(小改正)のお知らせ(海上保安庁水路通報第15号(平成26年4月18日発行)掲載分)

海 域	改正内容	該当海図	項 数	五管区水路通報の項数
阪神港、神戸区、第2区及び第3区	橋梁灯設置	W101A(JP 共)	282	26年9号215項、216項

五管区水路通報

第16号

索引図



※項数は、太平洋で実施される訓練から先に付与します。

※五管区水路通報に関するお問合せはこちらまで
〒650-8551 神戸市中央区波止場町1-1
第五管区海上保安本部海洋情報部監理課情報係
TEL:078-391-6651(内線2515、2516)
FAX:078-332-6307(自動受信)

※五管区水路通報提供サービス
FAX: 078-332-6307……最新号(ポーリング受信方式)
インターネット: URL <http://www1.kaiho.mlit.go.jp/KAN5/tuho/tuho2.htm>

★26年369項 本州南岸 ー 潮岬西北西方、周参見漁港
事

消波ブロック据付工

稲積島南方において、潜水士・起重機船による消波ブロック据付工事が実施される。

期 間 平成26年5月7日～10月17日（予備日含む）日出～日没

区 域 33-32-32N 135-29-20E 付近

備 考 作業中は警戒船が配備される

海 図 W99（周参見漁港）

出 所 五本部海洋情報部



★26年370項 和歌山下津港 ー 海南区、第2区及び付近

花火大会

和歌山マリーナシティ付近において、花火大会が実施される。

期 間 平成26年5月3日～5日 1900～2100のうち約10分間

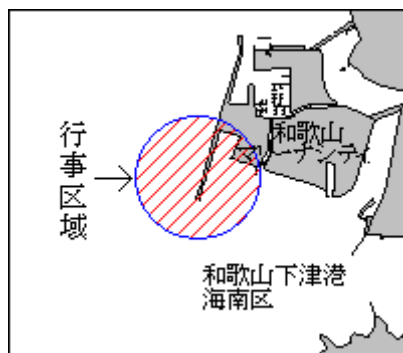
区 域 34-09.1N 135-10.4E 付近

備 考 上記区域明示用の黄色灯付浮標8基が1300～2200の間設置される

行事中は警戒船が配備される

海 図 W1145

出 所 和歌山下津港長



★26年371項 和歌山下津港 ー 外港 防波堤築造工事

外防波堤北西方において、潜水士・起重機船による防波堤築造工事が実施されている。

期 間 平成26年8月29日まで 日出～日没

区 域 下記4地点により囲まれる区域

(1) 34-12-57.4N 135-07-09.0E

(2) 34-12-45.8N 135-07-06.0E

(3) 34-12-49.0N 135-06-48.3E

(4) 34-13-00.6N 135-06-51.4E

備 考 起重機船のアンカー位置に浮標が設置される

作業中は警戒船が配備される

海 図 W1150（JP共）

出 所 和歌山下津港長



★26年372項 和歌山下津港 ー 外港 防波堤築造工事

外防波堤北西方において、潜水士・起重機船等による防波堤築造工事が実施されている。

期 間 平成26年10月31日まで 日出～日没

区 域 下記8地点により囲まれる区域

- (1) 34-12-53.1N 135-07-32.1E
- (2) 34-12-48.3N 135-07-30.7E
- (3) 34-12-48.7N 135-07-28.8E
- (4) 34-12-35.6N 135-07-25.1E
- (5) 34-12-38.2N 135-07-11.8E
- (6) 34-12-51.3N 135-07-15.5E
- (7) 34-12-52.8N 135-07-07.9E
- (8) 34-12-57.6N 135-07-09.3E

備 考 平成26年8月末まで、区域内に消波ブロック等が仮置きされる
作業船のアンカーワイヤーの海面下5mの位置に黄色灯付浮標が設置される
作業中は警戒船が配備される

海 図 W1150(JP共)

出 所 和歌山下津港長



★26年373項 大阪湾 救難訓練

大阪湾において、巡視船及び航空機による救難訓練が実施される。

期 間 平成26年5月2日、23日 1000～1200

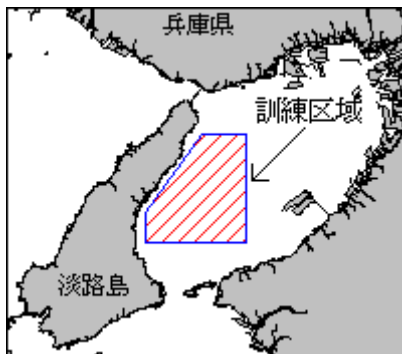
区 域 下記5地点により囲まれる区域

- (1) 34-33.0N 135-02.0E
- (2) 34-33.0N 135-07.5E
- (3) 34-22.0N 135-07.5E
- (4) 34-22.0N 134-55.0E
- (5) 34-25.0N 134-55.0E

備 考 巡視船は「UY」旗を掲揚

海 図 W150A(JP共)

出 所 五本部警備救難部



★26年374項 阪神港付近 潜水作業

淀川河口沖水質定点自動観測灯標(灯台表第1巻3613)(34-39.7N 135-22.0E)において、潜水士による観測機器の点検作業が実施される。

期間 平成26年5月9日(予備日10日~30日)0800~日没

備考 作業中は警戒船が配備される

海図 W123(JP共)-W1107(JP共)-W1103(JP共)

出所 神戸海上保安部



★26年375項 阪神港 — 堺泉北区、第2区 護岸改修工事

大浜第1号物揚場前面において、潜水士・スパット式台船等による護岸改修工事が実施される。

期間 平成26年5月7日~9月30日(予備日を含む)日出~日没

区域 34-35-04N 135-27-55E 付近

備考 作業船のアンカー位置を示す浮標が設置される

作業区域内に作業用足場が設置され、黄色点滅灯3基で明示される

夜間、区域内に作業船が停泊する場合は、作業船の四隅に黄色標識灯が設置される

作業中は警戒船が配備される

海図 W1146(JP共)

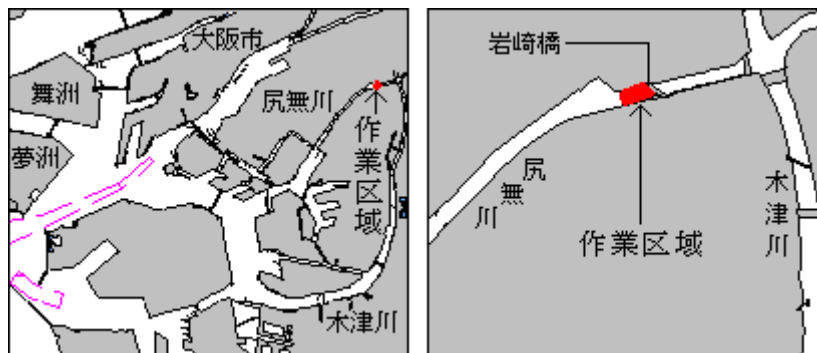
出所 阪神港長



★26年376項 阪神港 — 大阪区、第3区 護岸補強工事

岩崎橋西方において、作業台船等による護岸補強工事が実施されている。

期 間 平成26年5月13日まで（予備日14日～17日）日出～日没
 区 域 34-40-01N 135-28-32E 付近
 備 考 夜間停泊時は、作業台船の四隅に黄色標識灯が設置される
 作業中は警戒船が配備される
 海 図 W1148
 出 所 阪神港長



★26年377項 阪神港 — 大阪区、第4区 航泊禁止

O's岸壁前面において、第1回大阪南港ATCドラゴンボート大会が開催されるため一般船舶の航泊が禁止される。

（当該行事に従事する船舶、阪神港長が許可した船舶及び官公庁船舶を除く。）

期 間 平成26年5月4日 1150～1700、5日 0920～1700

区 域 下記4地点を結ぶ線により囲まれる区域

- (1) 34-38-11.8N 135-24-41.2E
- (2) 34-38-14.0N 135-24-44.2E
- (3) 34-38-05.3N 135-24-53.4E
- (4) 34-38-03.2N 135-24-50.4E

備 考 上記区域を示す赤色標識が上記各点に設置され、
 (1)点と(4)点の間の海上に黄色浮標3基が設置される
 荒天等のため行事が中止された場合は航泊禁止は解除される
 期間中は警戒船が配備される

海 図 W123 (JP共)

出 所 阪神港長公示大第26-3号(26.4.24)



★26年378項 阪神港 — 神戸区、第1区 カッターレース

メリケン波止場前面において、カッターレースが実施される。

期 間 平成26年5月11日 0930~1600

区 域 34-40-55N 135-11-27E 付近

備 考 区域内にコースを示す浮標及び台船が、0600~1830の間設置される
レース中は警戒船が配備される

海 図 W101A(JP共)~W101B(JP共)

出 所 阪神港長



★26年379項 阪神港 — 神戸区、第4区 ヨットレース

須磨沖において、ディンギーヨット(19隻)レースが実施される。

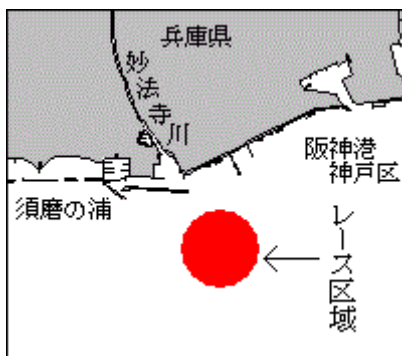
期 間 平成26年5月11日 1000~日没

区 域 34-38-10N 135-08-23E 付近を中心とする半径300mの円内海域

備 考 上記区域内にコースを示す橙色円筒型浮標が3基設置される
レース中は警戒船が配備される

海 図 W101B(JP共)

出 所 阪神港長



★26年380項 阪神港 — 神戸区、第6区 護岸築造工事等

神戸中央航路東方において、潜水土・クレーン付台船による護岸築造工事及び防護網撤去工事が実施される。

期 間 平成26年5月1日~7月20日(予備日21日~31日) 日出~日没

区 域 下記4地点により囲まれる区域

(1) 34-40-20.0N 135-15-30.5E

(2) 34-40-21.2N 135-15-40.1E

(3) 34-39-53.1N 135-15-59.6E

(4) 34-39-49.3N 135-15-51.4E

備 考 防護網撤去後は端部に灯付浮標が設置される
作業中は警戒船が配備される

海 図 W101A(JP共)

出 所 阪神港長



★26年381項 阪神港 — 神戸区付近 曳航訓練

須磨沖において、巡視船による曳航訓練が実施される。

期間 平成26年5月1日 0900～1200

区域 下記4地点により囲まれる区域

(1) 34-37-12N 135-08-52E

(2) 34-36-06N 135-08-52E

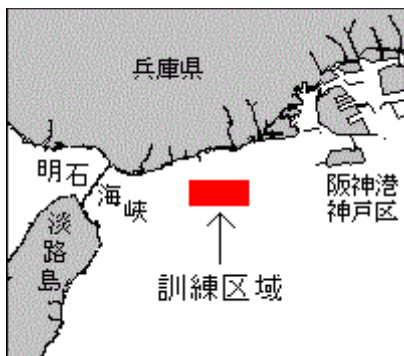
(3) 34-36-06N 135-05-48E

(4) 34-37-12N 135-05-48E

備考 巡視船は「UY」旗を掲揚、紅色閃光灯を点灯

海図 W131(JP共)～W150A(JP共)

出所 神戸海上保安部



★26年382項 淡路島 — 岩屋港 潜堤築造工事

岩屋港付近において、潜水士・起重機船等による潜堤築造工事が実施される。

期間 平成26年5月1日～30日 日出～日没

区域 34-35-04N 135-01-25E 付近

備考 作業中は警戒船が配備される

海図 W131(JP共)

出所 神戸海上保安部

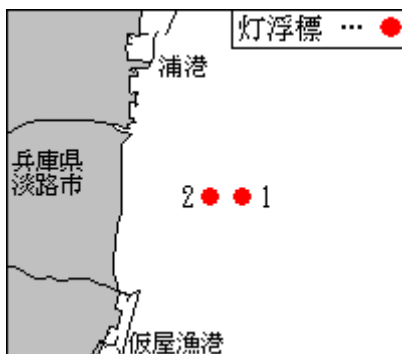


★26年383項 淡路島 ー 浦港南方 灯浮標復旧

五管区水路通報 25 年 45 号 1055 項削除

一時撤去中であった下記灯浮標は復旧した。

名称 (1) 仮屋磁気測定所前 A 灯浮標 (灯台表第 1 巻 3702) (34-31.9N 135-00.2E)
(2) 仮屋磁気測定所前 G 灯浮標 (灯台表第 1 巻 3708) (34-31.9N 135-00.1E)
海図 W131 (JP 共)
出所 神戸海上保安部



★26年384項 淡路島 ー 由良港 消波ブロック据付工事

成ヶ島北西方において、潜水士・起重機船等による消波ブロック据付工事が実施される。

期間 平成 26 年 5 月 7 日～8 月 11 日 (予備日 12 日～9 月 30 日) 日出～日没

区域 34-17-59N 134-56-38E 付近

備考 作業船のアンカーワイヤーの海面下 10m の位置を示す黄色俵型浮標が設置される
作業区域内に黄色灯浮標 2 基が設置される
作業中は警戒船が配備される

海図 W1149 (由良港)
出所 神戸海上保安部



★26年385項 播磨灘 ー 灯付浮標撤去作業

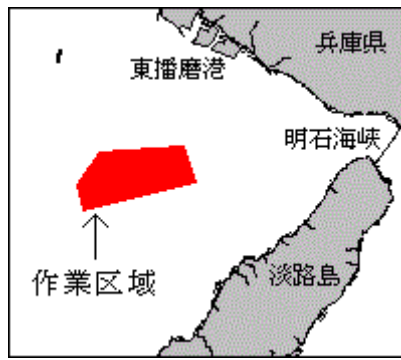
鹿ノ瀬において、作業船による海苔養殖施設を示す黄色灯付浮標の撤去作業が実施される。

期間 平成 26 年 5 月 3 日～15 日 日出～日没

位置 下記 5 地点を結ぶ線上付近

- (1) 34-37-16N 134-49-41E
- (2) 34-35-30N 134-50-18E
- (3) 34-34-17N 134-44-01E
- (4) 34-35-27N 134-43-41E
- (5) 34-36-59N 134-45-00E

備考 作業中は警戒船が配備される
海図 W131 (JP 共)
出所 加古川海上保安署



★26年386項 姫路港西方 魚礁設置作業

姫路港西方において、潜水士・ガット船等による魚礁設置作業が実施されている。

期 間 平成26年6月30日まで（予備日7月1日～12日）日出～日没

区 域 下記4地点により囲まれる区域

(1) 34-45-32.6N 134-33-32.2E

(2) 34-45-23.5N 134-33-27.5E

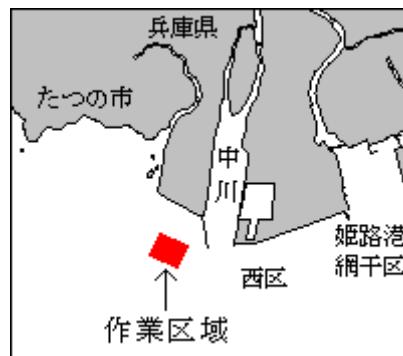
(3) 34-45-18.4N 134-33-42.1E

(4) 34-45-27.4N 134-33-46.8E

備 考 上記区域内において、汚濁防止枠及び明示用の黄色灯付浮標が設置される
作業船のアンカー位置を示す浮標が設置される
作業中は警戒船が配備される

海 図 W1113

出 所 五本部海洋情報部



★26年387項 淡路島 ー 室津港南西方 水路測量

尾崎漁港において、水路測量が実施される。

期 間 平成26年4月28日～5月3日のうち1日間

区 域 34-29-52N 134-51-30E 付近

備 考 測量船は白紅白のえん尾旗を掲揚

海 図 W131(JP共)

出 所 五本部海洋情報部



★26年388項 淡路島 ー 仏崎南西方 突堤築造工事

五色浜において、突堤築造工事が実施されている。

期間 平成26年9月30日まで（予備日を含む）日出～日没
区域 34-21-59N 134-44-48E 付近
海図 W150B
出所 五本部海洋情報部

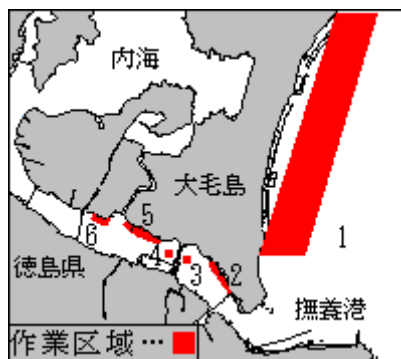


★26年389項 鳴門海峡 ー 撫養港及び付近 わかめ養殖施設等撤去作業

大毛島付近において、漁船によるわかめ養殖筏及び黄色灯付浮標の撤去作業が実施されている。

期間 平成26年6月30日まで 日出～日没
区域 下記6地点付近
(1) 34-12-32N 134-38-07E
(2) 34-11-25N 134-37-09E
(3) 34-11-33N 134-36-50E
(4) 34-11-35N 134-36-41E
(5) 34-11-46N 134-36-21E
(6) 34-11-51N 134-36-02E

備考 区域(2)～(6)のわかめ枠及び補強ロープは年間を通じて存在
海図 W1216 (撫養港) - W112 (JP共)
出所 徳島海上保安部



★26年390項 徳島小松島港 ー 徳島区、第1区 掘下げ作業等

沖洲導流堤付近において、グラブ浚渫船等による掘下げ作業及び埋立工事が実施されている。

期間 平成26年7月2日まで（予備日3日～8月14日） 日出～2200

区域 下記6地点により囲まれる区域

(1) 34-03-09.5N 134-35-38.9E

(2) 34-03-17.4N 134-35-42.4E

(3) 34-03-14.9N 134-35-52.8E

(4) 34-03-15.8N 134-35-53.3E

(5) 34-03-13.4N 134-35-56.6E

(6) 34-03-06.4N 134-35-56.6E

備考 上記区域を示す灯付浮標が設置される
上記区域内に汚濁防止膜が設置される
作業中は警戒船が配備される

海図 W1126

出所 徳島小松島港長



★26年391項 徳島小松島港 ー 小松島区、第3区 導流堤存在等

五管区水路通報17年13号274項削除

太田川河口付近において、導流堤が存在し、先端付近に灯付浮標が設置されている。

1、導流堤存在

区域 下記3地点を結ぶ線（幅約5メートル）

(1) 33-59-45.5N 134-37-46.4E（岸線上）

(2) 33-59-46.6N 134-37-44.8E

(3) 33-59-46.8N 134-37-43.5E

2、赤色灯付浮標存在

位置 33-59-47N 134-37-43E

海図 W1126

出所 徳島海上保安部、五本部海洋情報部

