



五管区水路通報第25号

614項-632項

平成26年7月4日

※本通報に使用している経度、緯度は世界測地系(WGS-84)に基づいています。

第614項	四国南岸	足摺岬南方（リマ海域）	射撃訓練
第615項	本州南岸	潮岬東方至る室戸岬南方	海洋調査等
第616項	和歌山下津港	有田区、第2区	防波堤完成等
第617項	和歌山下津港	海南区、第1区	物揚場完成等
第618項	大阪湾		救難訓練
第619項	阪神港	堺泉北区、第5区	岸壁改修工事等
第620項	阪神港	神戸区、第2区	棧橋補修工事
第621項	阪神港	神戸区、第3区	潜水作業
第622項	阪神港	神戸区、第4区	レガッタ練習
第623項	阪神港	神戸区付近	ヨットレース
第624項	淡路島	岩屋港	浮標等設置
第625項	淡路島	洲本港南東方	ヨットレース
第626項	瀬戸内海	友ヶ島水道及び付近	水路測量
第627項	明石海峡	明石海峡航路	灯浮標補修作業
第628項	瀬戸内海	東播磨港	ブロック一部撤去
第629項	瀬戸内海	姫路港南方	沈船存在
第630項	淡路島	郡家港及び付近	浮標等設置
第631項	徳島小松島港	徳島区、第1区及び第2区	潜水作業等
第632項	徳島小松島港	小松島区、第1区	潜水作業

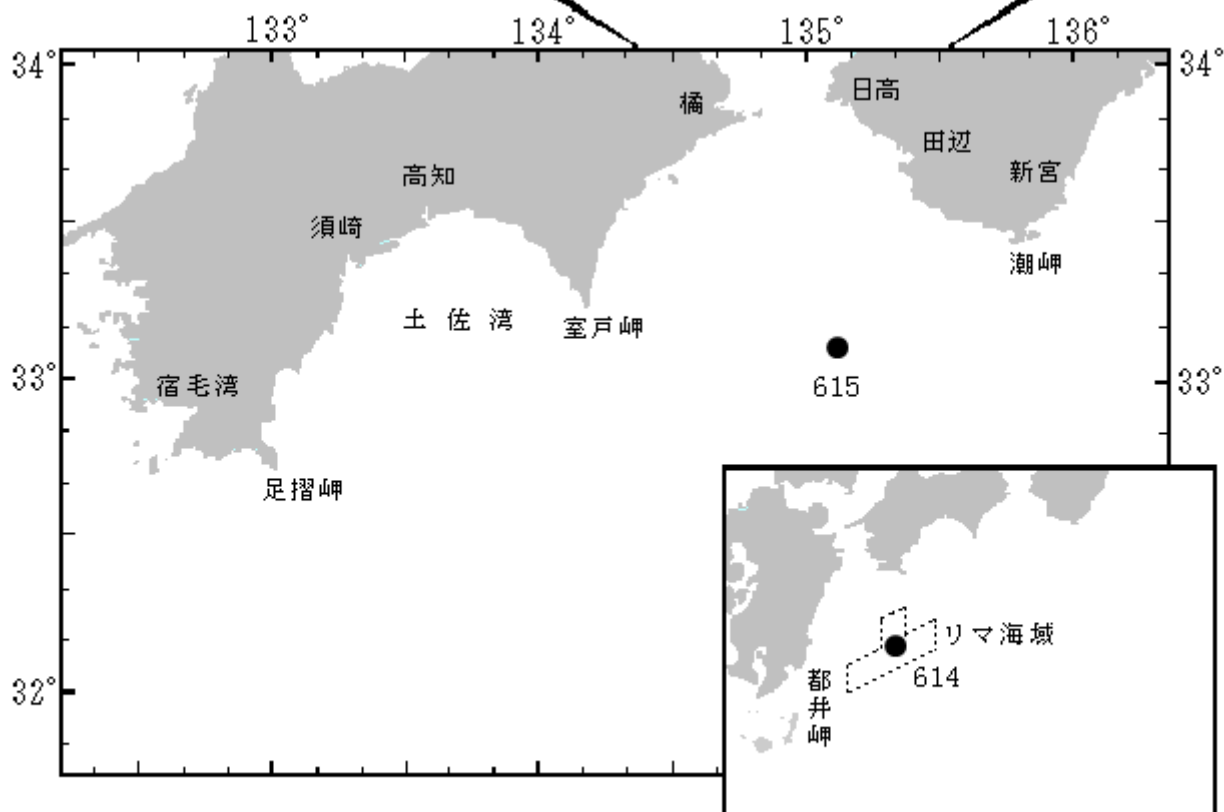
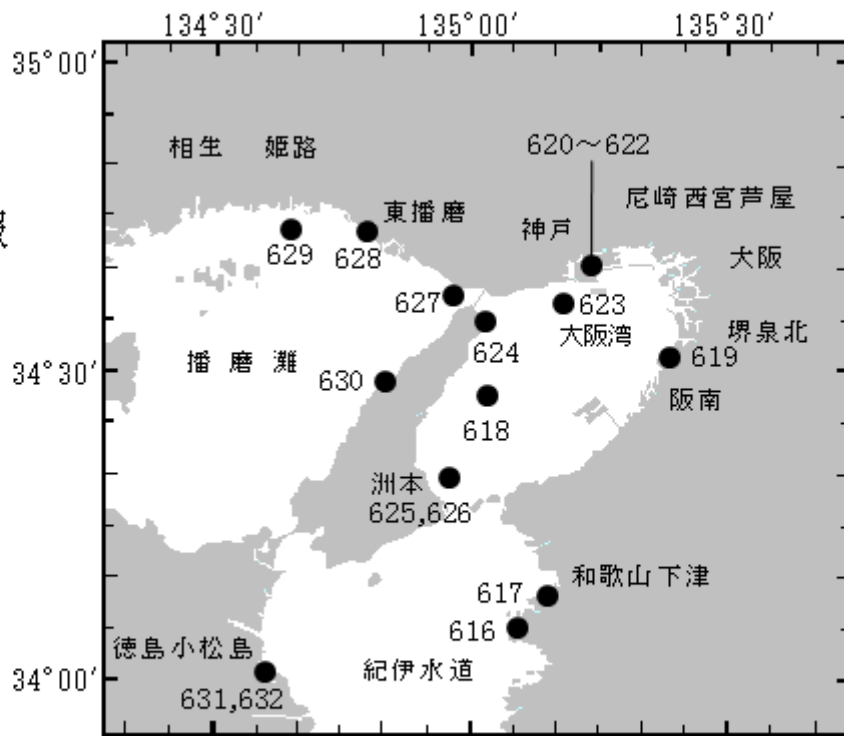
※海図の改補（小改正）のお知らせ（海上保安庁水路通報第25号（平成26年6月27日発行）掲載分）

海 域	改正内容	該当海図	項数	五管区水路通報の項数
徳島小松島港及び付近	突堤等について	W1126	479	26年18号457項、19号485項
宿毛湾港	水深等について	W1237(分図「宿毛湾港」、総図)- W151(JP 共)	480	26年12号310項、21号536項
徳島小松島港付近	橋完成	W1126-W106(JP 共)-W77(JP 共)- W100A	483	26年19号484項
福良港	浮棧橋撤去	W112(JP 共)	484	26年19号481項

五管区水路通報

第25号

索引図



※項数は、太平洋で実施される訓練から先に付与します。

※五管区水路通報に関するお問合せはこちらまで
〒650-8551 神戸市中央区波止場町1-1
第五管区海上保安本部海洋情報部監理課情報係
TEL:078-391-6651(内線2515、2516)
FAX:078-332-6307(自動受信)

※五管区水路通報提供サービス
FAX: 078-332-6307……最新号(ポーリング受信方式)
インターネット: URL <http://www1.kaiho.mlit.go.jp/KAN5/tuho/tuho2.htm>

★26年614項 四国南岸 — 足摺岬南方（リマ海域）

射撃訓練

自衛艦による対空射撃、水上射撃及び対潜ロケット射撃訓練が実施される。

期間 平成26年7月22日（予備日23日）0600～1800

区域 下記6地点により囲まれる区域

(1) 31-48-13N 133-29-51E

(2) 31-42-13N 133-29-51E

(3) 31-28-13N 132-59-51E

(4) 31-36-13N 132-59-51E

(5) 31-36-13N 132-37-51E

(6) 31-48-13N 132-37-51E

備考 射撃訓練は、射撃海面上に船舶・航空機が存在しないことを確認しながら実施される

海図 W157

出所 防衛省海上幕僚監部



★26年615項 本州南岸 — 潮岬東方至る室戸岬南方

海洋調査等

調査船「かいよう」(3,350総トン)による海洋調査及び海底ケーシング設置作業が実施される。

期間 平成26年7月20日～8月3日

区域 下記経緯度線及び陸岸で囲まれる海域

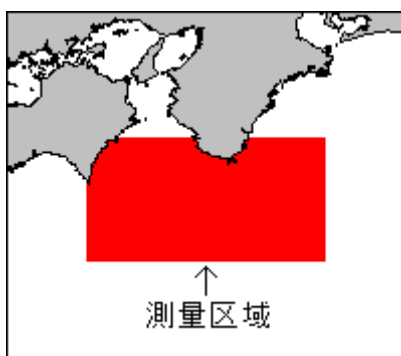
(1) 32-30N (2) 33-40N

(3) 134-10E (4) 136-50E

備考 深海曳航調査システム「ディーブ・トウ」による潜航調査も実施される

海図 W1072

出所 海洋研究開発機構



★26年616項 和歌山下津港 ー 有田区、第2区

防波堤完成等

初島漁港において、防波堤が完成し、赤色標識灯が移設された。

1、防波堤完成

区域 下記3地点を結ぶ線 (幅6m)

- (1) 34-05-58.6N 135-06-20.6E (既設防波堤上)
- (2) 34-05-58.9N 135-06-21.4E
- (3) 34-05-58.9N 135-06-23.0E

2、赤色標識灯が上記(1)地点から下記地点に移設された

位置 (4) 34-05-59.0N 135-06-23.0E

海図 W1144 (JP共)

出所 五本部海洋情報部



★26年617項 和歌山下津港 ー 海南区、第1区

物揚場完成等

山田川水門西方において、物揚場が完成し、係留杭が設置された。

1、物揚場完成

区域 下記5地点を結ぶ線

- (1) 34-09-05.9N 135-12-18.7E (岸線上)
- (2) 34-09-05.8N 135-12-18.7E
- (3) 34-09-05.5N 135-12-19.0E
- (4) 34-09-06.2N 135-12-29.6E
- (5) 34-09-06.5N 135-12-29.6E (岸線上)

2、係留杭設置

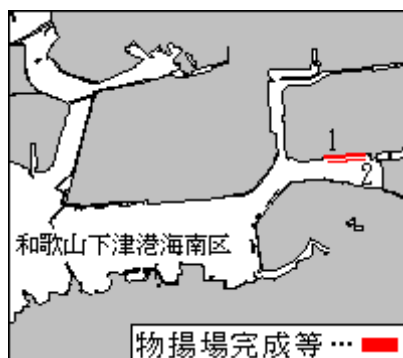
区域 下記3地点を結ぶ線上 (71本設置)

- (6) 34-09-05.2N 135-12-19.2E
- (7) 34-09-05.5N 135-12-24.4E
- (8) 34-09-05.9N 135-12-29.5E

備考 上記3地点に橙色灯が設置されている

海図 W1145

出所 五本部海洋情報部



★26年618項 大阪湾 一 救難訓練

大阪湾において、巡視船及び航空機による救難訓練が実施される。

期 間 平成26年7月21日 1300~1600、23日 0930~1300

区 域 下記4地点により囲まれる区域

(1) 34-32.0N 135-02.0E

(2) 34-32.0N 135-07.5E

(3) 34-25.0N 135-07.5E

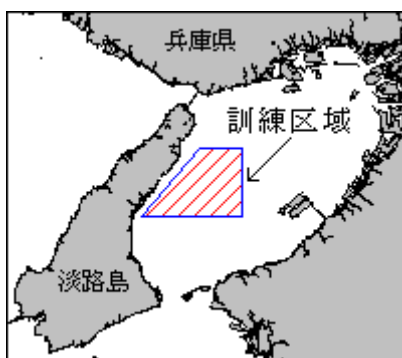
(4) 34-25.0N 134-55.0E

備 考 巡視船は「UY」旗を掲揚、紅色閃光灯を点灯

訓練中は警戒船が配備される

海 図 W150A(JP共)

出 所 五本部警備救難部



★26年619項 阪神港 一 堺泉北区、第5区 岸壁改修工事等

潜水土・起重機船による岸壁改修工事及び消波ブロック据付工事が期間を延長して実施されている。

期 間 平成26年9月30日まで（予備日を含む）日出～日没

1、岸壁改修工事

区 域 34-30-48N 135-23-11E 付近

2、消波ブロック据付工事

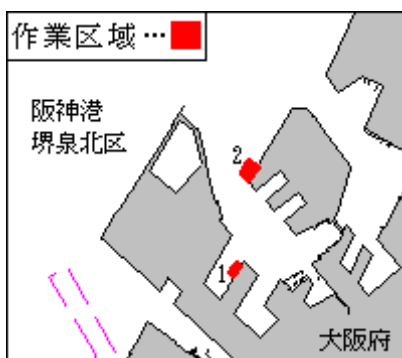
区 域 34-31-31N 135-23-18E 付近

備 考 夜間区域内に起重機船が停泊する場合は、起重機船の四隅に黄色標識灯が設置される

作業中は警戒船が配備される

海 図 W1110(JP共)

出 所 阪神港長



★26年620項 阪神港 一 神戸区、第2区 棧橋補修工事

ティー・エム・ターミナル前面棧橋において、棧橋補修工事が実施される。

期 間 平成26年7月15日～8月25日 日没～0500

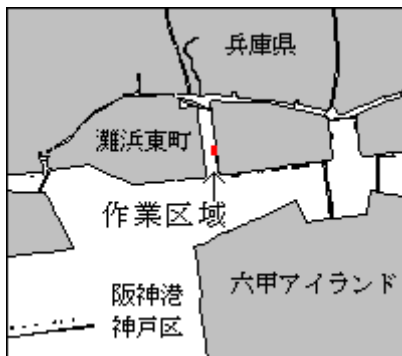
区 域 34-42-10N 135-15-17E 付近

備 考 棧橋前面に照明付作業用足場が設置される

足場設置・撤去作業は、昼間に実施され、警戒船が配備される

海 図 W101A(JP共)

出 所 阪神港長



★26年621項 阪神港 — 神戸区、第3区 潜水作業

新明和工業前面において、潜水士による斜路のワイヤー交換及び点検作業が実施される。

期 間 平成26年7月11日(予備日12日~14日) 日出~日没

区 域 34-42-52N 135-17-27E 付近

備 考 作業中は警戒船が配備される

海 図 W101A (JP共)

出 所 阪神港長



★26年622項 阪神港 — 神戸区、第4区 レガッタ練習

兵庫運河において、レガッタ練習が実施されている。

期 間 平成26年7月31日まで 日出~日没

区 域 34-39-28N 135-09-55E 付近

備 考 上記区域内にコースを示す赤色及び黄色浮標が多数設置される

練習中は警戒船が配備される

海 図 W101A (JP共) - W101B (JP共)

出 所 阪神港長



★26年623項 阪神港 — 神戸区付近 ヨットレース

須磨沖において、クルーザーヨット（14隻）によるヨットレースが実施される。

期 間 平成26年7月20日 1000～日没

区 域 下記2地点を結ぶ線上付近

(1) 34-37.4N 135-08.8E

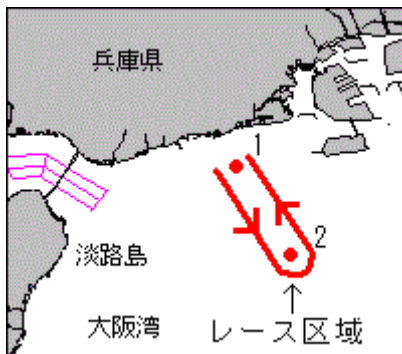
(2) 34-34.0N 135-11.3E

備 考 上記区域内にコースを示す橙色円筒型浮標が2基設置される

レース中は警戒船が配備される

海 図 W131(JP共)～W150A(JP共)

出 所 神戸海上保安部



★26年624項 淡路島 — 岩屋港 浮標等設置

岩屋港において、海水浴場の遊泳区域を示す黄色浮標及びサメ対策防護ネットが設置される。

期 間 平成26年7月7日～8月25日（予備日26日～9月5日）

区 域 34-35-12N 135-01-24E 付近

海 図 W1217(岩屋港)～W131(JP共)

出 所 神戸海上保安部



★26年625項 淡路島 — 洲本港南東方 ヨットレース

洲本港南東方において、クルーザーヨット（約30隻）によるヨットレースが実施される。

期 間 平成26年7月19日～21日 0800～日没

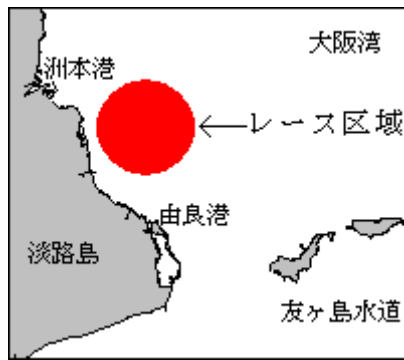
区 域 34-20.0N 134-56.6Eを中心とする半径2000mの円内海域

標 識 上記区域内にコースを示す青色又は赤色円筒形浮標が2基設置される

レース中は警戒船が配備される

海 図 W1143

出 所 神戸海上保安部



★26年626項 瀬戸内海 — 友ヶ島水道及び付近 水路測量

友ヶ島水道及び付近において、測量船「うずしお」（30トン）による水路測量が実施される。

期 間 平成26年7月14日～8月29日のうち11日間 日出～日没

区 域 下記9地点により囲まれる区域

- (1) 34-21-30N 134-54-00E
- (2) 34-21-30N 134-58-00E
- (3) 34-16-00N 134-58-00E
- (4) 34-15-45N 134-57-30E
- (5) 34-16-20N 134-57-40E
- (6) 34-17-30N 134-57-40E
- (7) 34-18-20N 134-56-35E
- (8) 34-18-50N 134-55-50E
- (9) 34-20-20N 134-55-00E

備 考 測量船は白紅白のえん尾旗を掲揚

海 図 W1143

出 所 五本部海洋情報部



★26年627項 明石海峡 — 明石海峡航路 灯浮標補修作業

明石海峡航路中央第2号灯浮標(灯台表第1巻3718)(34-37.4N 135-00.6E)の補修作業が実施される。

期 間 平成26年7月7日～15日のうち3日間 日出～日没

備 考 作業中は警戒船が配備される

海 図 W131 (JP共)

出 所 神戸海上保安部



★26年628項 瀬戸内海 — 東播磨港 ブロック一部撤去

加古川河口付近において、ブロックの一部が撤去されている。

区域 下記2地点を結ぶ線上付近

(1) 34-43-56.5N 134-48-07.0E

(2) 34-43-56.4N 134-48-07.3E

備考 上記2地点にブロックの端を示す黒色及び黄色の編柄単管2本が設置されている

海図 W107 (JP共)

出所 五本部海洋情報部



★26年629項 瀬戸内海 — 姫路港南方 沈船存在

五管区水路通報26年20号517項削除

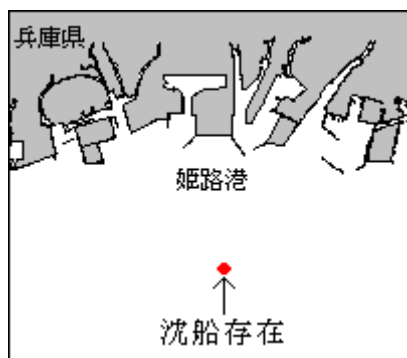
姫路港南方において、タンカー（長さ81m、総トン数998トン）が沈没している。

位置 34-43.8N 134-38.6E 付近

備考 上記位置付近にオイルフェンス及び黄色灯付浮標が設置されている

海図 W1113

出所 五本部海洋情報部



★26年630項 淡路島 — 郡家港及び付近 浮標等設置

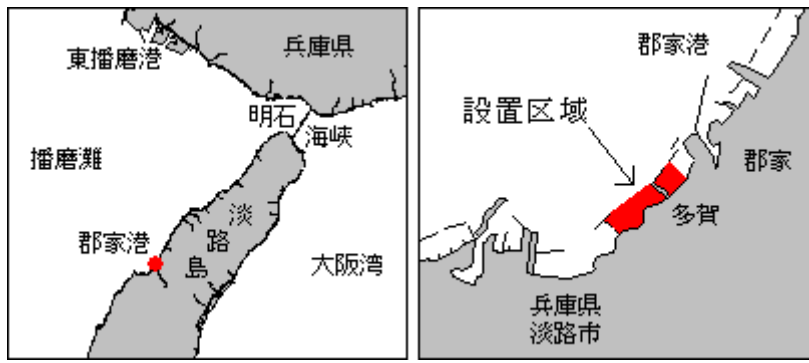
郡家港及び付近において、海水浴場の遊泳区域を示す黄色浮標及びサメ対策防護ネットが設置される。

期間 平成26年7月8日～8月31日（予備日9月1日～7日）

区域 34-28-14N 134-50-23E 付近

海図 W131 (JP共)

出所 神戸海上保安部



★26年631項 徳島小松島港 — 徳島区、第1区及び第2区 潜水作業等

沖洲周辺において、潜水士・作業船による採水・採泥作業が実施される。

期間 平成26年7月14日（予備日15日～18日）日出～日没

区域 下記8地点付近

- (1) 34-03-13N 134-35-32E
- (2) 34-02-54N 134-36-14E
- (3) 34-03-23N 134-36-42E
- (4) 34-03-59N 134-36-29E
- (5) 34-04-02N 134-36-02E
- (6) 34-04-13N 134-36-08E
- (7) 34-03-52N 134-35-41E
- (8) 34-03-37N 134-35-32E

海図 W1126

出所 徳島小松島港長



★26年632項 徳島小松島港 — 小松島区、第1区 潜水作業

神田瀬川において、潜水士による上架用レールの交換作業が実施されている。

期間 平成26年7月10日まで 日出～日没

区域 34-00-25N 134-35-24E 付近

備考 作業中は警戒船が配備される

海図 W1126

出所 徳島小松島港長

