



五管区水路通報第26号

633項-655項

平成26年7月11日

※本通報に使用している経度、緯度は世界測地系(WGS-84)に基づいています。

第 633 項	紀伊水道南方		射撃訓練
第 634 項	紀伊水道	由良港	灯浮標一時撤去（予告）
第 635 項	和歌山下津港	海南区、第2区	花火大会
第 636 項	大阪湾		操船訓練
第 637 項	阪南港	第2区	航泊禁止
第 638 項	大阪湾	阪南港付近	潜水訓練
第 639 項	阪神港	堺泉北区、第7区	もやい銃発射訓練
第 640 項	阪神港	大阪区、第2区	航泊禁止
第 641 項	阪神港	大阪区、第6区	ケーソン据付完了
第 642 項	阪神港	尼崎西宮芦屋区及び神戸区	飛行艇離着水
第 643 項	阪神港	神戸区、第1区	海上行事
第 644 項	阪神港	神戸区、第4区	小型船舶実技講習
第 645 項	阪神港	神戸区、第4区	ヨットレース等
第 646 項	東播磨港		基本水準標設置
第 647 項	姫路港西方		魚礁設置
第 648 項	淡路島	江崎南西方	護岸補強工事
第 649 項	淡路島	湊港	花火大会
第 650 項	徳島小松島港	小松島区、第1区	潜水訓練等
第 651 項	徳島小松島港	小松島区、第1区及び付近	航泊禁止
第 652 項	徳島小松島港付近		灯標について
第 653 項	四国南岸	浅川港	ボーリング作業
第 654 項	四国南岸	浅川港	基本水準標不存在
第 655 項	四国南岸	宿毛湾港付近	小型船舶実技講習

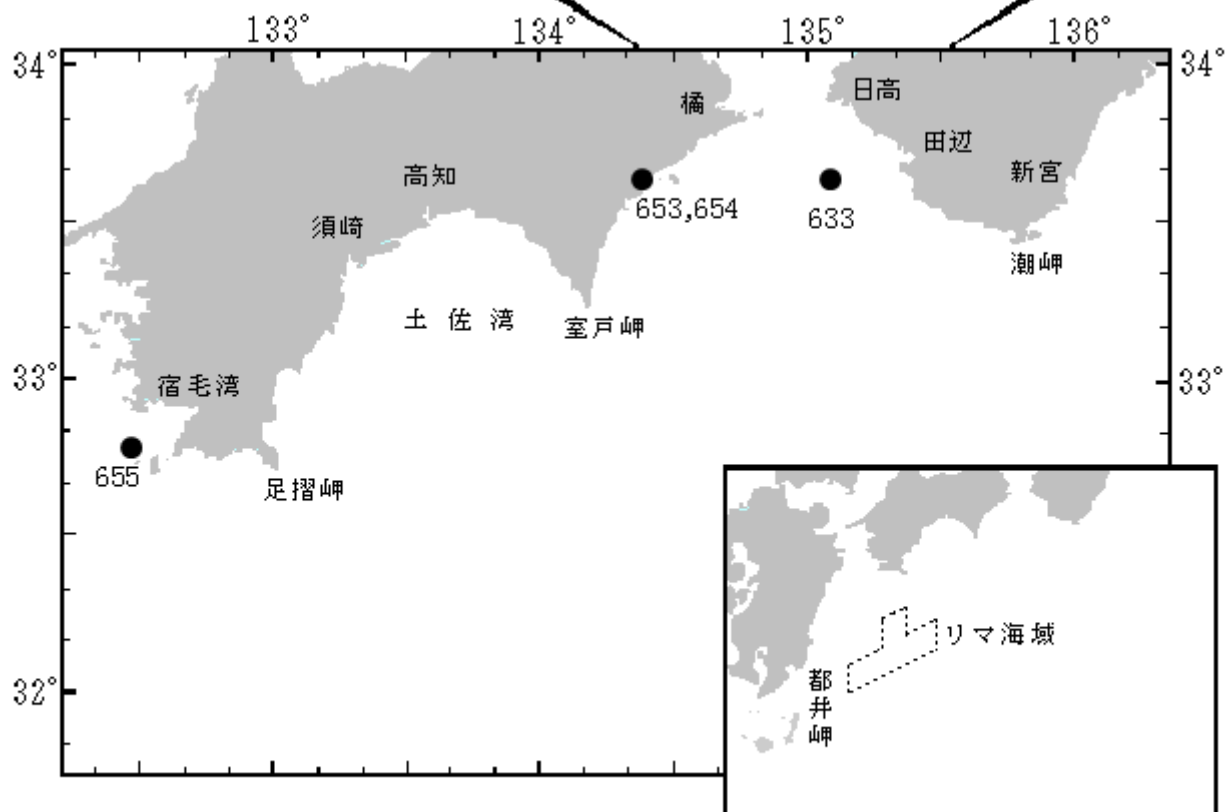
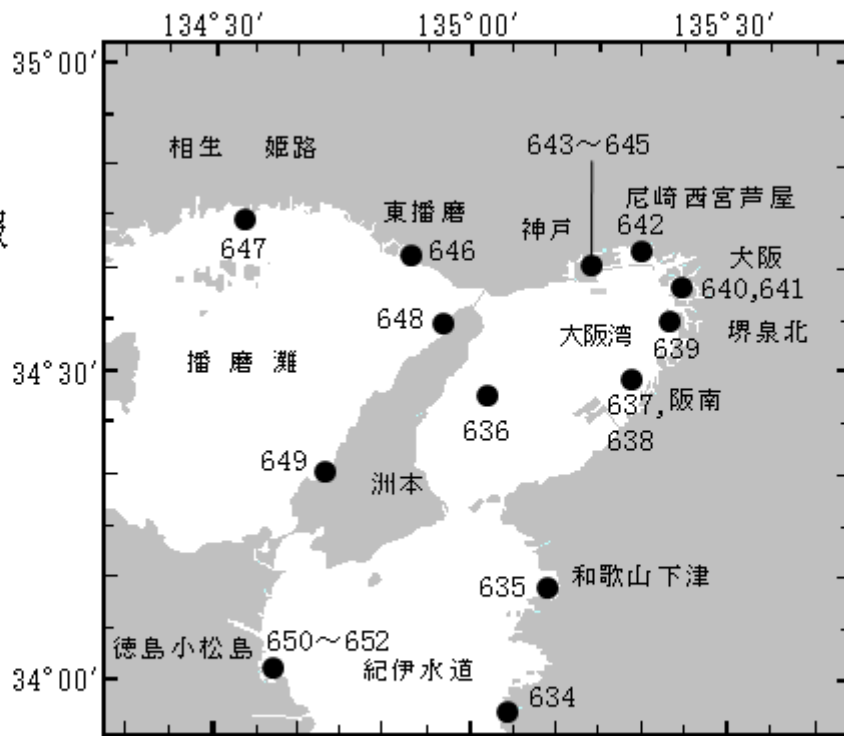
※海図の改補(小改正)のお知らせ(海上保安庁水路通報第26号(平成26年7月4日発行)掲載分)

海 域	改正内容	該当海図	項 数	五管区水路通報の項数
高知港	水深等について	W110	496	-----
和歌山下津港、海南区、第2区	防波堤完成	W1145	499	26年22号543項
撫養港	水中障害物存在	W1216(撫養港)	500	26年22号567項
岩屋港	棧橋延長	W1217(岩屋港)	501	26年22号558項

五管区水路通報

第26号

索引図



※項数は、太平洋で実施される訓練から先に付与します。

※五管区水路通報に関するお問合せはこちらまで
〒650-8551 神戸市中央区波止場町1-1
第五管区海上保安本部海洋情報部監理課情報係
TEL:078-391-6651(内線2515、2516)
FAX:078-332-6307(自動受信)

※五管区水路通報提供サービス
FAX: 078-332-6307……最新号(ポーリング受信方式)
インターネット: URL <http://www1.kaiho.mlit.go.jp/KAN5/tuho/tuho2.htm>

★26年633項 紀伊水道南方 射撃訓練

日ノ御埼南方において、巡視船及び航空機による射撃訓練が実施される。

期間 平成26年7月22日 0900~1700

区域 33-34.8N 135-03.0E を中心とする半径5海里の円内海域

備考 巡視船は「UY」及び「NE4」旗を掲揚、紅色閃光灯を点灯

海図 W77(JP共)

出所 五本部警備救難部



★26年634項 紀伊水道 ー 由良港 灯浮標一時撤去（予告）

紀伊由良港三井灯浮標(灯台表第1巻3311)(33-56.7N 135-04.5E)は、整備作業に伴い一時撤去され、同位置に緑色灯付浮標が設置される。

期間 平成26年7月22日~平成26年9月1日

海図 W97-W150C(JP共)

出所 五本部交通部



★26年635項 和歌山下津港 ー 海南区、第2区 花火大会

和歌山マリーナシティ付近において、花火大会が実施される。

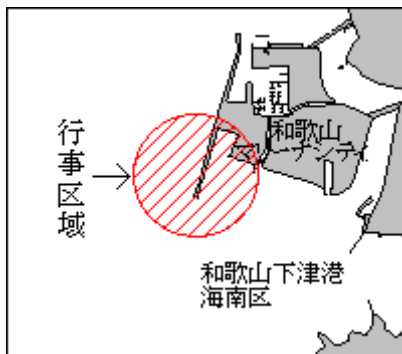
期間 平成26年7月20日、8月3日、10日、13日~15日、17日、24日、31日、9月14日
1900~2100のうち約10分間

区域 34-09-06N 135-10-21E を中心とする半径400mの円内海域

備考 上記区域明示用の黄色灯付浮標10基が1300~2200の間設置される
行事中は警戒船が配備される

海図 W1145

出所 和歌山下津港長



★26年636項 大阪湾 操船訓練

大阪湾において、海上保安庁による操船訓練が実施される。

期 間 平成26年7月23日 1230~1600

区 域 下記4地点により囲まれる区域

(1) 34-32.0N 135-02.0E

(2) 34-32.0N 135-07.5E

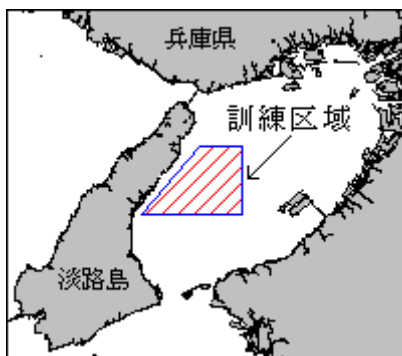
(3) 34-25.0N 135-07.5E

(4) 34-25.0N 134-55.0E

備 考 巡視船は「UY」旗を掲揚
訓練中は警戒船が配備される

海 図 W150A(JP共)

出 所 五本部警備救難部



★26年637項 阪南港 ー 第2区 航泊禁止

地蔵浜地先において、花火大会の実施に伴い一般船舶の航泊が禁止される。

(阪南港長が許可した船舶及び官公庁船舶を除く。)

期 間 平成26年7月26日 1900~2120

区 域 下記8地点により囲まれる区域

(1) 34-28-20N 135-21-46E(岸線上)

(2) 34-28-26N 135-21-36E(岸線上)

(3) 34-27-57N 135-21-03E(岸線上)

(4) 34-28-10N 135-20-52E(岸線上)

(5) 34-28-06N 135-20-40E

(6) 34-27-44N 135-20-56E

(7) 34-27-45N 135-21-11E(灯台)

(8) 34-27-51N 135-21-22E(岸線上)

備 考 上記区域明示用の黄色灯付浮標が8基設置される
荒天等のため行事が中止された場合、航泊の禁止は解除される
行事中は警戒船が配備される

海 図 W1141(JP共)

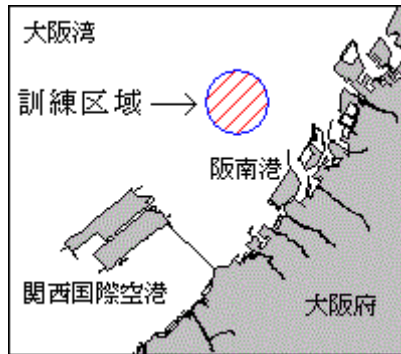
出 所 阪南港長公示第26-1号(26.6.30)



★26年638項 大阪湾 — 阪南港付近 潜水訓練

阪南港付近において、海上保安庁による潜水訓練が実施される。

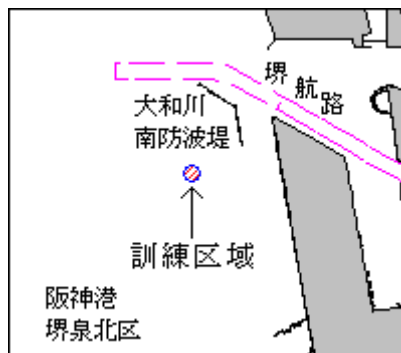
- 期 間 平成26年7月23日 1700~2300
- 区 域 34-30.0N 135-18.5E を中心とする半径1海里の円内海域
- 備 考 巡視船は「UY」旗を掲揚、夜間は紅色閃光灯を点灯
訓練中は警戒船が配備される
- 海 図 W1141(JP共) - W1103(JP共)
- 出 所 五本部警備救難部



★26年639項 阪神港 — 堺泉北区、第7区 もやい銃発射訓練

大和川南防波堤南方において、巡視船によるもやい銃発射訓練が実施される。

- 期 間 平成26年7月17日 1000~1200
- 区 域 34-35-28N 135-23-13E 付近
- 備 考 巡視船は「UY」旗を掲揚
- 海 図 W1146(JP共)
- 出 所 阪神港長



★26年640項 阪神港 — 大阪区、第2区 航泊禁止

天保山岸壁前面において、カッターレース実施に伴い一般船舶の航泊が禁止される。
(阪神港長が許可した船舶及び官公庁船舶を除く。)

期 間 平成26年7月20日 0910~1800

区 域 下記4地点により囲まれる区域
(1) 34-39-20N 135-25-43E(岸線上)
(2) 34-39-23N 135-25-40E
(3) 34-39-30N 135-25-50E
(4) 34-39-27N 135-25-53E(岸線上)

備 考 上記(2)、(3)に区域を示す橙色円筒形浮標が設置される
荒天等のため行事が中止された場合、航泊禁止は解除される
期間中は警戒船が配備される

海 図 W123(JP共)

出 所 阪神港長公示大第26-6号(26.7.10)



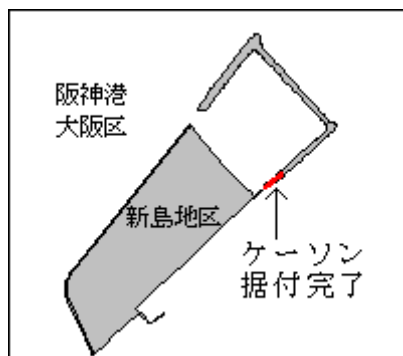
★26年641項 阪神港 — 大阪区、第6区 ケーソン据付完了

新島地区において、ケーソンの据付が完了した。

区 域 下記2地点を結ぶ線上(幅10.1m)
(1) 34-37-41.6N 135-21-33.8E(既設ケーソン先端)
(2) 34-37-45.6N 135-21-39.1E

海 図 W1146(JP共)~W123(JP共)

出 所 五本部海洋情報部



★26年642項 阪神港 — 尼崎西宮芦屋区及び神戸区 飛行艇離着水

六甲アイランド東方において、水陸両用救難飛行艇(長さ約33m、幅約33m)の離着水が実施される。

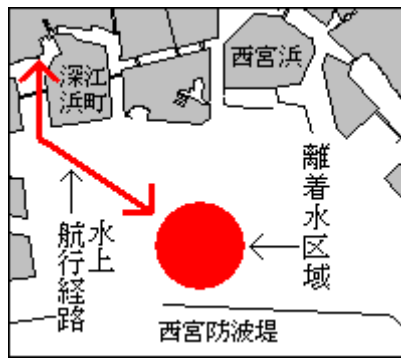
期 間 平成26年7月16日(予備日17日、18日) 0900~日没

区 域 34-41-12N 135-19-14Eを中心とする半径750mの円内海域

備 考 付近海域には警戒船が配備され、飛行艇離着水時に警戒船より発煙筒が投入される
飛行艇は、離着水の前後に上記区域と新明和工業(34-43.0N 135-17.4E概位)との間を航行する
(東神戸航路経由)

海 図 W1107(JP共)~W101A(JP共)

出 所 阪神港長



★26年643項 阪神港 — 神戸区、第1区 海上行事

メリケン波止場東方海域において、「第30回神戸港ポート天国」が実施される。

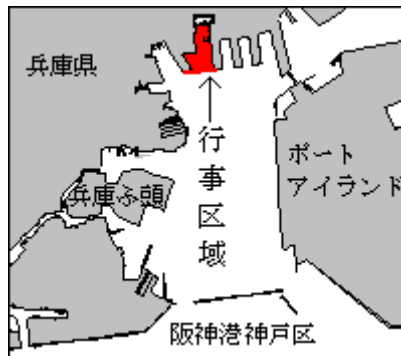
期 間 平成26年7月21日 1000~1600

区 域 34-40.9N 135-11.5E 付近

備 考 区域内に台船が当日0600~1800の間設置される
消防艇による展示放水、船艇による海上パレード等の各種行事が実施される
行事中は警戒船が配備される

海 図 W101A(JP共)~W101B(JP共)

出 所 阪神港長



★26年644項 阪神港 — 神戸区、第4区 小型船舶実技講習

和田岬西方において、小型船舶実技講習が実施される。

期 間 平成26年7月21日、22日（予備日23日~28日）0800~日没

区 域 下記2地点付近

(1) 34-39-06N 135-10-09E

(2) 34-38-54N 135-10-49E

備 考 上記(1)地点付近に蛇行コースを示す橙色球形浮標が3基設置される

海 図 W101A(JP共)~W101B(JP共)

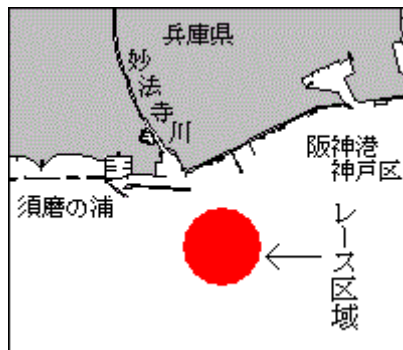
出 所 阪神港長



★26年645項 阪神港 — 神戸区、第4区 ヨットレース等

須磨沖において、ディンギーヨット(9隻)の講習及びレースが実施される。

期 間 平成26年7月27日 1000～日没
区 域 34-38-10N 135-08-23E 付近を中心とする半径300mの円内海域
備 考 上記区域内にコースを示す橙色円筒型浮標3基が設置される
レース中は警戒船が配備される
海 図 W101B(JP共)
出 所 阪神港長



★26年646項 東播磨港 基本水準標設置

東二見験潮所付近において、基本水準標(BM)が設置された。

位 置 34-41-35.9N 134-53-14.6E
海 図 W107(JP共)
出 所 五本部海洋情報部



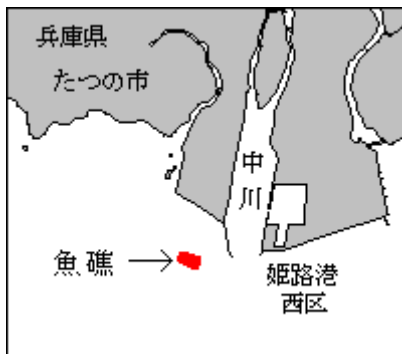
★26年647項 姫路港西方 魚礁設置

姫路港西方において、魚礁が設置された。

区 域 下記6地点により囲まれる区域

- (1) 34-45-25.6N 134-33-42.0E
- (2) 34-45-24.9N 134-33-41.7E
- (3) 34-45-24.7N 134-33-42.1E
- (4) 34-45-22.3N 134-33-40.9E
- (5) 34-45-25.2N 134-33-32.6E
- (6) 34-45-28.3N 134-33-34.2E

備 考 上記区域に覆砂投入(海底からの高さは最大1m)
海 図 W1113
出 所 五本部海洋情報部



★26年648項 淡路島 ー 江崎南西方 護岸補強工事

江崎南西方において、護岸補強工事が実施されている。

期 間 平成26年9月30日まで 日出～日没

区 域 34-35-36N 134-58-22E 付近

海 図 W131(JP共)

出 所 五本部海洋情報部



★26年649項 淡路島 ー 湊港 花火大会

三原川河口付近において、花火大会が実施される。

期 間 平成26年7月26日(予備日27日) 2000～2130

区 域 34-20.4N 134-43.9E 付近

備 考 区域明示用の黄色灯付浮標6基が設置される
花火打ち上げ用台船が当日1130～2230の間設置される
行事中は警戒船が配備される

海 図 W1442-W150B

出 所 神戸海上保安部



★26年650項 徳島小松島港 — 小松島区、第1区 潜水訓練等

小松島区において、小松島市消防署による潜水訓練及び救助艇取扱訓練が実施される。

期 間 平成26年7月23日 0900～1230

区 域 下記2地点付近

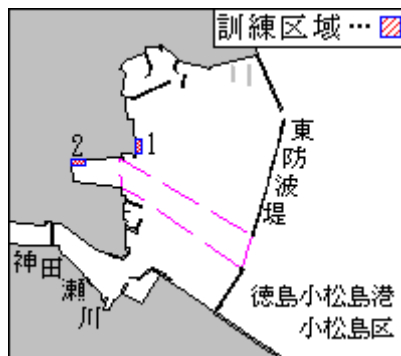
(1) 34-00-45N 134-35-32E

(2) 34-00-43N 134-35-21E

備 考 区域内に浮標が設置される

海 図 W1126

出 所 徳島小松島港長



★26年651項 徳島小松島港 — 小松島区、第1区及び付近 航泊禁止

東防波堤西側において、花火大会の実施に伴い一般船舶の航泊が禁止される。

(徳島小松島港長が許可した船舶及び当該行事に従事する船舶を除く。)

期 間 平成26年7月21日(予備日22日) 1900～2110

区 域 下記4地点を結ぶ線び陸岸により囲まれる区域

(1) 34-00-49N 134-35-31E(岸線角)

(2) 34-00-49N 134-35-59E(北灯台)

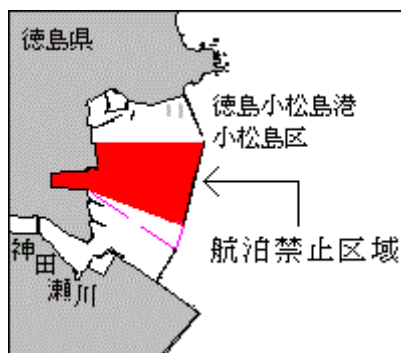
(3) 34-00-31N 134-35-53E(南灯台)

(4) 34-00-39N 134-35-29E(岸線角)

備 考 上記区域明示用の黄色灯付浮標が6基設置される
警戒船が配備される

海 図 W1126

出 所 徳島小松島港長公示第26-1号(26.6.6)



★26年652項 徳島小松島港付近 灯標について

才亀磯灯標(灯台表第1巻3420)(34-02.3N 134-37.9E)は、改修工事実施に伴い足場が組まれるため、灯塔が見えにくくなる。

期 間 平成26年7月15日～平成26年10月中旬

海 図 W1126-W150C(JP共)-W106(JP共)-W77(JP共)

出 所 五本部交通部



★26年653項 四国南岸 — 浅川港 ボーリング作業

鳥越橋南方において、ボーリング作業が実施される。

期 間 平成26年7月19日～9月10日 日出～日没

区 域 33-37-28N 134-21-47E 付近

備 考 護岸前面に作業用足場が設置され、黄色標識灯で明示される
汚濁防止膜が作業用足場周囲に設置される

海 図 W59

出 所 徳島海上保安部



★26年654項 四国南岸 — 浅川港 基本水準標不存在

浅川港において、基本水準標 (BM) は存在しない。

位 置 33-37-26.8N 134-21-52.6E

海 図 W59 (分図「浅川港」)

出 所 五本部海洋情報部



★26年655項 四国南岸 一 宿毛湾港付近 小型船舶実技講習

大島南方において、小型船舶実技講習が実施される。

期 間 平成26年7月21日～29日（予備日30日、31日）0800～1800

区 域 32-54.5N 132-41.9E 付近

備 考 上記区域内に蛇行コースを示す黄色又は黒色浮標が3基設置される

海 図 W1237（分図「宿毛湾港」共）

出 所 宿毛海上保安署

