



五管区水路通報第28号

692項-713項

平成26年7月25日

※本通報に使用している経度、緯度は世界測地系(WGS-84)に基づいています。

第692項	四国南岸	足摺岬南方(リマ海域及び付近)	射爆撃訓練
第693項	本州南岸	潮岬南南西方	武器発射試験
第694項	本州南岸	潮岬東南東方	浮魚礁施設灯消灯
第695項	本州南岸	新宮港	防波堤一部完成等
第696項	大阪湾		救難訓練
第697項	大阪湾		船舶通航信号所一時業務休止
第698項	阪神港	神戸区、第1区	潜水作業
第699項	阪神港	神戸区、第1区及び付近	航泊禁止
第700項	阪神港	神戸区、第4区	小型船舶実技講習
第701項	阪神港	神戸区、第4区	潜水作業
第702項	阪神港	神戸区、第5区	救助訓練
第703項	阪神港	神戸区、第6区	潜水作業
第704項	阪神港	神戸区、第6区	水路測量
第705項	阪神港	神戸区、第6区	護岸築造工事等
第706項	明石海峡	明石海峡航路	海上作業
第707項	淡路島	津名港	小型船舶実技講習
第708項	淡路島	湊港北東方	潜堤完成
第709項	鳴門海峡		無線方位信号所一時業務休止
第710項	鳴門海峡	撫養港	潜水作業
第711項	徳島小松島港	徳島区、第1区	潜水作業
第712項	四国南岸	浅川港	潜水作業
第713項	特殊書誌改版		

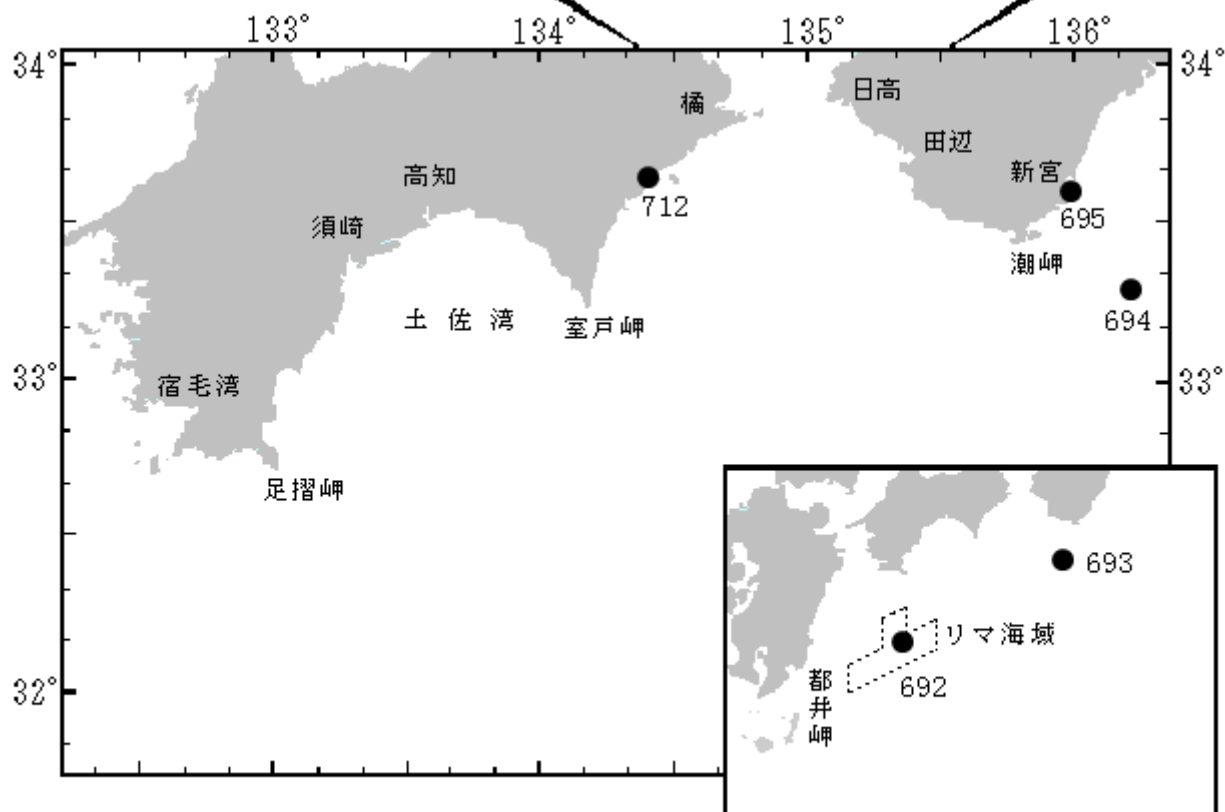
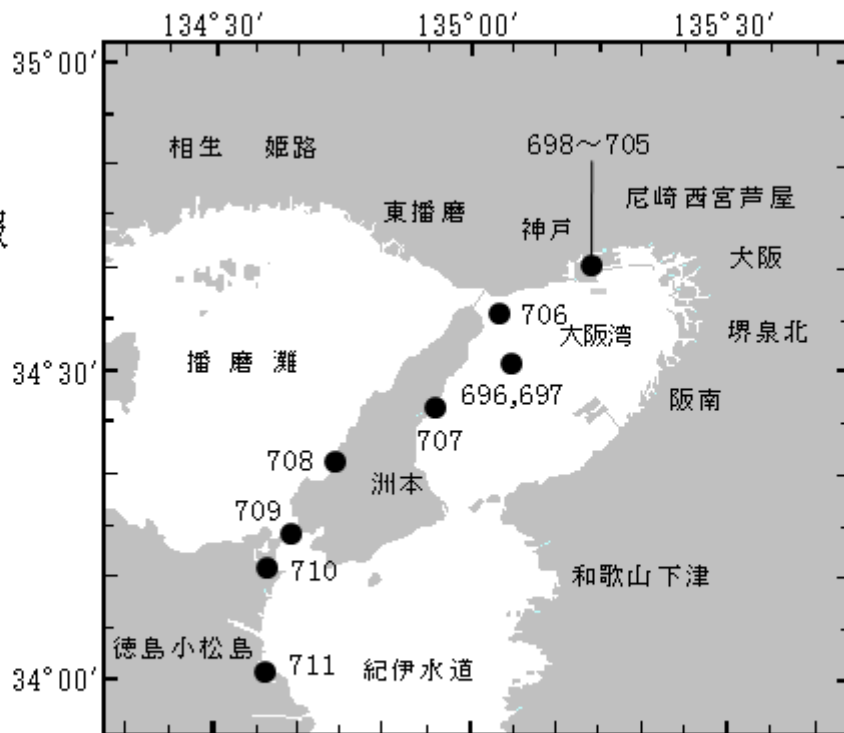
※海図の改補(小改正)のお知らせ(海上保安庁水路通報第28号(平成26年7月18日発行)掲載分)

今週は、五管区内の小改正通報はありません。

五管区水路通報

第28号

索引図



※項数は、太平洋で実施される訓練から先に付与します。

※五管区水路通報に関するお問合せはこちらまで
〒650-8551 神戸市中央区波止場町1-1
第五管区海上保安本部海洋情報部監理課情報係
TEL:078-391-6651(内線2515、2516)
FAX:078-332-6307(自動受信)

※五管区水路通報提供サービス
FAX: 078-332-6307……最新号(ポーリング受信方式)
インターネット: URL <http://www1.kaiho.mlit.go.jp/KAN5/tuho/tuho2.htm>

★26年692項 四国南岸 ー 足摺岬南方(リマ海域及び付近)

射爆撃訓練

自衛隊航空機による空対空射撃及び空対水爆撃訓練が実施される。

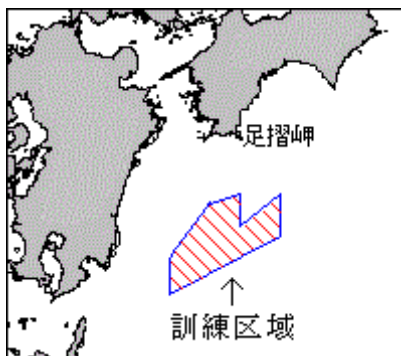
期間 平成26年8月1日～31日(土曜及び日曜を除く)0800～1700

区域 下記10地点により囲まれる区域

- (1) 32-09-13N 132-59-51E
- (2) 31-48-13N 132-59-51E
- (3) 32-02-13N 133-29-51E
- (4) 31-42-13N 133-29-51E
- (5) 31-04-13N 132-07-51E
- (6) 31-25-13N 132-07-51E
- (7) 31-30-43N 132-09-21E
- (8) 32-00-13N 132-34-51E
- (9) 32-03-13N 132-37-51E
- (10) 32-01-43N 132-37-51E

海図 W157

出所 防衛省運用企画局



★26年693項 本州南岸 ー 潮岬南南西方 武器発射試験

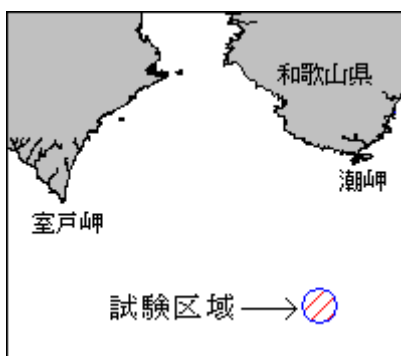
潮岬南南西方において、巡視船による武器発射試験が実施される。

期間 平成26年8月11日0800～1700(予備日12日～25日)

区域 32-46-12N 135-34-50Eを中心とする半径5海里の円内海面

海図 W77(JP共)

出所 五本部船舶技術部



★26年694項 本州南岸 ー 潮岬東南東方 浮魚礁施設灯消灯

五管区水路通報26年21号520項削除

梶取埼南東沖浮魚礁施設灯(灯台表第1巻2883)(33-18.9N 136-13.4E)は消灯し、

下記のとおり仮灯計7基が設置されている。

仮灯1 3基が設置されている

灯質 単閃黄光 毎4秒に1閃光

光達距離 約1.9海里

仮灯2 4基が設置されている

灯質 単閃黄光 毎4秒に1閃光

光達距離 約2.4海里

海図 W77(JP共)-W93(JP共)

出所 田辺海上保安部



★26年695項 本州南岸 ー 新宮港 防波堤一部完成等

南防波堤東方において、防波堤が一部完成し、同防波堤両端に黄色標識灯が2基設置された。

区域 下記2地点を結ぶ線上(幅13.3m)

(1) 33-39-53.5N 135-59-22.4E

(2) 33-39-55.1N 135-59-25.5E

備考 防波堤の南側に消波ブロックも設置されている

海図 W46(分図「新宮港及付近」)

出所 五本部海洋情報部



★26年696項 大阪湾 救難訓練

大阪湾において、巡視船艇及び航空機等による救難訓練が実施される。

期 間 平成26年8月4日 1000～1230

区 域 下記5地点により囲まれる区域

(1) 34-33.0N 135-02.0E

(2) 34-33.0N 135-07.5E

(3) 34-22.0N 135-07.5E

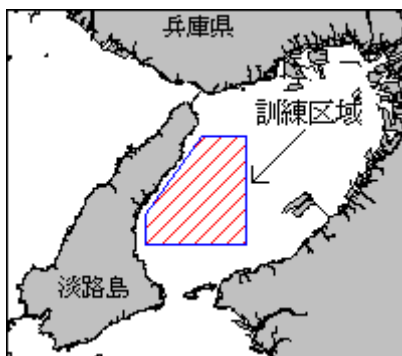
(4) 34-22.0N 134-55.0E

(5) 34-25.0N 134-55.0E

備 考 巡視船は「UY」旗を掲揚

海 図 W150A(JP共)

出 所 五本部警備救難部



★26年697項 大阪湾 船舶通航信号所一時業務休止

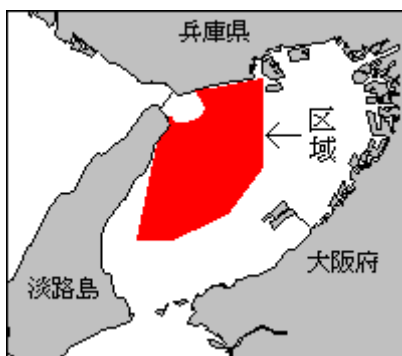
江崎船舶通航信号所(呼出名称：おおさかマーチス、灯台表第1巻8404)が運用するレーダー映像に基づく情報提供業務が、保守作業に伴い一時休止される。

期 間 平成26年8月9日(予備日10日) 0800～1800

区 域 大阪湾北西部(付図参照)

海 図 W131(JP共)～W150A(JP共)

出 所 五本部交通部



★26年698項 阪神港 — 神戸区、第1区 潜水作業

和田岬防波堤及び第1防波堤北側において、潜水士による防波堤の現況調査が実施される。

期 間 平成26年7月30日 1300～1600

区 域 下記4地点付近

(1) 34-39-10N 135-11-14E

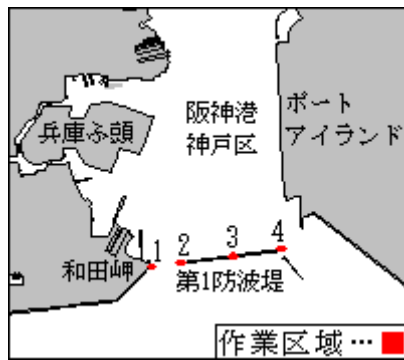
(2) 34-39-11N 135-11-26E

(3) 34-39-13N 135-11-48E

(4) 34-39-16N 135-12-08E

海 図 W101A(JP共)～W101B(JP共)

出 所 阪神港長



★26年699項 阪神港 — 神戸区、第1区及び付近 航泊禁止

ポートアイランド北西方において、海上花火大会の実施に伴い一般船舶の航泊が禁止される。
 (港長が許可した船舶、当該行事に従事する船舶及び官公庁船舶を除く。)

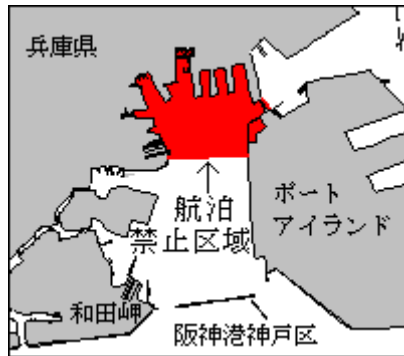
期日 平成26年8月2日 1900～2030

- 区域 (1)(2)を結ぶ線及び(3)(4)を結ぶ線並びに陸岸により囲まれる区域
- (1) 34-40-46N 135-12-13E(新港第4突堤南東角)
 - (2) 34-40-41N 135-12-17E(岸線角)
 - (3) 34-40-20N 135-12-05E(岸線上)
 - (4) 34-40-18N 135-11-21E(川崎重工業第7工場北東角)

備考 上記区域明示用の黄色灯付浮標等11基が設置される
 雨天等により行事が行われない場合、航泊禁止は講じられない
 期間中に行事が中止となった場合、航泊禁止は解除される
 行事中は警戒船が配備される

海図 W101A(JP共)～W101B(JP共)

出所 阪神港長公示神第26-1号(26.7.23)



★26年700項 阪神港 — 神戸区、第4区 小型船舶実技講習

和田岬西方において、小型船舶実技講習が実施される。

期間 平成26年8月2日、3日(予備日4日、8日) 0900～日没
 9日、10日(予備日11日～16日) 0800～日没

区域 下記2地点付近

- (1) 34-39-06N 135-10-09E
- (2) 34-38-54N 135-10-49E

備考 上記(1)地点付近に蛇行コースを示す橙色球形浮標3基が設置される

海図 W101A(JP共)～W101B(JP共)

出所 阪神港長



★26年701項 阪神港 — 神戸区、第4区 潜水作業

須磨の浦において、潜水士による防波堤の現況調査が実施される。

期 間 平成26年7月30日 1300～1600

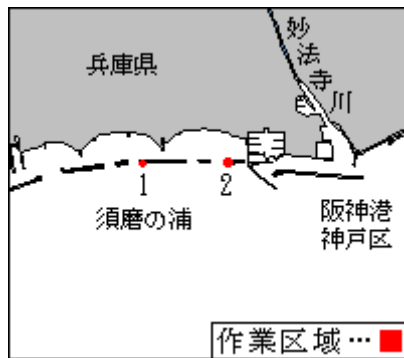
区 域 下記2地点付近

(1) 34-38-27N 135-07-24E

(2) 34-38-27N 135-07-43E

海 図 W101B(JP共)

出 所 阪神港長



★26年702項 阪神港 — 神戸区、第5区 救助訓練

神戸空港旅客船ターミナル東方において、監視艇による救助訓練が実施される。

期 間 平成26年7月31日 0930～1150、1410～1510

区 域 34-38-26N 135-13-55E 付近

備 考 監視艇は「UY」旗を掲揚

海 図 W101A(JP共)～W101B(JP共)

出 所 阪神港長



★26年703項 阪神港 — 神戸区、第6区 潜水作業

第7防波堤南側において、潜水士による海中生物調査が実施される。

期 間 平成26年8月6日（予備日7日～31日）日出～日没
位 置 34-40-31N 135-17-18E 付近
備 考 作業中は警戒船が配備される
海 図 W101A（JP共）
出 所 阪神港長

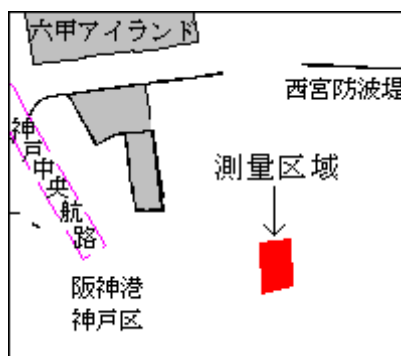


★26年704項 阪神港 — 神戸区、第6区 水路測量

神戸沖埋立処分場南東方において、水路測量が実施される。

期 間 平成26年7月28日～8月1日のうち1日間
区 域 下記4地点により囲まれる区域
(1) 34-38-46N 135-18-39E
(2) 34-38-16N 135-18-41E
(3) 34-38-11N 135-18-18E
(4) 34-38-44N 135-18-15E

備 考 測量船は白紅白のえん尾旗を掲揚
海 図 W101A（JP共）
出 所 五本部海洋情報部



★26年705項 阪神港 — 神戸区、第6区 護岸築造工事等

神戸中央航路東方において、潜水士・起重機船等による護岸築造工事及び防護網撤去工事が実施される。

期間 平成26年7月29日～9月17日（予備日18日～30日）日出～日没

区域 下記8地点により囲まれる区域

- (1) 34-39-55.5N 135-15-52.9E
- (2) 34-39-40.1N 135-16-03.6E
- (3) 34-39-48.4N 135-16-20.9E
- (4) 34-39-49.6N 135-16-30.7E
- (5) 34-39-56.9N 135-16-29.4E
- (6) 34-39-55.7N 135-16-19.7E
- (7) 34-39-49.5N 135-16-06.7E
- (8) 34-39-59.0N 135-16-00.0E

備考 防護網撤去後は端部に灯付浮標が設置される
作業中は警戒船が配備される

海図 W101A(JP共)

出所 阪神港長



★26年706項 明石海峡 — 明石海峡航路 海上作業

明石海峡航路中央第3号灯浮標(灯台表第1巻3719)(34-36.1N 135-02.9E)において、測量船「うずしお」(30トン)を接舷しての作業が実施される。

期間 平成26年8月7日、18日（予備日8日～21日、19日～9月1日）0830～日没

備考 測量船は白紅白のえん尾旗を掲揚

海図 W131(JP共)

出所 五本部海洋情報部



★26年707項 淡路島 — 津名港 小型船舶実技講習

津名港において、小型船舶実技講習が実施される。

期間 平成26年7月28日～8月3日（予備日4日～10日）0800～1730

区域 34-25-39N 134-54-37E 付近

備考 区域内に蛇行コースを示す橙色球形浮標が3基設置される

海図 W69

出所 神戸海上保安部



★26年708項 淡路島 一 湊港北東方 潜堤完成

五色浜において、潜堤が完成した。

区域 下記2地点を結ぶ線上(幅32m)

(1) 34-21-03.7N 134-44-20.3E(既設潜堤上)

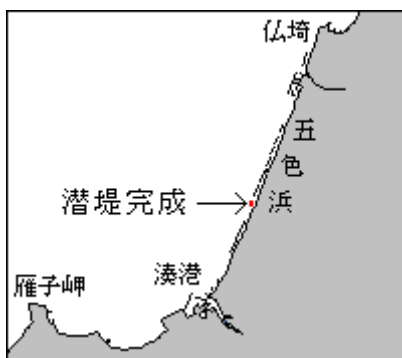
(2) 34-21-01.3N 134-44-19.2E

備考 黄色標識灯が下記(3)地点に設置された

(3) 34-21-01.7N 134-44-19.2E

海図 W150B

出所 五本部海洋情報部



★26年709項 鳴門海峡 無線方位信号所一時業務休止

大鳴門橋無線方位信号所(レーダービーコン)(灯台表第1巻9063.2)(34-14.4N 134-39.3E)は機器更新作業に伴い業務を休止(欠射)する。

期間 平成26年7月28日、29日(予備日30日)1100~1700

海図 W112(JP共)

出所 五本部交通部



★26年710項 鳴門海峡 — 撫養港 潜水作業

撫養川河口において、潜水士による台船の解体作業が実施される。

期 間 平成26年8月1日～20日のうち4日間 日出～日没

位 置 34-11-10N 134-37-03E 付近

海 図 W1216 (撫養港)

出 所 徳島海上保安部



★26年711項 徳島小松島港 — 徳島区、第1区 潜水作業

末広岸壁前面において、潜水士による台船の解体作業が実施される。

期 間 平成26年8月1日～20日のうち4日間 日出～日没

区 域 34-03-31N 134-34-34E 付近

海 図 W1126

出 所 徳島小松島港長



★26年712項 四国南岸 — 浅川港 潜水作業

加島事業場前面において、潜水士による海水導水管等の点検・清掃作業が実施される。

期 間 平成26年7月29日～7月31日 (予備日8月1日～3日) 日出～日没

区 域 33-38-09N 134-22-37E 付近

備 考 作業中は警戒船が設置される

海 図 W59

出 所 徳島海上保安部



★26年713項 特殊書誌改版

番号	書誌名	刊行年月	価格(税込)
801	水路図誌使用の手引	2014-07	1,082円
備考	上記改版に伴い、特殊書誌801(2006年11月刊行)は廃版とする		
出所	海上保安庁水路通報 26年28号(26.7.18)		
