



五管区水路通報第33号

835項-863項

平成26年8月29日

※本通報に使用している経度、緯度は世界測地系(WGS-84)に基づいています。

第835項	四国南岸	足摺岬南方(リマ海域及び付近)	射爆撃訓練
第836項	四国南岸	足摺岬南方(リマ海域)	射撃訓練等
第837項	紀伊水道南方		射撃訓練
第838項	四国南岸	足摺岬南方	海上作業
第839項	本州南岸	森浦湾	護岸築造工事
第840項	本州南岸	田辺港、第2区	標識灯復旧
第841項	紀伊水道	由良港	灯浮標復旧
第842項	和歌山下津港	外港	ヨットレース
第843項	大阪湾		救難訓練
第844項	大阪湾	泉州港	潜水訓練
第845項	阪神港	神戸区、神戸中央航路及び付近	潜水作業
第846項	阪神港	神戸区、第1区	浮棧橋改修工事等
第847項	阪神港	神戸区、第2区	浮棧橋改修工事
第848項	阪神港	神戸区、第2区	水深減少
第849項	阪神港	神戸区、第3区	小型船舶実技講習
第850項	阪神港	神戸区、第4区	小型船舶実技講習
第851項	阪神港	神戸区、第4区	レガッタ練習
第852項	阪神港	神戸区付近	ヨットレース
第853項	淡路島	由良港	深淺測量
第854項	東播磨港及び付近		ヨットレース
第855項	家島諸島	西島南方	魚礁設置作業
第856項	淡路島	室津港北東方	物揚場改修工事
第857項	淡路島	都志港	防波堤改良工事
第858項	徳島小松島港	徳島区、第1区	岸壁築造工事
第859項	徳島小松島港	徳島区、第2区及び付近	灯浮標交換作業
第860項	徳島小松島港南東方		水路測量
第861項	四国南岸	足摺岬西方	灯台光達距離等変更
第862項	四国南岸	宿毛湾港	灯台移設等(予告)
第863項	四国南岸	宿毛湾港	灯台廃止(予告)

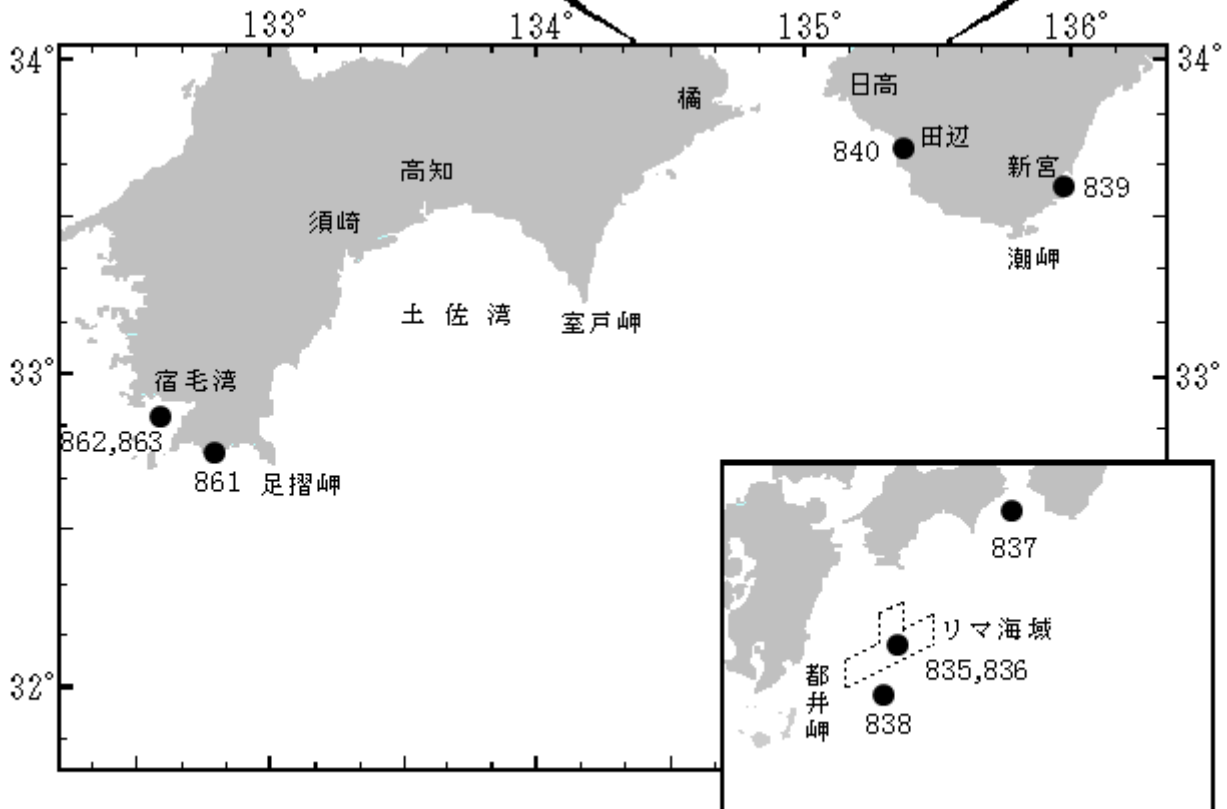
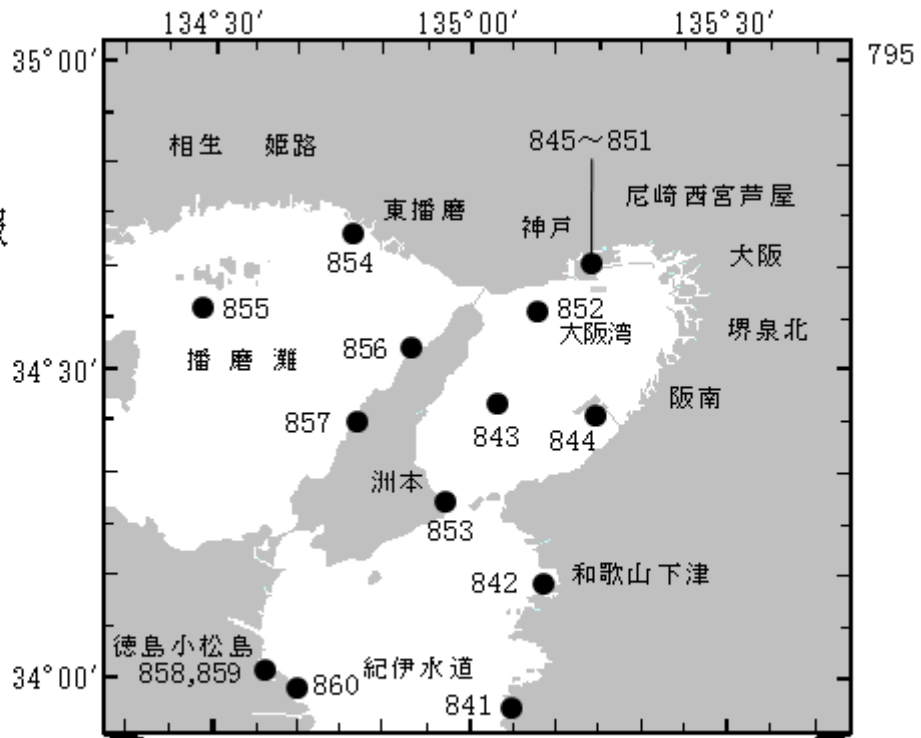
※海図の改補(小改正)のお知らせ(海上保安庁水路通報第33号(平成26年8月22日発行)掲載分)

今週は、五管区内の小改正通報はありません。

五管区水路通報

第33号

索引図



※項数は、太平洋で実施される訓練から先に付与します。

※五管区水路通報に関するお問合せはこちらまで
〒650-8551 神戸市中央区波止場町1-1
第五管区海上保安本部海洋情報部監理課情報係
TEL:078-391-6651(内線2515、2516)
FAX:078-332-6307(自動受信)

※五管区水路通報提供サービス
FAX: 078-332-6307……最新号(ポーリング受信方式)
インターネット: URL <http://www1.kaiho.mlit.go.jp/KAN5/tuho/tuho2.htm>

★26年835項 四国南岸 ー 足摺岬南方(リマ海域及び付近)

射爆撃訓練

自衛隊航空機による空対空射撃及び空対水爆撃訓練が実施される。

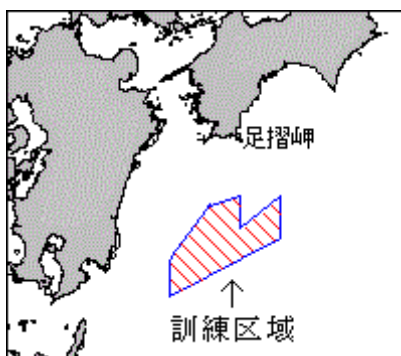
期間 平成26年9月1日～30日(土曜、日曜及び祝日を除く) 0800～1700

区域 下記10地点により囲まれる区域

- (1) 32-09-13N 132-59-51E
- (2) 31-48-13N 132-59-51E
- (3) 32-02-13N 133-29-51E
- (4) 31-42-13N 133-29-51E
- (5) 31-04-13N 132-07-51E
- (6) 31-25-13N 132-07-51E
- (7) 31-30-43N 132-09-21E
- (8) 32-00-13N 132-34-51E
- (9) 32-03-13N 132-37-51E
- (10) 32-01-43N 132-37-51E

海図 W157

出所 防衛省運用企画局



★26年836項 四国南岸 ー 足摺岬南方(リマ海域)

射撃訓練等

自衛艦による水上射撃、対潜ロケット射撃及び航空標的機の飛行訓練が実施される。

期間 平成26年9月9日、10日(予備日11日) 0600～1800

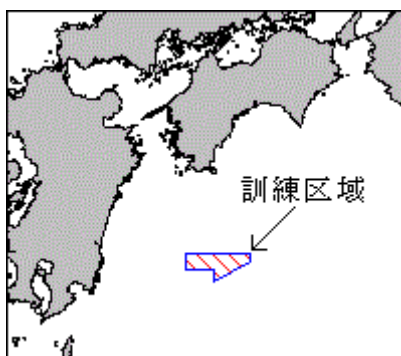
区域 下記6地点により囲まれる区域

- (1) 31-48-13N 133-29-51E
- (2) 31-42-13N 133-29-51E
- (3) 31-28-13N 132-59-51E
- (4) 31-36-13N 132-59-51E
- (5) 31-36-13N 132-37-51E
- (6) 31-48-13N 132-37-51E

備考 射撃訓練は、射撃海面上に船舶・航空機が存在しないことを確認しながら実施される

海図 W157

出所 防衛省海上幕僚監部



★26年837項 紀伊水道南方 射撃訓練

蒲生田岬南方において、巡視船による射撃訓練が実施される。

期間 平成26年9月3日(予備日4日) 0800~1700
区域 33-29.6N 134-48.8Eを中心とする半径5海里の円内海域
備考 巡視船は「UY」及び「NE4」旗を掲揚、紅色閃光灯を点灯
海図 W77(JP共)
出所 五本部警備救難部



★26年838項 四国南岸 — 足摺岬南方 海上作業

調査船「白嶺」(6,283総トン)によるケーブル調整作業が実施される。

期間 平成26年8月29日~9月2日のうち2日間
区域 30-50N 132-53Eを中心とする半径5海里の円内海域
海図 W157
出所 五本部交通部



★26年839項 本州南岸 — 森浦湾 護岸築造工事

森浦湾において、護岸築造工事が実施されている。

期間 平成26年12月15日まで 日出~日没
区域 33-35-36N 135-56-04E 付近
海図 W46(分図「勝浦湾」)
出所 五本部海洋情報部



★26年840項 本州南岸 ー 田辺港、第2区 標識灯復旧

五管区水路通報 26年 22号 542項 削除

扇ヶ浜前面において、下記線上付近に設置されている簡易標識灯 7基は復旧した。

区 域 下記 3 地点を結ぶ線上付近

(1) 33-43-32N 135-22-31E

(2) 33-43-31N 135-22-28E

(3) 33-43-21N 135-22-32E

海 図 W74

出 所 田辺海上保安部



★26年841項 紀伊水道 ー 由良港 灯浮標復旧

五管区水路通報 26年 29号 721項 削除

整備作業に伴い一時撤去されていた紀伊由良港三井灯浮標(灯台表第1巻 3311)(33-56.7N 135-04.5E)は、復旧した。

海 図 W97-W150C (JP共)

出 所 和歌山海上保安部



★26年842項 和歌山下津港 ー 外港 ヨットレース

和歌浦湾において、ディンギーヨット（約40隻）によるヨットレースが実施される。

期 間 平成26年9月13日～15日 0900～1700

区 域 下記9地点により囲まれる区域

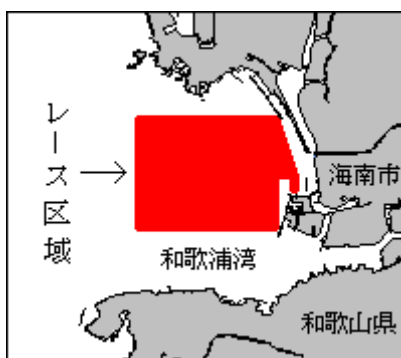
- (1) 34-10-36N 135-10-19E
- (2) 34-10-36N 135-08-06E
- (3) 34-09-09N 135-08-06E
- (4) 34-09-09N 135-10-19E
- (5) 34-09-51N 135-10-19E
- (6) 34-09-51N 135-10-34E
- (7) 34-09-38N 135-10-34E
- (8) 34-09-38N 135-10-38E
- (9) 34-09-51N 135-10-38E

備 考 上記区域内に浮標が設置される

レース中は警戒船が配備される

海 図 W1144 (JP共) -W1145-W150C (JP共)

出 所 和歌山下津港長



★26年843項 大阪湾 救難訓練

大阪湾において、巡視船及び航空機による救難訓練が実施される。

期 間 平成26年9月5日、10日、24日、28日 0900～1700

(予備日6日～9日、11日～23日、25日～27日、29日、30日)

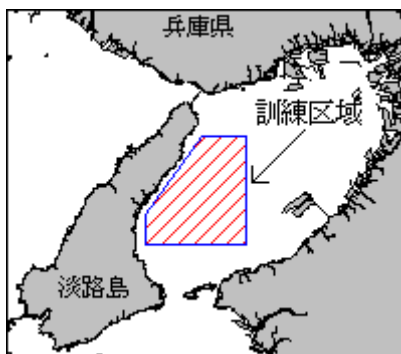
区 域 下記5地点により囲まれる区域

- (1) 34-33.0N 135-02.0E
- (2) 34-33.0N 135-07.5E
- (3) 34-22.0N 135-07.5E
- (4) 34-22.0N 134-55.0E
- (5) 34-25.0N 134-55.0E

備 考 巡視船は「UY」旗を掲揚

海 図 W150A (JP共)

出 所 関西空港海上保安航空基地



★26年844項 大阪湾 — 泉州港 潜水訓練

泉州港において、海上保安庁による潜水訓練が実施される。

期 間 平成26年9月8日、12日 0900～2300

区域1 下記2地点を結ぶ線及び陸岸により囲まれる区域

(1) 34-26-42.7N 135-15-28.0E

(2) 34-26-38.8N 135-15-31.9E

区域2 下記6地点を結ぶ線及び陸岸により囲まれる区域

(3) 34-26-16.2N 135-15-53.9E

(4) 34-26-24.5N 135-16-06.0E

(5) 34-26-13.3N 135-16-16.8E

(6) 34-24-28.2N 135-13-38.5E

(7) 34-24-40.4N 135-13-28.5E

(8) 34-24-48.1N 135-13-40.0E

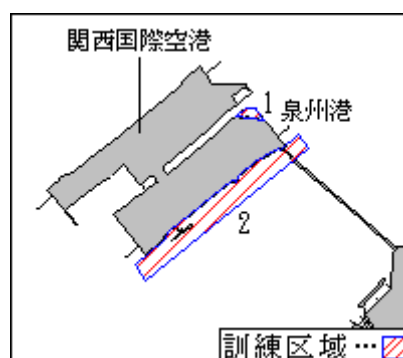
備 考 警戒船は「UY」旗を掲揚

夜間は、紅色閃光灯を点灯

訓練中は警戒船が配備される

海 図 W199-W1103(JP共)

出 所 五本部警備救難部



★26年845項 阪神港 — 神戸区、神戸中央航路及び付近 潜水作業

第6南防波堤東側において、潜水士による磁気探査作業が実施される。

期 間 平成26年9月2日～30日（予備日10月1日～17日）日出～日没

区 域 下記7地点により囲まれる区域

(1) 34-40-11.8N 135-14-42.4E

(2) 34-40-12.4N 135-14-43.5E

(3) 34-40-06.6N 135-14-57.0E

(4) 34-39-41.7N 135-15-14.9E

(5) 34-39-47.5N 135-15-03.0E

(6) 34-39-49.0N 135-15-01.6E

(7) 34-39-49.7N 135-15-02.6E

備 考 上記区域内に浮標が設置される

作業中は警戒船が配備される

海 図 W101A(JP共)

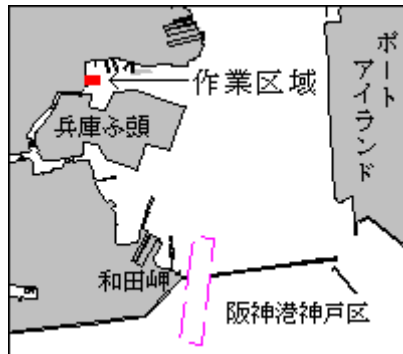
出 所 阪神港長



★26年846項 阪神港 — 神戸区、第1区 浮棧橋改修工事等

兵庫ふ頭北方において、潜水士・起重機付台船による浮棧橋の損傷調査及び改修作業が実施されている。

期間 平成26年8月29日まで（予備日30日～9月5日）日出～日没
区域 34-40-08N 135-10-42E 付近
備考 起重機付台船のアンカー位置を示す浮標が設置される
作業中は警戒船が配備される
海図 W101A（JP共）-W101B（JP共）
出所 阪神港長



★26年847項 阪神港 — 神戸区、第2区 浮棧橋改修工事

神戸大橋東方において、潜水士・クレーン台船による浮棧橋改修工事が実施される。

期間 平成26年9月2日（予備日3日～7日）日出～日没
区域 34-40-39N 135-12-22E 付近
備考 クレーン台船のアンカー位置を示す浮標が設置される
作業中は警戒船が配備される
海図 W101A（JP共）-W101B（JP共）
出所 阪神港長



★26年848項 阪神港 — 神戸区、第2区 水深減少

第6防波堤南方において、水深が海図記載より約0.5m減少している。

区域 下記5地点により囲まれる区域
(1) 34-40-09.4N 135-14-14.0E
(2) 34-40-10.0N 135-14-17.8E
(3) 34-40-06.0N 135-14-22.0E
(4) 34-40-05.0N 135-14-20.5E
(5) 34-40-08.2N 135-14-14.2E

海図 W101A（JP共）
出所 五本部海洋情報部



★26年849項 阪神港 — 神戸区、第3区 小型船舶実技講習

東神戸フェリーふ頭前面において、小型船舶実技講習が実施される。

期 間 平成26年9月13日、14日、25日、26日（予備日15日～20日、27日～10月2日）0800～日没

区 域 34-42-49N 135-17-13E 付近

備 考 区域に蛇行コースを示す橙色球形浮標が3基設置される

海 図 W101A(JP共)

出 所 阪神港長



★26年850項 阪神港 — 神戸区、第4区 小型船舶実技講習

和田岬西方において、小型船舶実技講習が実施される。

期 間 平成26年9月6日、7日、13日、14日、20日、21日、27日、28日
（予備日29日、30日）0900～日没

区 域 下記2地点付近

(1) 34-39-05N 135-10-12E

(2) 34-38-54N 135-10-49E

備 考 上記(1)地点に蛇行コースを示す橙色球形浮標が3基設置される

海 図 W101A(JP共)～W101B(JP共)

出 所 阪神港長



★26年851項 阪神港 — 神戸区、第4区 レガッタ練習

兵庫運河において、レガッタ練習が実施される。

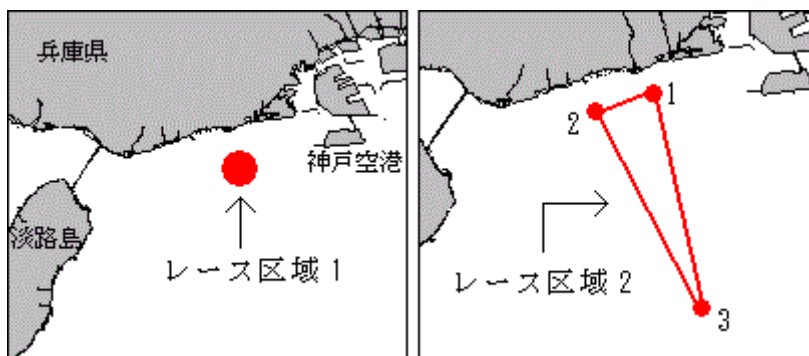
- 期 間 平成26年9月1日～30日 日出～日没
 区 域 34-39-28N 135-09-55E 付近
 備 考 上記区域内にコースを示す赤色及び黄色浮標が多数設置される
 練習中は警戒船が配備される
 海 図 W101A(JP共)～W101B(JP共)
 出 所 阪神港長



★26年852項 阪神港 — 神戸区付近 ヨットレース

須磨沖において、クルーザーヨット（約30隻）によるヨットレースが実施される。

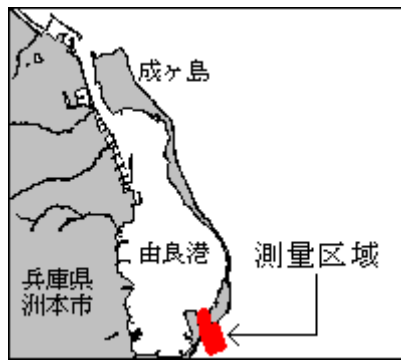
- 1 期 間 平成26年9月14日 0900～日没
 区 域 34-36-55N 135-08-36E を中心とする半径1300mの円内海域
 備 考 上記区域内にコースを示すオレンジ色円筒形浮標2基が設置される
 レース中は警戒船が配備される
 2 期 間 平成26年9月15日 0800～日没
 区 域 下記3地点を結ぶ線上付近
 (1) 34-37.7N 135-08.6E
 (2) 34-37.2N 135-06.7E
 (3) 34-31.4N 135-10.3E
 備 考 上記各地点にコースを示す黄色円筒形浮標が設置される
 上記(1)地点付近にゴールを示す緑色円筒形浮標が1基設置される
 レース中は警戒船が配備される
 海 図 W101B(JP共)～W131(JP共)
 出 所 神戸海上保安部



★26年853項 淡路島 — 由良港 深淺測量

今川口において、測量船による深淺測量が実施されている。

- 期 間 平成26年9月6日まで（予備日を含む）日出～日没
 区 域 34-16-32N 134-57-23E 付近
 備 考 作業中は警戒船が配備される
 海 図 W1149（由良港）～W1143
 出 所 神戸海上保安部



★26年854項 東播磨港及び付近 ヨットレース

高砂地区南方において、クルーザーヨット（約30～50隻）によるヨットレースが実施される。

期 間 平成26年9月14日 0900～1700

区 域 下記4地点により囲まれる区域

(1) 34-44.3N 134-46.2E

(2) 34-43.6N 134-47.4E

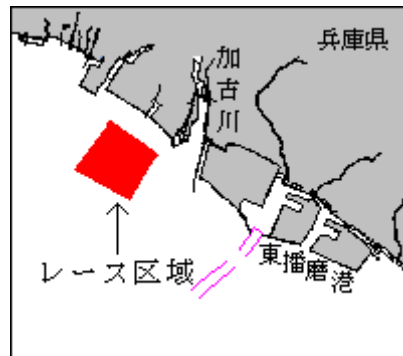
(3) 34-42.6N 134-46.7E

(4) 34-43.3N 134-45.3E

備 考 上記区域内にコースを示す橙色円筒形浮標3基が設置される
レース中は警戒船が配備される

海 図 W107(JP共)～W1113

出 所 東播磨港長



★26年855項 家島諸島 ー 西島南方 魚礁設置作業

桂島西方において、潜水士・ガット船等による魚礁設置作業が実施されている。

期 間 平成26年11月28日まで 日出～日没

区 域 34-36-43N 134-27-46E 付近

海 図 W1113

出 所 五本部海洋情報部



★26年856項 淡路島 ー 室津港北東方 物揚場改修工事

五管区水路通報 26年23号 589項削除

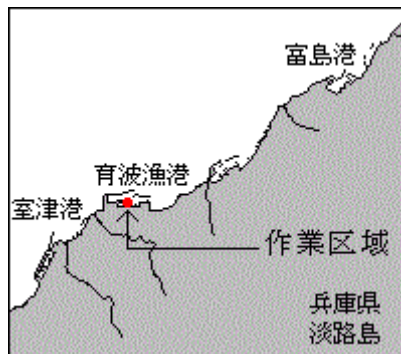
育波漁港において、物揚場の改修工事が期間を延長して実施されている。

期 間 平成26年10月31日まで（予備日を含む）日出～日没

区 域 34-31-47N 134-53-31E 付近

海 図 W131（JP共）

出 所 五本部海洋情報部



★26年857項 淡路島 ー 都志港 防波堤改良工事

五管区水路通報 26年17号 413項削除

都志港北防波堤において、潜水士・クレーン付台船等による防波堤改良工事が期間を延長して実施されている。

期 間 平成26年9月30日まで（予備日を含む）日出～日没

区 域 34-25-15N 134-46-36E 付近

備 考 作業区域内に黄色灯浮標3基が設置される

作業船のアンカー位置を示す黄色球型浮標が設置される

作業中は警戒船が配備される

海 図 W150B

出 所 神戸海上保安部



★26年858項 徳島小松島港 ー 徳島区、第1区 岸壁築造工事

沖洲導流堤北方において、潜水士・小型船による岸壁築造工事が実施される。

期 間 平成26年9月15日～平成27年2月1日 日出～日没

区 域 34-03-14N 134-35-52E 付近

備 考 作業中は警戒船が配備される

海 図 W1126

出 所 徳島小松島港長



★26年859項 徳島小松島港 — 徳島区、第2区及び付近 灯浮標交換作業

徳島小松島港及び付近において、潜水士・クレーン付台船等による下記灯浮標の交換作業が実施される。

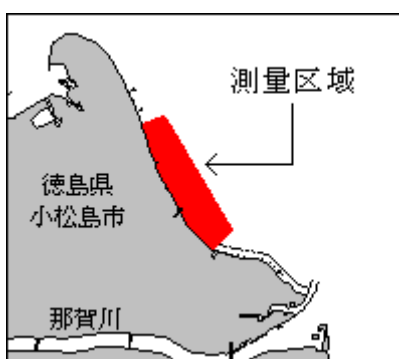
期 間	平成26年9月4日～9月12日（予備日13日～20日）日出～日没		
名 称	1 徳島第1号灯浮標（灯台表第1巻3437.9）	(34-02.8N 134-36.9E)	
	2 徳島第2号灯浮標（灯台表第1巻3439）	(34-02.9N 134-36.8E)	
	3 徳島第4号灯浮標（灯台表第1巻3438）	(34-02.9N 134-36.4E)	
	4 吉野川口灯浮標（灯台表第1巻3444）	(34-04.1N 134-37.7E)	
備 考	台船のアンカー位置を示す浮標が設置される 作業中は警戒船が配備される		
海 図	W1126		
出 所	徳島小松島港長		



★26年860項 徳島小松島港南東方 水路測量

和田ノ鼻南東方において、水路測量が実施される。

期 間	平成26年9月1日～9月30日のうち3日間
区 域	下記4地点を結ぶ線及び陸岸により囲まれる区域 (1) 33-59-22N 134-39-03E（岸線上） (2) 33-59-30N 134-39-22E (3) 33-57-57N 134-40-30E (4) 33-57-41N 134-40-07E（岸線上）
備 考	測量船は白紅白のえん尾旗を掲揚
海 図	W1126-W150C（JP共）
出 所	五本部海洋情報部



★26年861項 四国南岸 一 足摺岬西方 灯台光達距離等変更

五管区水路通報 26 年 31 号 805 項削除

叶埼灯台(灯台表第1巻3110)(32-44.8N 132-48.1E)の光達距離及び灯高が変更された。

光達距離 新) 12.0 海里

旧) 13.5 海里

灯 高 新) 41m

旧) 40m

海 図 W151(JP共)-W108(JP共)-W1220(JP共)-W157

出 所 高知海上保安部



★26年862項 四国南岸 一 宿毛湾港 灯台移設等(予告)

宿毛湾港において、宿毛湾港池島第一防波堤東灯台(灯台表第1巻3122.2)が名称及び灯高を変更のうえ移設される。

予定日 平成26年9月1日

新名称 宿毛湾港池島第二防波堤東灯台

位 置 新) 32-54-48.7N 132-40-36.1E

旧) 32-54-58.8N 132-40-25.8E

灯 高 新) 8.9m

旧) 6.9m

海 図 W1237(分図「宿毛湾港」)-W1237-W151(JP共)-W108(JP共)

-W1220(JP共)

出 所 五本部交通部



★26年863項 四国南岸 一 宿毛湾港 灯台廃止（予告）

宿毛湾港第二防波堤西灯台（灯台表第1巻3122）（32-54.9N 132-40.5E）は、廃止される。

予定日 平成26年9月1日

海図 W1237（分図「宿毛湾港」）-W1237-W151（JP共）-W108（JP共）
-W1220（JP共）

出所 五本部交通部

