



五管区水路通報第35号

896項-921項

平成26年9月12日

※本通報に使用している経度、緯度は世界測地系(WGS-84)に基づいています。

第896項	四国南岸	足摺岬南方(リマ海域)	射撃訓練
第897項	紀伊水道南方		射撃訓練
第898項	四国南岸	土佐湾	射撃訓練
第899項	本州南岸	潮岬東方	救難訓練
第900項	四国南岸	足摺岬南方(リマ海域及び付近)	救難訓練
第901項	豊後水道南口至る足摺岬東方		飛行艇離着水
第902項	本州南岸	新宮港	防波堤延長工事
第903項	本州南岸	浦神港	突堤築造工事
第904項	本州南岸	田辺港付近	海上行事
第905項	本州南岸	田辺港、第2区	栈橋撤去
第906項	紀伊水道	湯浅湾、湯浅広港	航泊禁止
第907項	和歌山下津港	外港	消波ブロック設置
第908項	阪南港	岸和田航路付近	土砂投入作業
第909項	阪南港	第3区	灯標廃止
第910項	阪神港	大阪区、第3区	護岸補強工事
第911項	阪神港	神戸区、神戸中央航路及び付近	磁気探査作業
第912項	阪神港	神戸区、第1区	水難救助訓練
第913項	阪神港	神戸区、第3区	潜水作業
第914項	淡路島	由良港	掘下げ作業
第915項	明石海峡	明石海峡航路	海上作業
第916項	播磨灘		潜水調査等
第917項	姫路港	飾磨区、第1区	水路測量
第918項	家島諸島	家島港	物揚場築造工事等
第919項	家島諸島	坊勢島	物揚場築造工事
第920項	紀伊水道	今切港	水路測量
第921項	四国南岸	須崎港	防災訓練

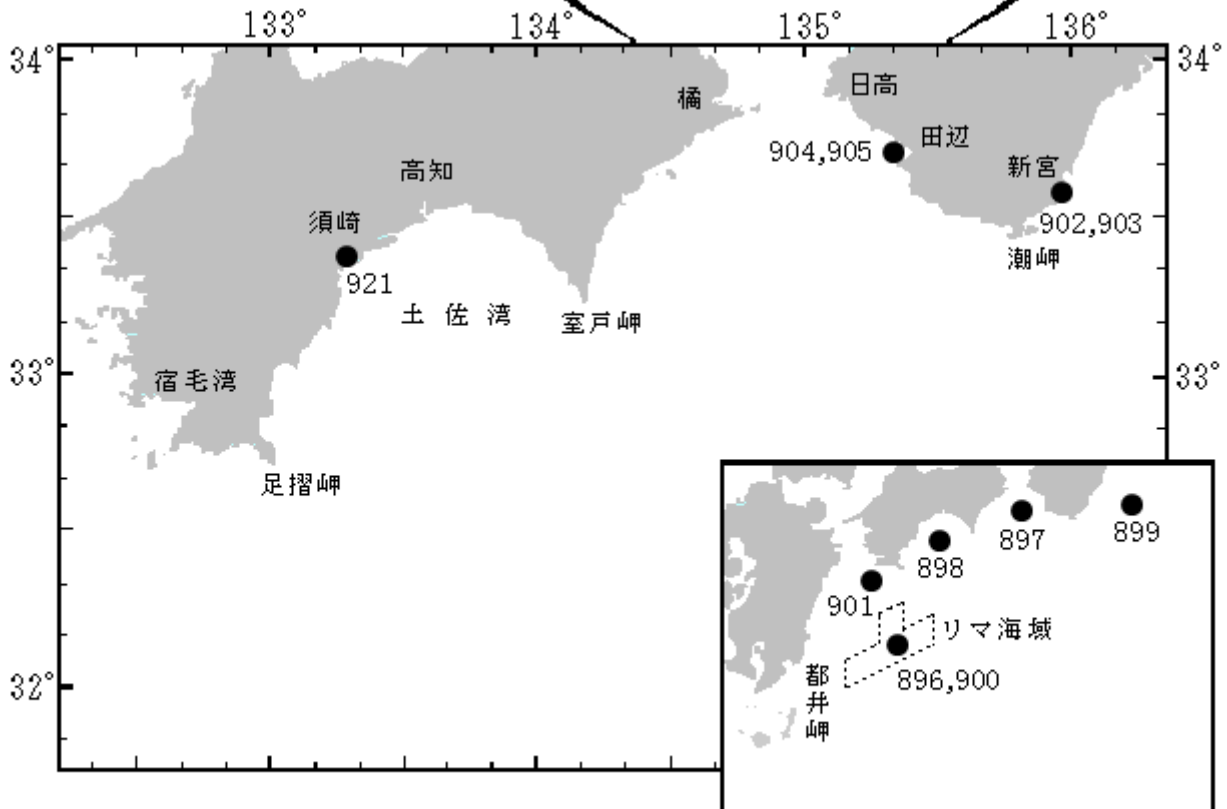
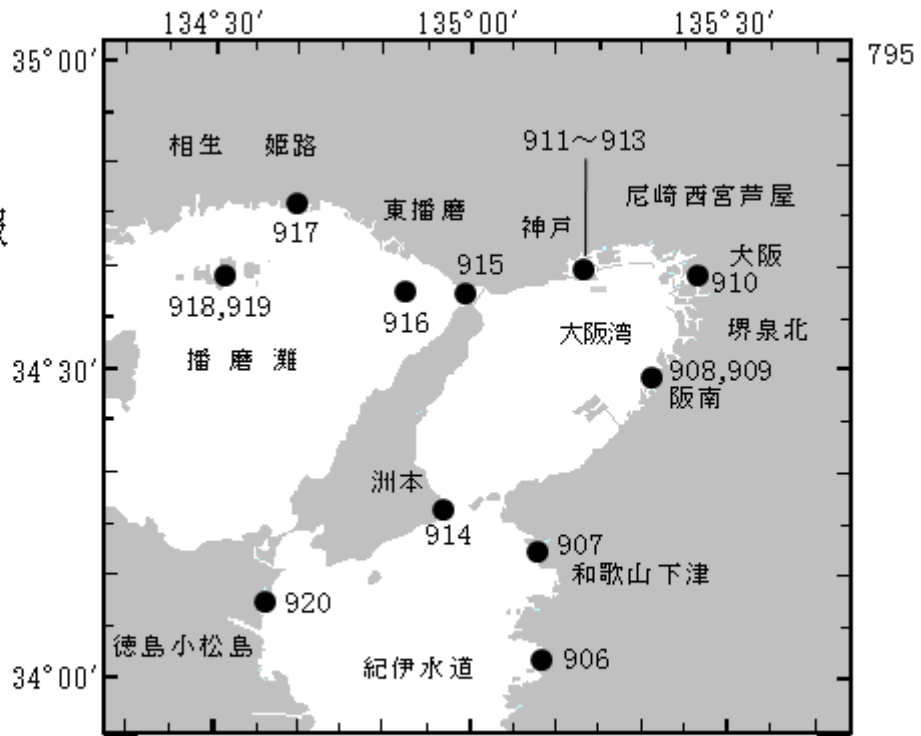
※海図の改補(小改正)のお知らせ(海上保安庁水路通報第35号(平成26年9月5日発行)掲載分)

海 域	改正内容	該当海図	項 数	五管区水路通報の項 数
阪神港、神戸区、第1区及び第4区	水深等について	W101A(JP 共)- W101B(JP 共)	614	-----
あしずり港	浮標撤去	W1268	618	26年30号780項
湊港北東方	潜堤、灯について	W150B	619	25年33号714項、 26年28号708項

五管区水路通報

第35号

索引図



※項数は、太平洋で実施される訓練から先に付与します。

※五管区水路通報に関するお問合せはこちらまで
〒650-8551 神戸市中央区波止場町1-1
第五管区海上保安本部海洋情報部監理課情報係
TEL:078-391-6651(内線2515、2516)
FAX:078-332-6307(自動受信)

※五管区水路通報提供サービス
FAX: 078-332-6307……最新号(ポーリング受信方式)
インターネット: URL <http://www1.kaiho.mlit.go.jp/KAN5/tuho/tuho2.htm>

★26年896項 四国南岸 ー 足摺岬南方(リマ海域)

射撃訓練

自衛艦・航空機による水上射撃訓練が実施される。

期間 平成26年9月29日、30日(予備日10月1日)0600~1800

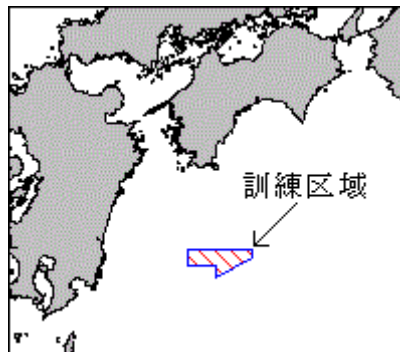
区域 下記6地点により囲まれる区域

- (1) 31-48-13N 133-29-51E
- (2) 31-42-13N 133-29-51E
- (3) 31-28-13N 132-59-51E
- (4) 31-36-13N 132-59-51E
- (5) 31-36-13N 132-37-51E
- (6) 31-48-13N 132-37-51E

備考 射撃訓練は、射撃海面上に船舶・航空機が存在しないことを確認しながら実施される

海図 W157

出所 防衛省海上幕僚監部



★26年897項 紀伊水道南方 射撃訓練

日ノ御埼南方において、巡視船艇による射撃訓練が実施される。

期間 平成26年9月17日(予備日18日)0800~1600

区域 33-34.8N 135-03.0Eを中心とする半径5海里の円内海域

備考 巡視船艇は「UY」及び「NE4」旗を掲揚、紅色閃光灯を点灯

海図 W77(JP共)

出所 五本部警備救難部



★26年898項 四国南岸 ー 土佐湾 射撃訓練

土佐湾において、巡視船による射撃訓練が実施される。

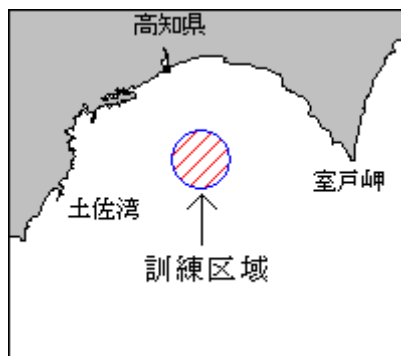
期間 平成26年9月16日(予備日17日)0900~1700

区域 33-14.8N 133-40.8Eを中心とする半径5海里の円内海域

備考 巡視船は「UY」及び「NE4」旗を掲揚、紅色閃光灯を点灯

海図 W108(JP共)

出所 五本部警備救難部



★26年899項 本州南岸 ー 潮岬東方 救難訓練

自衛隊航空機による救難訓練が実施される。

期 間 平成26年10月1日～31日（土曜、日曜及び祝日を除く）0800～2100

区 域 下記6地点により囲まれる海域

- (1) 34-38-12N 137-29-49E
- (2) 34-38-12N 137-59-49E
- (3) 34-25-12N 138-29-49E
- (4) 32-40-13N 138-29-49E
- (5) 32-40-13N 136-09-50E
- (6) 33-47-12N 136-09-50E

備 考 キャンدلライト、スモークライト、マリンマーカー、シーマーカー及びフレアが使用される

海 図 W61B

出 所 航空自衛隊浜松救難隊



★26年900項 四国南岸 ー 足摺岬南方(リマ海域及び付近) 救難訓練

自衛隊航空機による救難訓練が実施される。

期 間 平成26年10月1日～31日（土曜、日曜及び祝日を除く）0800～2100

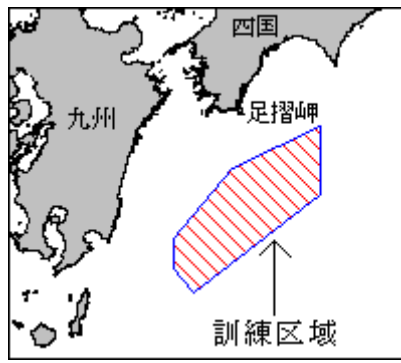
区 域 下記6地点により囲まれる区域

- (1) 32-35-50N 134-00-00E
- (2) 31-52-55N 134-00-00E
- (3) 30-48-13N 132-22-51E
- (4) 31-04-13N 132-07-51E
- (5) 31-23-13N 132-07-51E
- (6) 32-09-13N 132-53-51E

備 考 照明筒吊光、信号筒、信号発煙照明筒、目標弾及びフレアが使用される

海 図 W157

出 所 航空自衛隊新田原救難隊



★26年901項 豊後水道南口至る足摺岬東方 飛行艇離着水

水陸両用救難飛行艇の離着水が実施される。

期間 平成26年10月1日～31日 日出～日没

区域1 32-51N 133-19E を中心とする半径10海里の円内

区域2 32-25N 132-55E を中心とする半径15海里の円内

区域3 32-40N 132-20E を中心とする半径15海里の円内のうち、132-10E 以西を除く区域

区域4 下記4地点により囲まれる区域

(1) 32-44N 132-10E

(2) 32-30N 132-10E

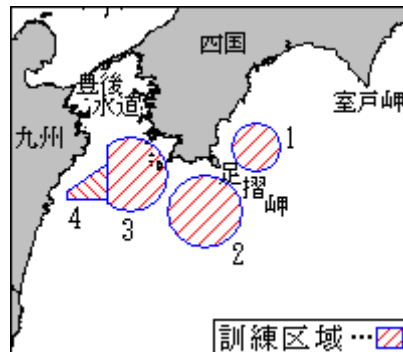
(3) 32-30N 131-50E

(4) 32-34N 131-50E

備考 訓練は天候等により上記1～4のいずれかの区域内で実施される

海図 W157

出所 海上自衛隊第31航空群



★26年902項 本州南岸 — 新宮港 防波堤延長工事

南防波堤東方において、潜水士・起重機船等による防波堤延長工事が実施される。

期間 平成26年9月16日～平成27年3月18日 日出～日没

区域 下記4地点により囲まれる区域

(1) 33-39-59N 135-59-13E

(2) 33-40-05N 135-59-24E

(3) 33-39-53N 135-59-32E

(4) 33-39-48N 135-59-22E

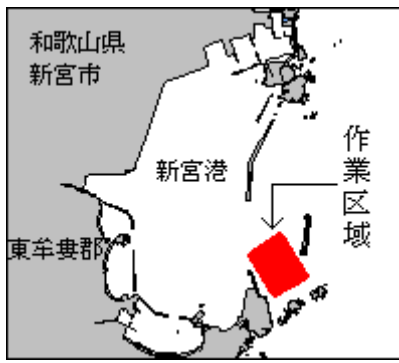
備考 作業区域を示す黄色灯付浮標4基が設置される

作業船のアンカー位置を示す橙色俵型浮標が設置される

作業中は警戒船が配備される

海図 W46 (分図「新宮港及付近」)

出所 五本部海洋情報部



★26年903項 本州南岸 — 浦神港 突堤築造工事

浦神港において、潜水士・起重機船等による突堤築造工事が実施される。

期 間 平成26年9月16日～平成27年1月28日 日出～日没

区 域 33-33-25N 135-53-35E 付近

備 考 区域内に汚濁防止膜が設置される
夜間停泊時は、作業船の四隅に黄色標識灯が設置される

海 図 W46

出 所 五本部海洋情報部



★26年904項 本州南岸 — 田辺港付近 海上行事

高島付近において、イベントに伴うライトアップが実施される。

期 間 平成26年9月14日、15日、20日、27日、10月4日、11日 1930～2100

位 置 33-41-27N 135-20-21E 付近

備 考 上記位置から高島へ向かって橙色光、青色光及び白色光が照射される
荒天時は中止される

海 図 W74

出 所 田辺海上保安部



★26年905項 本州南岸 ー 田辺港、第2区 棧橋撤去

五管区水路通報26年30号755項削除

田辺漁港において、棧橋が撤去された。

位置 33-43-54N 135-21-45E 付近

海図 W74

出所 五本部海洋情報部



★26年906項 紀伊水道 ー 湯浅湾、湯浅広港 航泊禁止

湯浅広港において、海上花火大会の実施に伴い一般船舶の航泊が禁止される。

(当該花火大会従事船舶及び海上保安庁所属船艇、搭載艇を除く。)

期間 平成26年9月20日(予備日21日~23日)1950~2105

区域 34-02-06N 135-10-03Eを中心とする半径170mの円内海域

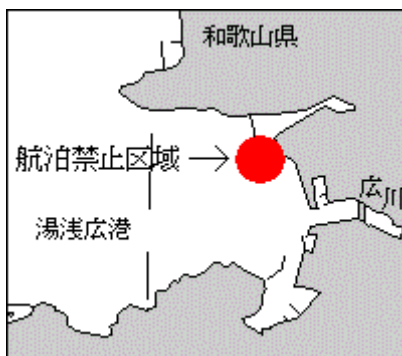
備考 上記区域明示用の黄色灯付浮標2基が設置される

荒天等により花火の打ち上げが実施できない場合、航泊禁止は解除される

行事中は警戒船が配備される

海図 W150C(JP共)

出所 和歌山海上保安部長公示第26-2号(26.9.5)



★26年907項 和歌山下津港 ー 外港 消波ブロック設置

外防波堤北西端において、消波ブロックが設置された。

区域 下記3地点を結ぶ線上(幅約14m)

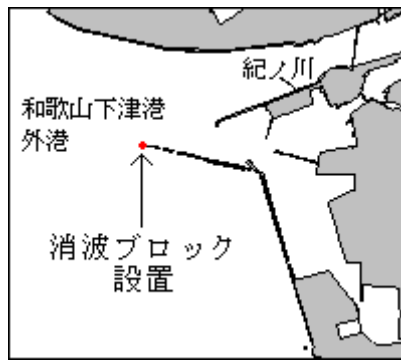
(1) 34-12-54.6N 135-07-06.9E

(2) 34-12-54.7N 135-07-06.4E

(3) 34-12-53.7N 135-07-06.2E

海図 W1150(JP共)

出所 五本部海洋情報部



★26年908項 阪南港 — 岸和田航路付近 土砂投入作業

岸和田航路西方において、砂撒船等による土砂投入作業が実施される。

期 間 平成26年9月24日～平成27年1月30日 日出～日没

区 域 下記4地点により囲まれる区域

- (1) 34-29-30.1N 135-21-36.1E
- (2) 34-29-42.5N 135-21-40.5E
- (3) 34-29-38.9N 135-21-55.5E
- (4) 34-29-26.5N 135-21-51.2E

備 考 上記区域内に汚濁防止膜が設置される
 砂撒船のアンカー位置を示す黄色標識灯付浮標が設置される
 夜間、区域内に土運船がアンカーを使用して停泊する場合は、土運船の先端付近に黄色標識灯が設置される
 作業中及び夜間停泊時は警戒船が配備される

海 図 W1141(JP共)

出 所 阪南港長



★26年909項 阪南港 — 第3区 灯標廃止

五管区水路通報25年7号118項、26年34号872項削除

大阪府佐野港灯標(灯台表第1巻3518.6)(34-25.7N 135-19.4E)は廃止された。

海 図 W1141(JP共)

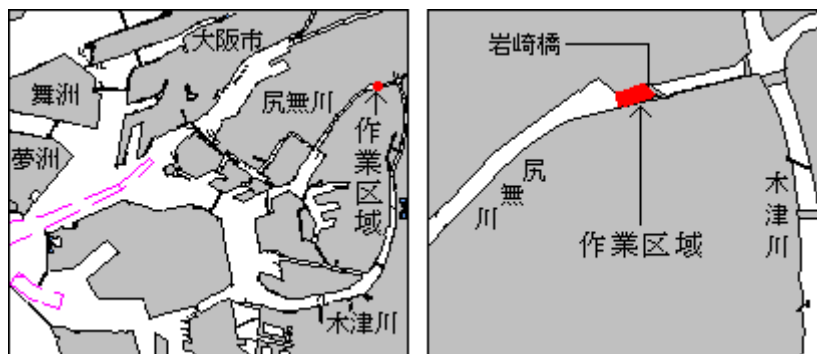
出 所 大阪海上保安監部



★26年910項 阪神港 — 大阪区、第3区 護岸補強工事

岩崎橋西方において、潜水士・作業台船等による護岸補強工事が実施される。

期間 平成26年9月15日～12月14日（予備日19日）日出～日没
区域 34-40-01N 135-28-32E 付近
備考 作業中は警戒船が配備される
海図 W1148
出所 阪神港長



★26年911項 阪神港 — 神戸区、神戸中央航路及び付近 磁気探査作業

第6南防波堤東側において、磁気探査作業が実施される。

期間 平成26年9月24日～10月3日（予備日4日～20日）日出～日没
区域 下記7地点により囲まれる区域
(1) 34-40-17.1N 135-14-43.1E
(2) 34-40-12.5N 135-14-54.1E
(3) 34-39-34.8N 135-15-21.2E
(4) 34-39-47.1N 135-14-55.8E
(5) 34-39-49.0N 135-15-01.6E
(6) 34-40-11.8N 135-14-42.4E
(7) 34-40-12.4N 135-14-43.5E

備考 探査作業は、探査台船を曳航（曳航長約50m）して実施される
作業中は警戒船が配備される

海図 W101A（JP共）

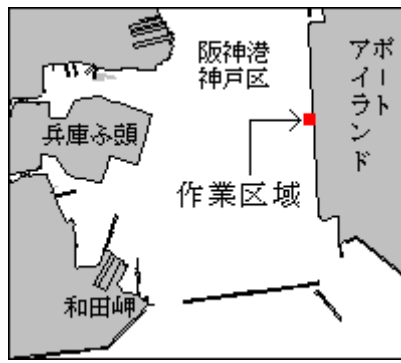
出所 阪神港長



★26年912項 阪神港 — 神戸区、第1区 水難救助訓練

ポートアイランドU岸壁付近において、神戸市水上消防署による水難救助訓練が実施される。

期間 平成26年9月25日 1000～1200
区域 34-40-00N 135-12-05E 付近
備考 訓練中は警戒船が配備される
海図 W101A（JP共）～W101B（JP共）
出所 阪神港長



★26年913項 阪神港 — 神戸区、第3区 潜水作業

海上自衛隊阪神基地隊前面において、潜水士による岸壁の目視調査が実施される。

期 間 平成26年9月18日～29日（予備日30日）日出～日没

区 域 34-42-13N 135-17-14E 付近

備 考 岸壁前面に作業用足場が設置される

海 図 W101A（JP共）

出 所 阪神港長



★26年914項 淡路島 — 由良港 掘下げ作業

由良港において、スパット式バックホウ付台船等による掘下げ作業が実施される。

期 間 平成26年9月17日～23日（予備日24日～30日）日出～日没

区 域 下記2地点付近

(1) 34-17-14N 134-56-55E

(2) 34-16-32N 134-57-22E

備 考 作業中は警戒船が配備される

海 図 W1149（由良港）

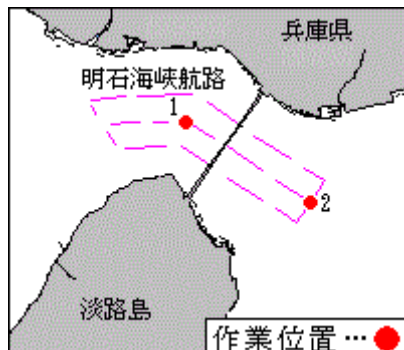
出 所 神戸海上保安部



★26年915項 明石海峡 ー 明石海峡航路 海上作業

下記2地点において、測量船「うずしお」(30トン)を接舷しての作業が実施される。

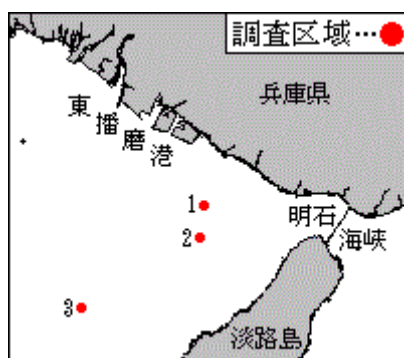
期間 平成26年9月24日、25日(予備日26日~10月8日)0830~日没
位置1 明石海峡航路中央第2号灯浮標(灯台表第1巻3718)(34-37.4N 135-00.6E)
位置2 明石海峡航路中央第3号灯浮標(灯台表第1巻3719)(34-36.1N 135-02.9E)
備考 測量船は白紅白のえん尾旗を掲揚
海図 W131(JP共)
出所 五本部海洋情報部



★26年916項 播磨灘 潜水調査等

播磨灘において、潜士・作業船による海底調査が実施される。

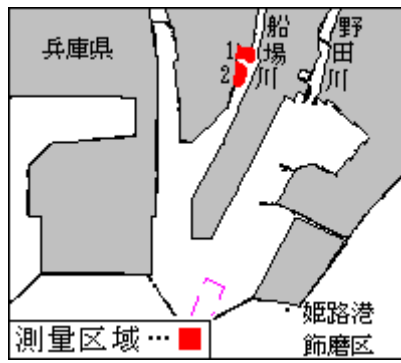
期間 平成26年9月28日~10月6日のうち3日間、10月12日~11月4日のうち3日間
日出~日没
区域 下記3地点付近
(1) 34-37-59N 134-53-29E
(2) 34-36-23N 134-53-10E
(3) 34-33-03N 134-46-15E
備考 潜水作業中は警戒船が配備される
海図 W131(JP共)
出所 神戸海上保安部



★26年917項 姫路港 ー 飾磨区、第1区 水路測量

船場川において、水路測量が実施される。

期間 平成26年9月24日~10月24日 日出~日没
区域 下記2地点付近
(1) 34-47-16N 134-39-23E
(2) 34-47-10N 134-39-20E
海図 W134B(JP共)
出所 五本部海洋情報部



★26年918項 家島諸島 — 家島港 物揚場築造工事等

五管区水路通報26年20号507項削除

家島港網手地区において、潜水土・ガット船等による地盤改良工事及び物揚場築造工事が期間を延長して実施されている。

期 間 平成26年9月30日まで（予備日を含む）

区 域 34-39-52N 134-31-37E 付近

備 考 夜間停泊時は、作業台船の四隅に黄色標識灯が設置される
作業中は警戒船が配備される

海 図 W1113

出 所 五本部海洋情報部



★26年919項 家島諸島 — 坊勢島 物揚場築造工事

坊勢漁港（奈座地区）において、潜水土・起重機船等による物揚場築造工事が実施される。

期 間 平成26年9月16日～平成27年1月9日（予備日を含む）

区 域 34-39-23N 134-30-47E 付近

備 考 区域内に汚濁防止膜が設置される
夜間区域内に起重機船が停泊する場合は、起重機船の四隅に黄色標識灯が設置される
潜水作業中は警戒船が配備される

海 図 W1113

出 所 五本部海洋情報部



★26年920項 紀伊水道 — 今切港 水路測量

今切川河口付近において、水路測量が実施される。

期 間 平成26年9月24日～10月24日のうち2日間

区 域 下記13地点により囲まれる区域

- (1) 34-06-15.1N 134-36-39.9E
- (2) 34-06-10.0N 134-36-40.0E
- (3) 34-06-10.0N 134-36-35.7E
- (4) 34-06-11.0N 134-36-35.7E
- (5) 34-06-09.9N 134-36-26.0E
- (6) 34-06-09.8N 134-36-19.2E
- (7) 34-06-15.3N 134-36-09.7E
- (8) 34-06-19.5N 134-36-13.2E
- (9) 34-06-14.8N 134-36-21.1E
- (10) 34-06-14.9N 134-36-27.0E
- (11) 34-06-13.9N 134-36-30.6E
- (12) 34-06-13.8N 134-36-34.8E
- (13) 34-06-15.0N 134-36-34.8E

備 考 測量船は白紅白のえん尾旗を掲揚

海 図 W1214 (分図「今切港接続図」共)

出 所 五本部海洋情報部



★26年921項 四国南岸 — 須崎港 防災訓練

浜崎北方において巡視船・航空機等による防災訓練が実施される。

期 間 平成26年9月21日 0830～1100

区 域 33-23-31N 133-17-57E を中心とする半径350mの円内海域

備 考 訓練参加船艇は「UY」旗を掲揚

海 図 W105 (分図「須崎港」)

出 所 高知海上保安部

