



# 五管区水路通報第36号

## 922項-961項

平成26年9月19日

※本通報に使用している経度、緯度は世界測地系(WGS-84)に基づいています。

第922項	四国南岸	足摺岬南方(リマ海域)	射撃訓練
第923項	四国南岸	足摺岬南方(リマ海域及び付近)	射爆撃訓練
第924項	本州南岸	日置港付近	潜堤築造工事
第925項	本州南岸	田辺港、第2区	突堤改修工事等
第926項	本州南岸	田辺港、第2区	航泊禁止
第927項	本州南岸	日高港及び付近	水際障害訓練
第928項	紀伊水道	湯浅湾	沈船撤去
第929項	大阪湾		灯付浮標設置作業
第930項	大阪湾	淡輪港東方	消波ブロック仮置作業
第931項	阪神港	堺泉北区、第1区	消波ブロック撤去作業
第932項	阪神港	堺泉北区、第6区	掘下げ作業
第933項	阪神港	大阪区、第2区	水路測量
第934項	阪神港	大阪区、第2区	水路測量
第935項	阪神港	大阪区、第3区	水路測量
第936項	阪神港	大阪区、第3区	水路測量
第937項	阪神港	大阪区、第3区	航泊禁止
第938項	阪神港	神戸区	海洋調査
第939項	阪神港	神戸区、第2区	潜水作業
第940項	阪神港	神戸区、第2区	潜水訓練
第941項	阪神港	神戸区、第4区	小型船舶実技講習
第942項	阪神港	神戸区、第4区	ボーリング作業等
第943項	阪神港	神戸区、第4区	小型船舶実技講習
第944項	淡路島	津名港	潜水作業
第945項	淡路島	古茂江港南方	潜水作業
第946項	東播磨港	航路	潜水作業
第947項	姫路港	飾磨区、飾磨航路及び付近	水路測量
第948項	家島諸島	家島港	浮棧橋築造工事
第949項	淡路島	富島港	潜水作業
第950項	淡路島	郡家港	潜水作業
第951項	淡路島	都志港北東方	水路測量
第952項	淡路島	丸山崎南西方	魚礁設置作業
第953項	紀伊水道	今切港及び付近	海苔養殖施設等設置作業
第954項	徳島小松島港	徳島区及び付近	水路測量
第955項	徳島小松島港	徳島区及び付近	海苔養殖施設等設置作業
第956項	徳島小松島港	徳島区及び付近	海苔養殖施設等設置作業
第957項	徳島小松島港	徳島区、第1区	海苔養殖施設等設置作業
第958項	徳島小松島港	徳島区、第1区及び第2区	潜水作業等
第959項	徳島小松島港	徳島区、第2区	海苔養殖施設等設置作業
第960項	徳島小松島港	小松島区、第3区	救難訓練
第961項	船舶通航信号所一部業務休止		

※海図の改補(小改正)のお知らせ(海上保安庁水路通報第36号(平成26年9月12日発行)掲載分)

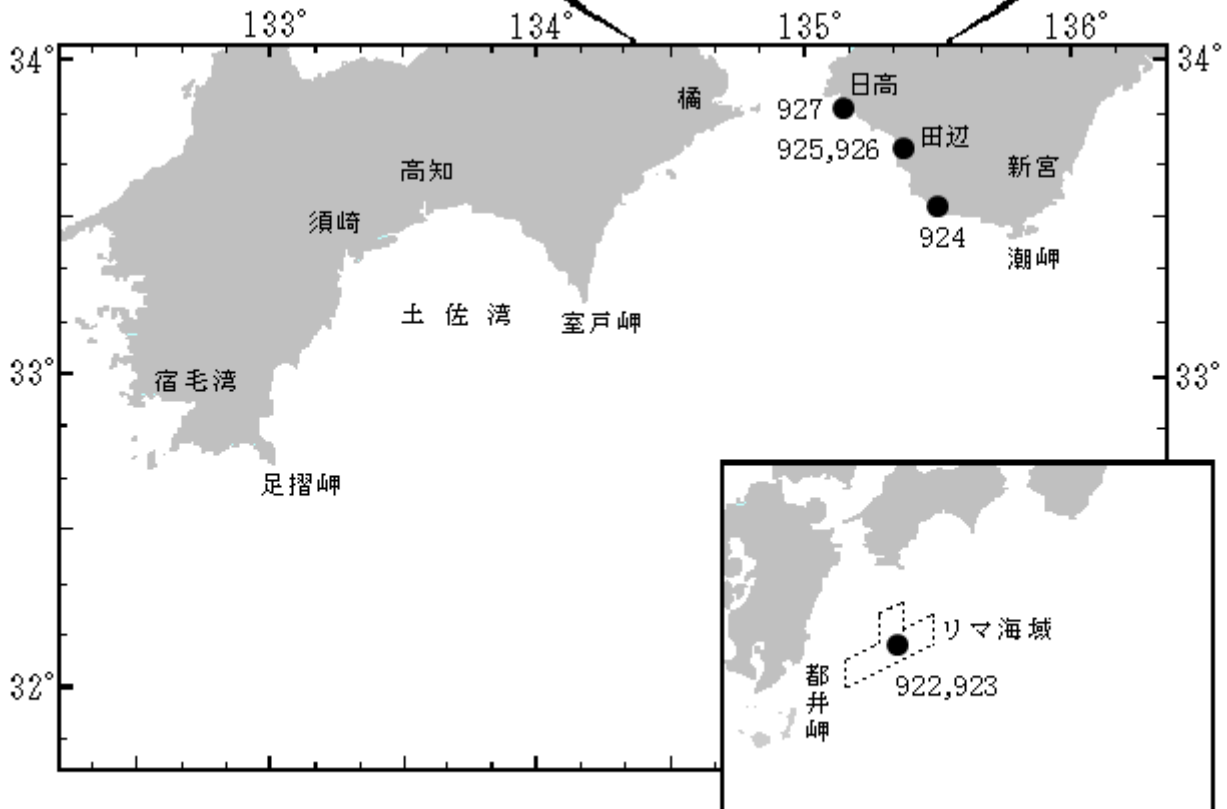
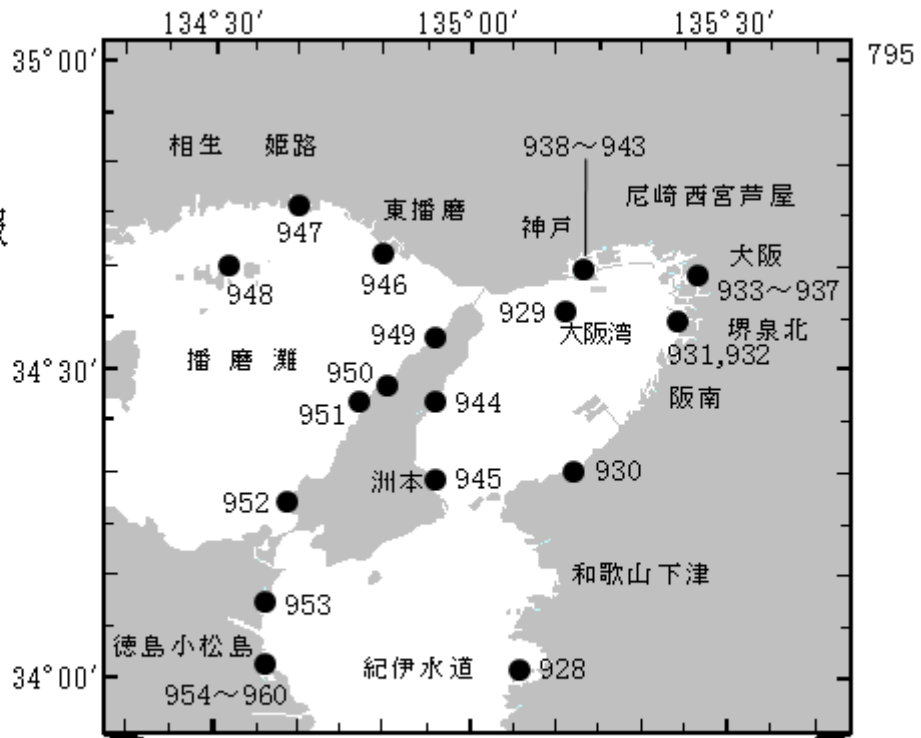
海 域	改正内容	該当海図	項 数	五管区水路通報の項数
東播磨港	防波堤延長、灯移設	W107(JP 共)-W131(JP 共)	635	26年32号830項

---

五管区水路通報

第36号

索引図



※項数は、太平洋で実施される訓練から先に付与します。

※五管区水路通報に関するお問合せはこちらまで  
〒650-8551 神戸市中央区波止場町1-1  
第五管区海上保安本部海洋情報部監理課情報係  
TEL:078-391-6651(内線2515、2516)  
FAX:078-332-6307(自動受信)

※五管区水路通報提供サービス  
FAX: 078-332-6307……最新号(ポーリング受信方式)  
インターネット: URL <http://www1.kaiho.mlit.go.jp/KAN5/tuho/tuho2.htm>

★26年922項 四国南岸 ー 足摺岬南方(リマ海域)

射撃訓練

自衛艦・航空機による水上射撃訓練が実施される。

期間 平成26年10月9日(予備日10日、11日)0600~1800

区域 下記6地点により囲まれる区域

- (1) 31-48-13N 133-29-51E
- (2) 31-42-13N 133-29-51E
- (3) 31-28-13N 132-59-51E
- (4) 31-36-13N 132-59-51E
- (5) 31-36-13N 132-37-51E
- (6) 31-48-13N 132-37-51E

備考 射撃訓練は、射撃海面上に船舶・航空機が存在しないことを確認しながら実施される

海図 W157

出所 防衛省海上幕僚監部



★26年923項 四国南岸 ー 足摺岬南方(リマ海域及び付近)

射爆撃訓練

自衛隊航空機による空対空射撃及び空対水爆撃訓練が実施される。

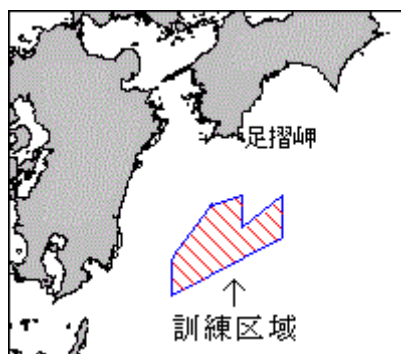
期間 平成26年10月1日~31日(土曜、日曜及び祝日を除く)0800~1700

区域 下記10地点により囲まれる区域

- (1) 32-09-13N 132-59-51E
- (2) 31-48-13N 132-59-51E
- (3) 32-02-13N 133-29-51E
- (4) 31-42-13N 133-29-51E
- (5) 31-04-13N 132-07-51E
- (6) 31-25-13N 132-07-51E
- (7) 31-30-43N 132-09-21E
- (8) 32-00-13N 132-34-51E
- (9) 32-03-13N 132-37-51E
- (10) 32-01-43N 132-37-51E

海図 W157

出所 防衛省運用企画局



## ★26年924項 本州南岸 ー 日置港付近 潜堤築造工事

五管区水路通報26年29号718項削除

日置港西方において、潜水士・起重機船による潜堤築造工事が期間を延長して実施されている。

期間 平成26年12月22日まで（予備日23日～29日）日出～日没

区域 33-33.9N 135-26.3E 付近

備考 作業中は警戒船が配備される

海図 W77（JP共）-W93（JP共）

出所 五本部海洋情報部



## ★26年925項 本州南岸 ー 田辺港、第2区 突堤改修工事等

扇ヶ浜沖において、潜水士・スパット式起重機船等による突堤改修工事及び養浜作業が実施される。

期間 平成26年9月29日～11月7日（予備日8日～22日）日出～日没

区域 33-43-24N 135-22-36E 付近

備考 区域内に黄色標識灯付汚濁防止膜が設置される  
作業中は警戒船が配備される

海図 W74

出所 田辺港長



## ★26年926項 本州南岸 ー 田辺港、第2区 航泊禁止

田辺漁港付近において、海上花火大会の実施に伴い一般船舶の航泊が禁止される。

（港長が許可した船舶、当該行事に従事する船舶及び官公庁船舶を除く。）

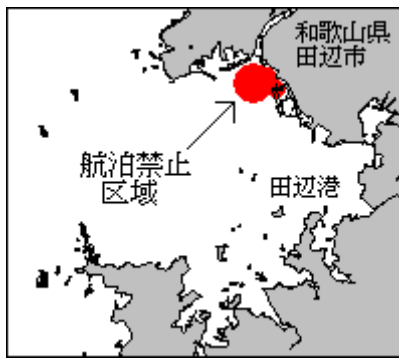
期間 平成26年10月4日（予備日5日、6日、11日～13日）1930～2100

区域 33-43-31N 135-22-16E を中心とする半径400mの円内海域、  
33-43-37N 135-22-28E を中心とする半径150mの円内海域及び  
33-43-29N 135-22-33E を中心とする半径150mの円内海域

備考 上記区域明示用の黄色灯付浮標5基が設置される  
雨天等により行事が中止された場合は、航泊禁止は解除される  
行事中は警戒船が配備される

海図 W74

出所 田辺港長公示第1号(26.9.8)



★26年927項 本州南岸 — 日高港及び付近 水際障害訓練

煙樹ヶ浜前面海域において、水陸両用車を使用した水際障害敷設訓練が実施される。

期 間 平成26年10月8日～15日（予備日16日～23日）日出～日没

区 域 下記4地点により囲まれる区域

(1) 33-53-03.1N 135-08-39.5E

(2) 33-52-33.7N 135-08-23.1E

(3) 33-53-01.1N 135-07-12.6E

(4) 33-53-30.5N 135-07-29.0E

備 考 訓練区域を示す黄色標識灯9基が設置される  
訓練中は警戒船が配備される

海 図 W77（分図「日高港」、JP共）-W150C（JP共）

出 所 田辺海上保安部



★26年928項 紀伊水道 — 湯浅湾 沈船撤去

五管区水路通報26年30号757項削除

黒島北方において、沈船（小型船、4.5トン）は撤去された。

位 置 34-00.5N 135-05.7E 付近

海 図 W150C（JP共）

出 所 海南海上保安署



## ★26年929項 大阪湾 灯付浮標設置作業

神戸空港南方において、作業船による海苔養殖施設を示す黄色灯付浮標の設置作業が実施される。

期間 平成26年10月1日～7日 日出～日没

区域 下記4地点を結ぶ線上付近

(1) 34-33-41N 135-11-13E

(2) 34-33-00N 135-12-38E

(3) 34-31-44N 135-11-45E

(4) 34-32-25N 135-10-20E

備考 海苔養殖施設及び灯付浮標は平成27年5月上旬まで設置予定

海図 W131(JP共) - W1103(JP共) - W150A(JP共)

出所 神戸海上保安部



## ★26年930項 大阪湾 淡輪港東方 消波ブロック仮置作業

下荘漁港において、潜水士・起重機船による消波ブロック仮置作業が実施される。

期間 平成26年9月22日～30日 日出～日没

区域 34-20-39N 135-12-27E 付近

備考 作業中は警戒船が配備される

海図 W1143

出所 関西空港海上保安航空基地



## ★26年931項 阪神港 堺泉北区、第1区 消波ブロック撤去作業

大和川河口付近において、潜水士・起重機船による消波ブロック撤去作業が実施される。

期間 平成26年9月22日～30日 日出～日没

区域 34-36-15N 135-25-52E 付近

備考 起重機船のアンカー位置を示す浮標が設置される

作業中は警戒船が配備される

海図 W1146 (JP共)

出所 阪神港長



★26年932項 阪神港 — 堺泉北、第6区 掘下げ作業

浜寺航路南方において、スパット式グラブ浚渫船等による掘下げ作業が実施される。

期間 平成26年9月24日～平成27年1月30日 日出～日没

区域 下記5地点により囲まれる区域

(1) 34-32-40.9N 135-23-19.3E

(2) 34-32-59.3N 135-23-03.8E

(3) 34-33-04.4N 135-23-12.6E

(4) 34-32-59.7N 135-23-17.8E

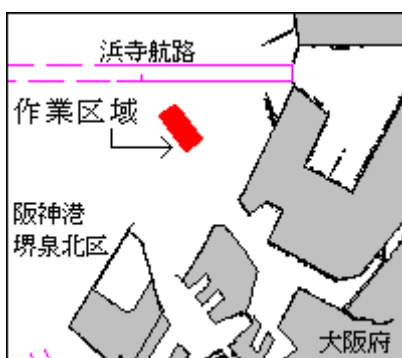
(5) 34-32-46.5N 135-23-29.0E

備考 上記区域内に汚濁防止柵が設置される

作業中は警戒船が配備される

海図 W1110 (JP共)

出所 阪神港長



★26年933項 阪神港 — 大阪区、第2区 水路測量

安治川において、水路測量が実施される。

期間 平成26年10月1日～20日のうち4日間

区域 下記2地点付近

(1) 34-39-40N 135-26-09E

(2) 34-39-41N 135-25-49E

備考 測量船は白紅白のえん尾旗を掲揚

海図 W123 (JP共)

出所 五本部海洋情報部

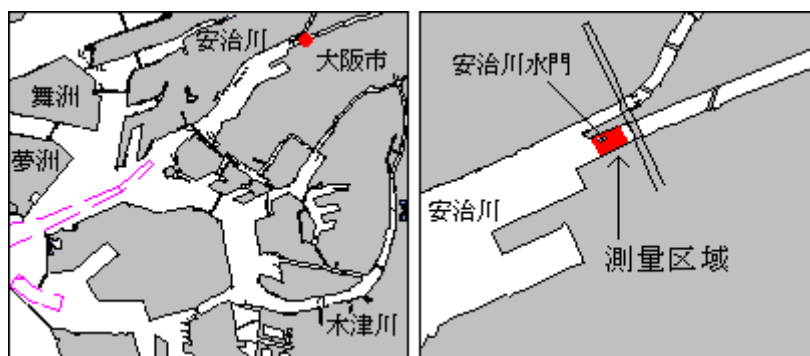




## ★26年934項 阪神港 — 大阪区、第2区 水路測量

安治川水門付近において、水路測量が実施される。

期 間 平成26年10月1日～10日のうち1日間  
区 域 34-40-33N 135-27-23E 付近  
備 考 測量船は白紅白のえん尾旗を掲揚  
海 図 W123(JP共)  
出 所 五本部海洋情報部



## ★26年935項 阪神港 — 大阪区、第3区 水路測量

木津川において、水路測量が実施される。

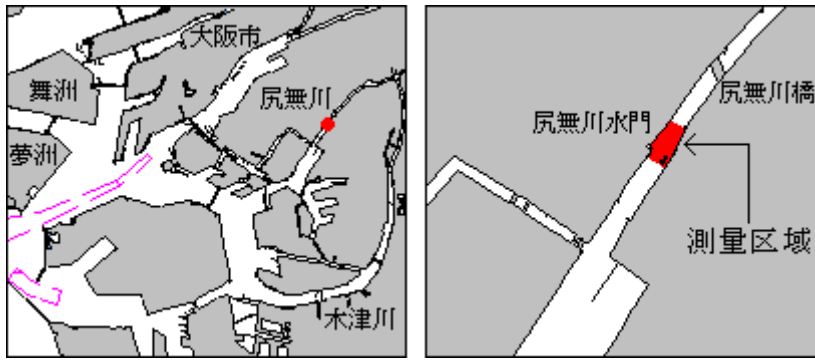
期 間 平成26年10月1日～20日のうち4日間  
区 域 34-38-09N 135-28-41E 付近  
備 考 測量船は白紅白のえん尾旗を掲揚  
海 図 W1148  
出 所 五本部海洋情報部



## ★26年936項 阪神港 — 大阪区、第3区 水路測量

尻無川水門付近において、水路測量が実施される。

期 間 平成26年10月1日～10日のうち1日間  
区 域 34-39-33N 135-27-52E 付近  
備 考 測量船は白紅白のえん尾旗を掲揚  
海 図 W1148  
出 所 五本部海洋情報部



## ★26年937項 阪神港 — 大阪区、第3区 航泊禁止

なみはや大橋西方において、花火大会の実施に伴い一般船舶の航泊が禁止される。  
(港長が許可した船舶及び官公庁船舶を除く。)

期 日 平成26年10月5日 1800～1840

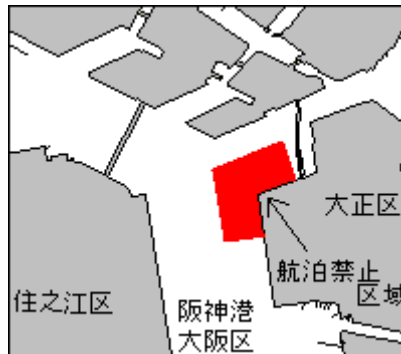
区 域 下記5点を結ぶ線及び陸岸により囲まれる区域

- (1) 34-38-20.4N 135-26-51.1E(岸線上)
- (2) 34-38-19.1N 135-26-41.6E
- (3) 34-38-33.4N 135-26-38.9E
- (4) 34-38-39.2N 135-26-55.5E
- (5) 34-38-31.4N 135-26-58.9E(岸線上)

備 考 上記区域明示用の黄色灯付浮標3基が設置される  
荒天等のため行事が中止された場合、航泊禁止は解除される  
行事中は警戒船が配備される

海 図 W123(JP共)

出 所 阪神港長公示大第26-8号(26.9.17)



## ★26年938項 阪神港 — 神戸区 海洋調査

神戸区において、測量船「うずしお」(30トン)による海洋調査が実施される。

期 間 平成26年9月29日(予備日12月10日) 0830～日没

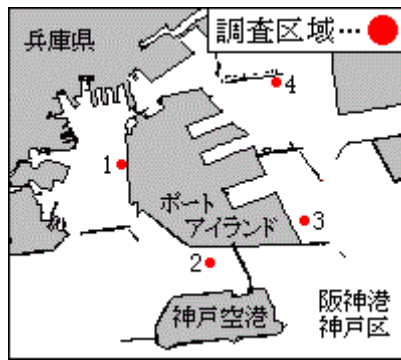
区 域 下記4地点付近

- (1) 34-40-02N 135-12-02E
- (2) 34-38-47N 135-13-23E
- (3) 34-39-19N 135-14-46E
- (4) 34-41-03N 135-14-20E

備 考 測量船は白紅白のえん尾旗を掲揚

海 図 W101A(JP共)～W101B(JP共)

出 所 五本部海洋情報部



## ★26年939項 阪神港 — 神戸区、第2区 潜水作業

神戸製鋼所 KS-1, 2 岸壁前面において、潜水士・クレーン付台船等による取水口の外制板撤去作業が実施される。

期 間 平成 26 年 9 月 22 日～30 日（予備日を含む）日出～日没

区 域 34-42-02N 135-14-23E 付近

備 考 台船のアンカーワイヤーの海面下約 11m の位置を示す黄色球形浮標が設置される  
作業中は警戒船が配備される

海 図 W101A (JP 共)

出 所 阪神港長



## ★26年940項 阪神港 — 神戸区、第2区 潜水訓練

水上消防署前面において、潜水訓練が実施される。

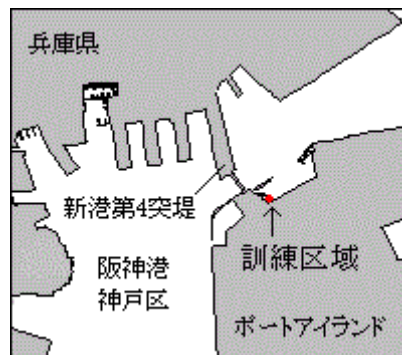
期 間 平成 26 年 10 月 1 日～12 月 31 日（予備日を含む）0930～2100

区 域 34-40-37N 135-12-23E 付近

備 考 夜間訓練時は、区域内に黄色灯付浮標が 1 基設置される

海 図 W101A (JP 共) - W101B (JP 共)

出 所 阪神港長



★26年941項 阪神港 — 神戸区、第4区 小型船舶実技講習

和田岬西方において、小型船舶実技講習が実施される。

期間 平成26年10月4日、5日（予備日6日、10日）0900～日没

区域 下記2地点付近

(1) 34-39-06N 135-10-09E

(2) 34-38-54N 135-10-49E

備考 上記(1)地点付近に蛇行コースを示す橙色球形浮標3基が設置される

海図 W101A(JP共)－W101B(JP共)

出所 阪神港長



★26年942項 阪神港 — 神戸区、第4区 ボーリング作業等

苅藻橋西側において、潜水士による磁気探査作業及びボーリング作業が実施される。

期間 平成26年10月1日～14日（予備日15日～31日）日出～日没

区域 下記2地点付近

(1) 34-39-00.9N 135-09-26.9E

(2) 34-39-00.2N 135-09-27.0E

備考 昼間は橋の上部に赤旗が設置され、  
夜間は橋を示す黄色標識灯及びチューブライトが設置される

海図 W101B(JP共)

出所 阪神港長



★26年943項 阪神港 — 神戸区、第4区 小型船舶実技講習

須磨沖において、小型船舶実技講習が実施される。

期間 平成26年10月1日～31日（予備日を含む）0800～日没

区域 下記2地点付近

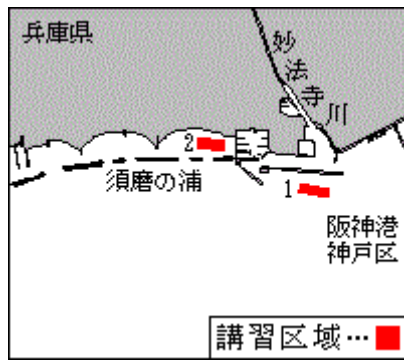
(1) 34-38-21N 135-08-06E

(2) 34-38-30N 135-07-42E

備考 区域内に蛇行コースを示す橙色球形浮標が3基設置される

海図 W101B(JP共)

出所 阪神港長



## ★26年944項 淡路島 — 津名港 潜水作業

志筑外北防波堤北東方において、潜水士による環境調査が実施される。

期 間 平成26年9月29日～10月31日（予備日を含む）日出～日没

区 域 34-26.2N 134-55.1E 付近

備 考 潜水作業中は警戒船が配備される

海 図 W69

出 所 神戸海上保安部



## ★26年945項 淡路島 — 古茂江港南方 潜水作業

古茂江港南方において、潜水士による海底ケーブルの点検作業が実施される。

期 間 平成26年9月29日～10月15日（予備日を含む）日出～日没

区 域 下記2地点を結ぶ線上付近

(1) 34-19-36N 134-55-21E

(2) 34-19-24N 134-55-03E

備 考 潜水士の位置を示す浮標が設置される

作業中は警戒船が配備される

海 図 W1143

出 所 神戸海上保安部



## ★26年946項 東播磨港 — 航路 潜水作業

東播磨航路第2号灯標(灯台表第1巻3833)(34-40.4N 134-48.4E)において、潜水士による点検作業が実施される。

期 間 平成26年9月26日(予備日27日~30日)0900~1100  
備 考 作業中は警戒船が配備される  
海 図 W107(JP共)  
出 所 東播磨港長



## ★26年947項 姫路港 — 飾磨区、飾磨航路及び付近 水路測量

飾磨航路及び付近において、水路測量が実施される。

期 間 平成26年9月25日~10月10日のうち1日間  
区 域 下記8地点で囲まれる区域

- (1) 34-46-10.8N 134-39-27.1E
- (2) 34-46-06.9N 134-39-24.6E
- (3) 34-46-04.2N 134-39-18.6E
- (4) 34-45-53.8N 134-39-14.2E
- (5) 34-45-54.8N 134-39-10.8E
- (6) 34-46-06.3N 134-39-15.7E
- (7) 34-46-09.0N 134-39-22.0E
- (8) 34-46-12.1N 134-39-23.9E

備 考 測量船は白紅白のえん尾旗を掲揚  
海 図 W134B(JP共)  
出 所 五本部海洋情報部



## ★26年948項 家島諸島 — 家島港 浮棧橋築造工事

家島港において、潜水士・クレーン付台船等による浮棧橋築造工事が期間を延長して実施されている。

期 間 平成26年10月31日まで  
区 域 34-40-41N 134-31-42E 付近  
備 考 区域内に明示用の黄色灯付浮標2基が設置される  
区域内に汚濁防止膜が設置される  
作業中は警戒船が配備される  
海 図 W1113  
出 所 五本部海洋情報部



## ★26年949項 淡路島 — 富島港 潜水作業

富島港において、潜水士による環境調査が実施される。

期 間 平成26年9月29日～10月31日（予備日を含む）日出～日没

位 置 34-32.9N 134-55.5E 付近

備 考 潜水作業中は警戒船が配備される

海 図 W131(JP共)－W150B

出 所 神戸海上保安部



## ★26年950項 淡路島 — 郡家港 潜水作業

郡家港において、潜水士による環境調査が実施される。

期 間 平成26年9月29日～10月31日（予備日を含む）日出～日没

位 置 34-28.5N 134-50.5E 付近

備 考 潜水作業中は警戒船が配備される

海 図 W131(JP共)－W150B

出 所 神戸海上保安部



★26年951項 淡路島 ー 都志港北東方 水路測量

明神鼻付近において、水路測量が実施される。

期 間 平成26年10月1日～12月8日のうち2日間

区 域 34-26-55N 134-47-53E 付近

備 考 測量船は白紅白のえん尾旗を掲揚

海 図 W131 (JP共)

出 所 五本部海洋情報部



★26年952項 淡路島 ー 丸山崎南西方 魚礁設置作業

丸山海釣り公園付近において、ガット船による魚礁設置作業が実施される。

期 間 平成26年9月22日～10月31日 (予備日を含む)

区 域 34-17-27N 134-39-13E 付近

備 考 ガット船のアンカー位置を示す浮標が設置される

作業中は警戒船が配備される

海 図 W106 (JP共)

出 所 五本部海洋情報部





★26年953項 紀伊水道 ー 今切港及び付近 海苔養殖施設等設置作業

今切港及び付近において、漁船による海苔養殖施設及び黄色灯付浮標の設置作業が実施される。

期 間 平成26年10月1日～11月15日 日出～日没

- 区域1 下記10地点により囲まれる区域
- (1) 34-08-08N 134-37-33E
  - (2) 34-08-04N 134-37-46E
  - (3) 34-07-42N 134-37-52E
  - (4) 34-06-31N 134-37-23E
  - (5) 34-06-21N 134-36-46E
  - (6) 34-06-24N 134-36-24E
  - (7) 34-07-25N 134-36-43E
  - (8) 34-07-30N 134-36-56E
  - (9) 34-07-43N 134-37-00E
  - (10) 34-07-40N 134-37-25E

- 区域2 下記6地点により囲まれる区域
- (11) 34-06-02N 134-36-24E
  - (12) 34-06-03N 134-36-43E
  - (13) 34-05-57N 134-37-02E
  - (14) 34-05-44N 134-37-19E
  - (15) 34-05-02N 134-37-12E
  - (16) 34-05-02N 134-36-25E

- 区域3 下記6地点により囲まれる区域
- (17) 34-04-49N 134-36-06E
  - (18) 34-04-37N 134-37-02E
  - (19) 34-04-06N 134-36-45E
  - (20) 34-04-19N 134-36-01E
  - (21) 34-04-33N 134-36-08E
  - (22) 34-04-35N 134-35-59E

備 考 海苔養殖施設及び灯付浮標は平成27年4月下旬まで設置予定

海 図 W1214-W1216-W1126

出 所 徳島海上保安部



★26年954項 徳島小松島港 — 徳島区及び付近 水路測量

吉野川河口において、水路測量が実施される。

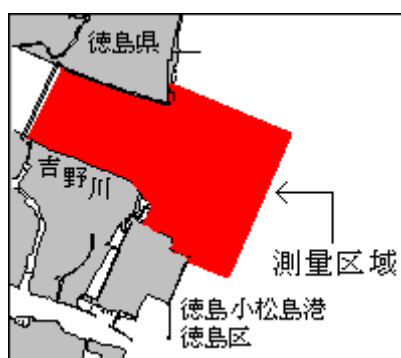
期 間 平成26年10月1日～31日のうち10日間

区 域 下記11地点を結ぶ線により囲まれる区域  
 (1) 34-05-11.2N 134-36-12.3E  
 (2) 34-04-46.0N 134-37-25.2E  
 (3) 34-03-34.0N 134-36-48.1E  
 (4) 34-03-47.6N 134-36-10.4E  
 (5) 34-03-52.4N 134-36-12.3E  
 (6) 34-03-59.6N 134-35-57.0E  
 (7) 34-04-09.9N 134-36-02.6E  
 (8) 34-04-22.3N 134-35-50.6E  
 (9) 34-04-44.5N 134-34-48.0E  
 (10) 34-05-19.5N 134-35-08.2E  
 (11) 34-05-01.2N 134-36-11.7E

備 考 測量船は白紅白のえん尾旗を掲揚

海 図 W1126

出 所 五本部海洋情報部



★26年955項 徳島小松島港 — 徳島区及び付近 海苔養殖施設等設置作業

吉野川河口付近において、作業船による海苔養殖施設及び黄色灯付浮標の設置作業が実施される。

期 間 平成26年10月1日～25日 日出～日没

区 域 下記3地点を結ぶ線上付近  
 (1) 34-04-40N 134-37-12E  
 (2) 34-04-07N 134-37-02E  
 (3) 34-03-29N 134-36-17E

備 考 海苔養殖施設及び灯付浮標は平成27年4月下旬まで設置予定

海 図 W1126

出 所 徳島小松島港長



★26年956項 徳島小松島港 — 徳島区及び付近 海苔養殖施設等設置作業

吉野川河口付近において、作業船による海苔養殖施設及び黄色灯付浮標の設置作業が実施される。

期 間 平成26年10月1日～11月20日 日出～日没

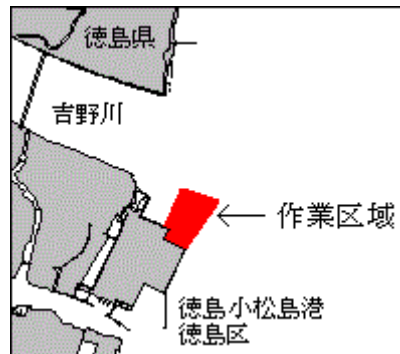
区 域 下記6地点により囲まれる区域

- (1) 34-04-13N 134-36-23E
- (2) 34-04-07N 134-36-47E
- (3) 34-03-43N 134-36-26E
- (4) 34-03-48N 134-36-13E
- (5) 34-03-54N 134-36-16E
- (6) 34-03-54N 134-36-13E

備 考 海苔養殖施設及び灯付浮標は平成27年5月末まで設置予定

海 図 W1126

出 所 徳島小松島港長



★26年957項 徳島小松島港 — 徳島区、第1区 海苔養殖施設等設置作業

沖洲付近において、作業船による海苔養殖施設及び黄色灯付浮標の設置作業が実施される。

期 間 平成26年10月1日～15日 日出～日没

区 域 34-03-33N 134-35-31E 付近

備 考 海苔養殖施設及び灯付浮標は平成27年1月下旬まで設置予定

海 図 W1126

出 所 徳島小松島港長



★26年958項 徳島小松島港 — 徳島区、第1区及び第2区 潜水作業等

沖洲周辺において、潜水士・作業船による採水・採泥作業が実施される。

期間 平成26年9月22日（予備日23日～26日）日出～日没

区域 下記8地点付近

- (1) 34-03-13N 134-35-32E
- (2) 34-02-54N 134-36-14E
- (3) 34-03-23N 134-36-42E
- (4) 34-03-59N 134-36-29E
- (5) 34-04-02N 134-36-02E
- (6) 34-04-13N 134-36-08E
- (7) 34-03-52N 134-35-41E
- (8) 34-03-37N 134-35-32E

備考 潜水作業中は警戒船が配備される

海図 W1126

出所 徳島小松島港長



★26年959項 徳島小松島港 — 徳島区、第2区 海苔養殖施設等設置作業

津田外防波堤東方において、作業船による海苔養殖施設及び黄色灯付浮標の設置作業が実施される。

期間 平成26年10月1日～11月20日 日出～日没

区域 下記4地点により囲まれる区域

- (1) 34-02-38N 134-36-29E
- (2) 34-02-20N 134-36-18E
- (3) 34-02-22N 134-36-11E
- (4) 34-02-39N 134-36-23E

備考 海苔養殖施設及び灯付浮標は平成27年5月末まで設置予定

海図 W1126

出所 徳島小松島港長



## ★26年960項 徳島小松島港 ー 小松島区、第3区 救難訓練

小松島区において、自衛隊航空機による救難訓練が実施される。

期 間 平成26年9月29日、30日（予備日10月1日、2日）0900～2100

区 域 下記4地点により囲まれる区域

(1) 34-00-09N 134-37-31E

(2) 34-00-13N 134-37-38E

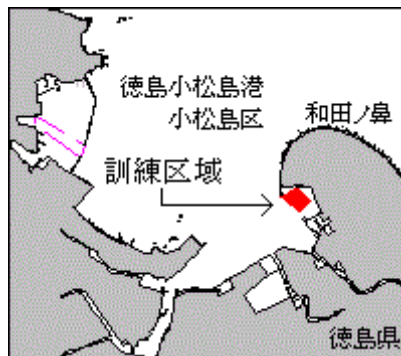
(3) 34-00-07N 134-37-46E

(4) 34-00-02N 134-37-40E

備 考 訓練中は警戒船が配備される

海 図 W1126

出 所 徳島小松島港長



## ★26年961項 船舶通航信号所一部業務休止

機器整備に伴い、江崎船舶通航信号所(灯台表第1巻8404)(34-35.9N 134-59.5E)が実施する土佐沖ノ島送受信所を利用した船舶自動識別装置による情報提供業務が一時休止される。

期 間 平成26年9月24日（予備日25日、26日）0930～1430

出 所 五本部交通部