



五管区水路通報第40号

1058項-1089項

平成26年10月17日

※本通報に使用している経度、緯度は世界測地系(WGS-84)に基づいています。

第1058項	四国南岸	足摺岬南方(リマ海域及び付近)	射撃訓練
第1059項	本州南岸	潮岬西方	射撃訓練
第1060項	本州南岸	潮岬東方	救難訓練
第1061項	四国南岸	足摺岬南方(リマ海域及び付近)	救難訓練
第1062項	豊後水道南口至る足摺岬東方		飛行艇離着水
第1063項	潮岬東方至る室戸岬南方		海底ケーシング等設置作業
第1064項	和歌山下津港至る湯浅湾		ヨットレース
第1065項	和歌山下津港	外港	ヨットレース
第1066項	和歌山下津港	外港	防波堤築造工事
第1067項	和歌山下津港	外港	防波堤築造工事
第1068項	和歌山下津港	和歌山区、第1区	掘下げ作業
第1069項	阪南港	第3区	灯台について
第1070項	阪神港	堺泉北区	防災訓練
第1071項	阪神港	堺泉北区、第5区	岸壁改修工事等
第1072項	阪神港	大阪区、第3区	水路測量
第1073項	阪神港	神戸区、第2区	防災訓練
第1074項	阪神港	神戸区、第3区	掘下げ作業
第1075項	阪神港	神戸区、第3区	小型船舶実技講習
第1076項	阪神港	神戸区、第4区	水路測量
第1077項	阪神港	神戸区、第4区	レガッタ練習
第1078項	阪神港	神戸区、第4区	小型船舶実技講習
第1079項	淡路島	岩屋港	防波堤改良工事
第1080項	淡路島	津名港北東方	灯台灯質等変更
第1081項	淡路島	津名港	潜水作業
第1082項	明石海峡	明石港	水路測量
第1083項	鳴門海峡付近		灯台光達距離変更(予告)
第1084項	徳島小松島港	徳島区、第1区及び第2区	潜水作業等中止
第1085項	紀伊水道	富岡港	灯台灯質等変更(予告)
第1086項	四国南岸	日和佐港	潜水作業
第1087項	四国南岸	高知港	防波堤改良工事
第1088項	四国南岸	須崎港	防波堤改修工事
第1089項	四国南岸	井ノ岬南西方、下田港	水路測量

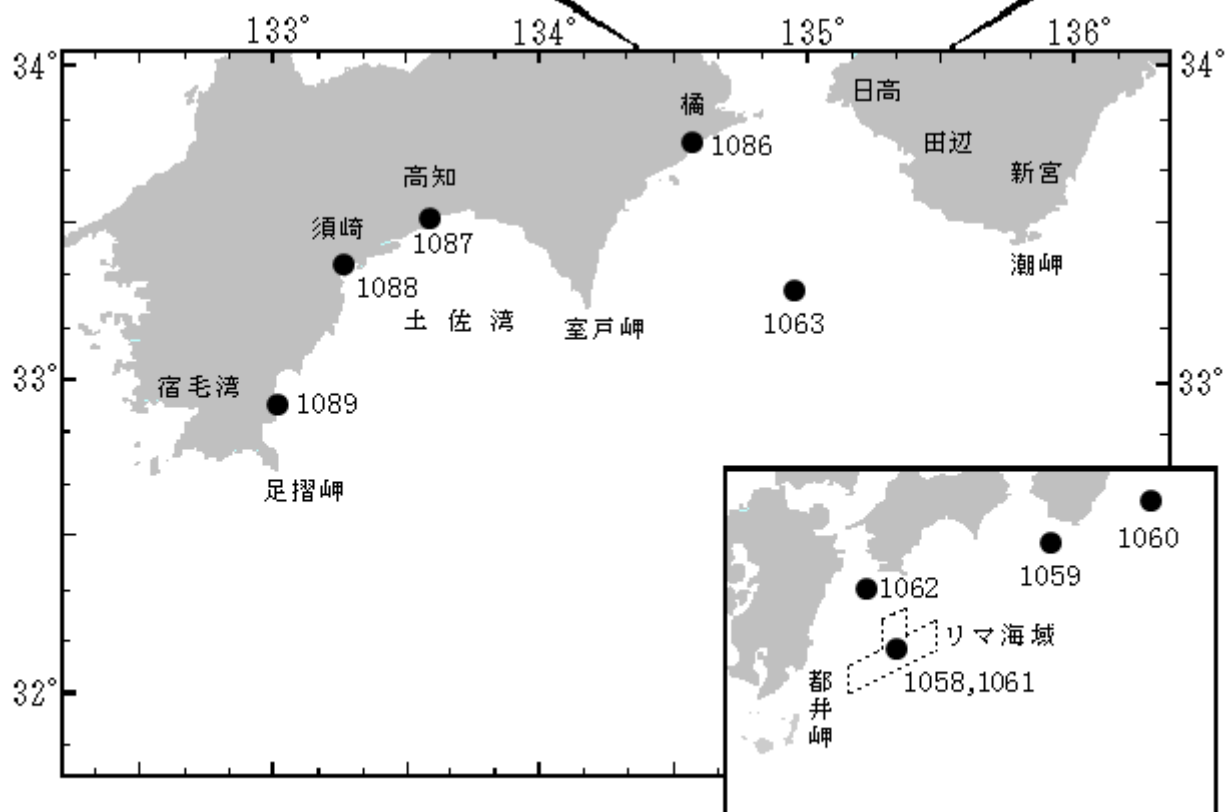
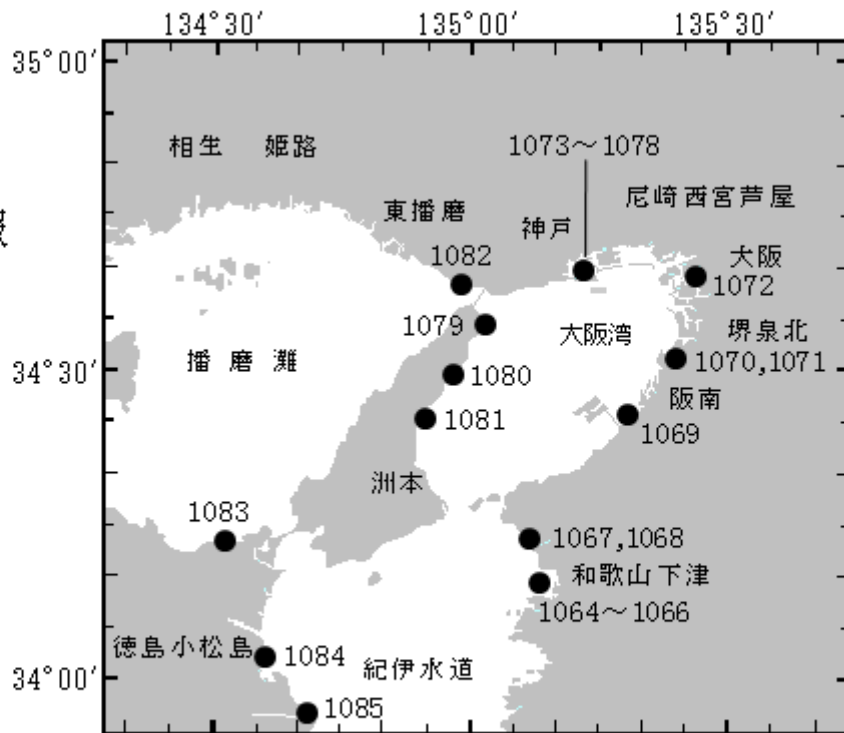
※海図の改補(小改正)のお知らせ(海上保安庁水路通報第40号(平成26年10月10日発行)掲載分)

海 域	改正内容	該当海図	項 数	五管区水路通報の項数
日高港	水深等について	W77(分図「日高港」)(JP 共)	674	-----

五管区水路通報

第40号

索引図



※項数は、太平洋で実施される訓練から先に付与します。

※五管区水路通報に関するお問合せはこちらまで
〒650-8551 神戸市中央区波止場町1-1
第五管区海上保安本部海洋情報部監理課情報係
TEL:078-391-6651(内線2515、2516)
FAX:078-332-6307(自動受信)

※五管区水路通報提供サービス
FAX: 078-332-6307……最新号(ポーリング受信方式)
インターネット: URL <http://www1.kaiho.mlit.go.jp/KAN5/tuho/tuho2.htm>

★26年1058項 四国南岸 ー 足摺岬南方(リマ海域及び付近)

射爆撃訓練

自衛隊航空機による空対空射撃及び空対水爆撃訓練が実施される。

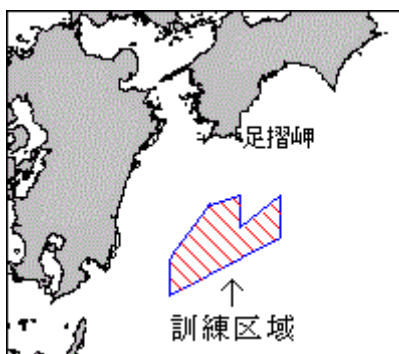
期 間 平成26年11月4日～28日(土曜、日曜及び祝日を除く) 0800～1700

区 域 下記10地点により囲まれる区域

- (1) 32-09-13N 132-59-51E
- (2) 31-48-13N 132-59-51E
- (3) 32-02-13N 133-29-51E
- (4) 31-42-13N 133-29-51E
- (5) 31-04-13N 132-07-51E
- (6) 31-25-13N 132-07-51E
- (7) 31-30-43N 132-09-21E
- (8) 32-00-13N 132-34-51E
- (9) 32-03-13N 132-37-51E
- (10) 32-01-43N 132-37-51E

海 図 W157

出 所 防衛省運用企画局



★26年1059項 本州南岸 ー 潮岬西方 射撃訓練

潮岬西方において、巡視船による射撃訓練が実施される。

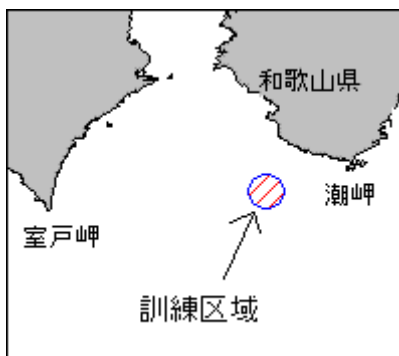
期 間 平成26年10月23日(予備日24日) 0900～1500

区 域 33-20N 135-20Eを中心とする半径5海里の円内海域

備 考 巡視船艇は「UY」及び「NE4」旗を掲揚、紅色閃光灯を点灯

海 図 W77(JP共)

出 所 五本部警備救難部



★26年1060項 本州南岸 ー 潮岬東方 救難訓練

自衛隊航空機による救難訓練が実施される。

期間 平成26年11月4日～28日（土曜、日曜及び祝日を除く）0800～2100

区域 下記6地点により囲まれる海域

(1) 34-38-12N 137-29-49E

(2) 34-38-12N 137-59-49E

(3) 34-25-12N 138-29-49E

(4) 32-40-13N 138-29-49E

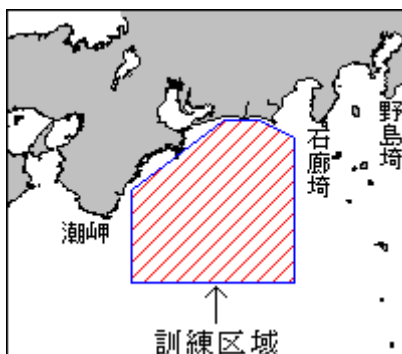
(5) 32-40-13N 136-09-50E

(6) 33-47-12N 136-09-50E

備考 キャンドルライト、スモークライト、マリンマーカー、シーマーカー及びフレアが使用される

海図 W61B

出所 航空自衛隊浜松救難隊



★26年1061項 四国南岸 ー 足摺岬南方(リマ海域及び付近) 救難訓練

自衛隊航空機による救難訓練が実施される。

期間 平成26年11月4日～21日、25日～28日 0800～2100

区域 下記6地点により囲まれる区域

(1) 32-35-50N 134-00-00E

(2) 31-52-55N 134-00-00E

(3) 30-48-13N 132-22-51E

(4) 31-04-13N 132-07-51E

(5) 31-23-13N 132-07-51E

(6) 32-09-13N 132-53-51E

備考 照明筒吊光、信号筒、信号発煙照明筒、目標弾及びフレアが使用される

海図 W157

出所 航空自衛隊新田原救難隊



★26年1062項 豊後水道南口至る足摺岬東方 飛行艇離着水

水陸両用救難飛行艇の離着水が実施される。

期 間 平成26年11月1日～30日 日出～日没

区域1 32-51N 133-19E を中心とする半径10海里の円内

区域2 32-25N 132-55E を中心とする半径15海里の円内

区域3 32-40N 132-20E を中心とする半径15海里の円内のうち、132-10E 以西を除く区域

区域4 下記4地点により囲まれる区域

(1) 32-44N 132-10E

(2) 32-30N 132-10E

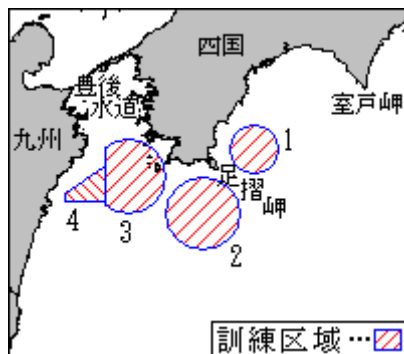
(3) 32-30N 131-50E

(4) 32-34N 131-50E

備 考 訓練は天候等により上記1～4のいずれかの区域内で実施される

海 図 W157

出 所 海上自衛隊第31航空群



★26年1063項 潮岬東方至る室戸岬南方 海底ケーシング等設置作業

調査船「よこすか」(4,439総トン)、調査船「かいよう」(3,350総トン)及び無人探査機「ハイパードルフィン」による海底ケーシング等設置作業が実施される。

期 間 平成26年10月27日～12月7日

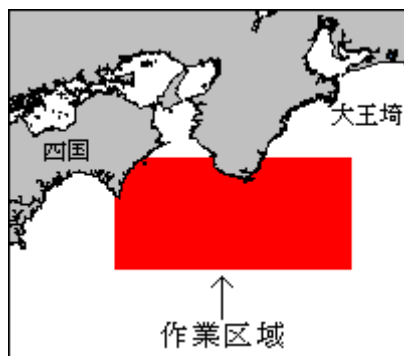
区 域 下記経緯度線及び陸岸で囲まれる海域

(1) 32-30N (2) 33-40N

(3) 134-10E (4) 137-05E

海 図 W1072

出 所 海洋研究開発機構



★26年1064項 和歌山下津港至る湯浅湾 ヨットレース

和歌山下津港から湯浅湾までの間において、ヨット約55隻によるヨットレースが実施される。

期 間 平成26年11月2日 0830~1630

区 域 下記3地点結ぶ線上付近

(1) 34-10.0N 135-10.0E

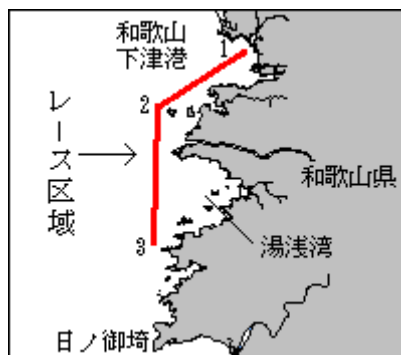
(2) 34-07.0N 135-04.0E

(3) 33-59.0N 135-03.5E

備 考 上記位置にコースを示す青色円筒形浮標3基が設置される
レース中は警戒船が配備される

海 図 W1144(JP共)-W1145-W150C(JP共)

出 所 和歌山海上保安部



★26年1065項 和歌山下津港 - 外港 ヨットレース

和歌浦湾において、ヨット(約25隻)によるヨットレースが実施される。

期 間 平成26年11月1日 0830~1630

区 域 下記4地点により囲まれる区域

(1) 34-10-36N 135-10-19E

(2) 34-10-36N 135-08-06E

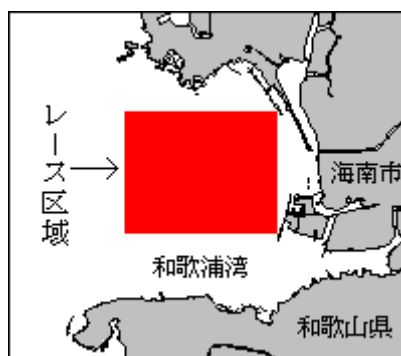
(3) 34-09-09N 135-08-06E

(4) 34-09-09N 135-10-19E

備 考 上記区域内に青色浮標2基が設置される
レース中は警戒船が配備される

海 図 W1145-W150C(JP共)

出 所 和歌山下津港長



★26年1066項 和歌山下津港 ー 外港 防波堤築造工事

雑賀崎漁港において、潜水士・起重機船等による防波堤築造工事が実施される。

期 間 平成26年10月22日～11月20日 日出～日没

区 域 下記6地点を結ぶ線及び陸岸により囲まれる区域

(1) 34-11-12N 135-08-45E (岸線上)

(2) 34-11-06N 135-08-49E

(3) 34-10-55N 135-08-45E

(4) 34-11-00N 135-08-21E

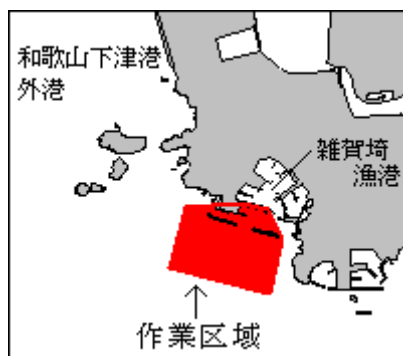
(5) 34-11-12N 135-08-25E

(6) 34-11-13N 135-08-34E (岸線上)

備 考 平成27年2月25日まで上記区域東側に迂回航路が設定され、黄色灯付浮標6基で明示されるケーソン据付後、ケーソンの四隅に黄色標識灯が設置される
作業船のアンカー位置及びアンカーワイヤーの海面下5mの位置を示す浮標が設置される
作業中は警戒船が配備される

海 図 W1150(JP共)

出 所 和歌山下津港長



★26年1067項 和歌山下津港 ー 外港 防波堤築造工事

外防波堤北西方において、潜水士・起重機船等による防波堤築造工事が実施される。

期 間 平成26年10月27日～11月17日 日出～日没

区 域 下記4地点により囲まれる区域

(1) 34-14-16.1N 135-05-49.8E

(2) 34-14-20.4N 135-05-39.2E

(3) 34-14-10.2N 135-05-33.2E

(4) 34-14-05.8N 135-05-43.7E

備 考 作業船のアンカー位置を示す浮標が設置される
作業中は警戒船が配備される

海 図 W1150(JP共)

出 所 和歌山下津港長



★26年1068項 和歌山下津港 — 和歌山区、第1区 掘下げ作業

太平洋セメント前面において、グラブ浚渫船等による掘下げ作業が実施される。

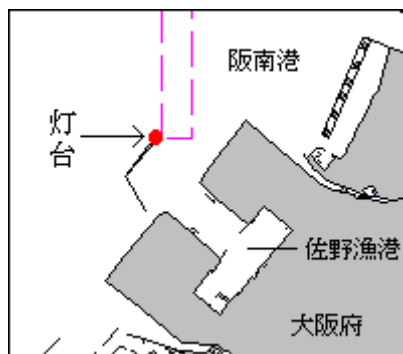
期 間 平成26年11月1日～平成27年1月10日（予備日11日～20日）日出～日没
区 域 34-12-58N 135-08-36E 付近
備 考 区域内に汚濁防止膜が設置される
作業中は警戒船が配備される
海 図 W1150（JP共）
出 所 和歌山下津港長



★26年1069項 阪南港 — 第3区 灯台について

阪南港泉佐野沖防波堤北灯台（灯台表第1巻3519）（34-26.2N 135-19.1E）は、改修工事実施に伴い足場が組まれるため、灯塔が見えにくくなる。

期 間 平成26年10月27日～平成27年2月上旬
海 図 W1141（JP共）
出 所 五本部交通部



★26年1070項 阪神港 — 堺泉北区 防災訓練

大和川河口及び堺浜1号岸壁前面において、巡視船等による防災訓練が実施される。

期 間 平成26年10月27日、11月8日 0900～1400
区 域 下記2地点付近
(1) 34-36-21N 135-25-47E
(2) 34-35-24N 135-26-47E

備 考 訓練参加船艇は「UY」旗を掲揚
訓練中は警戒船が配備される
海 図 W1146（JP共）
出 所 阪神港長



★26年1071項 阪神港 — 堺泉北区、第5区 岸壁改修工事等

潜水士・起重機船による岸壁改修工事及び消波ブロック据付工事が実施される。

期 間 平成26年10月27日～平成27年6月30日 日出～日没

1、岸壁改修工事

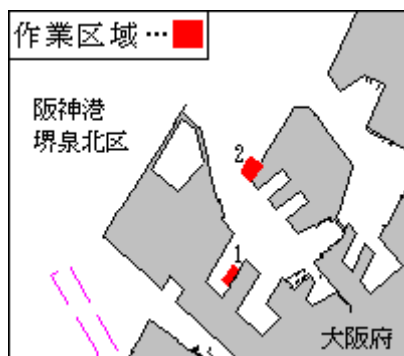
区 域 34-30-44N 135-23-08E 付近

2、消波ブロック据付工事

区 域 34-31-31N 135-23-18E 付近

海 図 W1110 (JP共)

出 所 五本部海洋情報部



★26年1072項 阪神港 — 大阪区、第3区 水路測量

木津川水門付近において、水路測量が実施される。

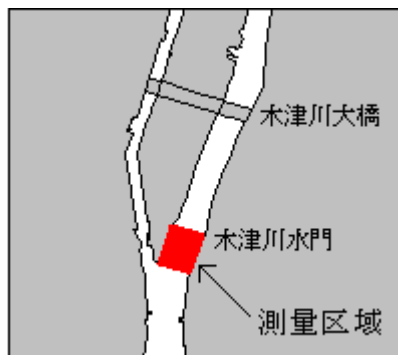
期 間 平成26年11月1日～10日のうち1日間

区 域 34-39-05N 135-28-46E 付近

備 考 測量船は白紅白のえん尾旗を掲揚

海 図 W1148

出 所 五本部海洋情報部



★26年1073項 阪神港 — 神戸区、第2区 防災訓練

東部第2工区南西側において、流出油の防除訓練が実施される。

期 間 平成26年10月21日（予備日22日～31日）1545～1700

区 域 34-42-10N 135-15-16E 付近

備 考 区域内にオイルフェンスが展開され、アンカー位置を示す浮標が設置される

海 図 W101A（JP共）

出 所 阪神港長



★26年1074項 阪神港 — 神戸区、第3区 掘下げ作業

宇部三菱セメント棧橋前面において、スパット式起重機船等による掘下げ作業が実施される。

期 間 平成26年10月20日～31日（予備日11月1日～8日）日出～日没

区 域 34-42-28N 135-17-19E 付近

備 考 区域内に汚濁防止柵が設置される

作業船のアンカー位置に浮標が設置される

夜間停泊時は、作業船の四隅に黄色標識灯が設置される

作業中は警戒船が配備される

海 図 W101A（JP共）

出 所 阪神港長



★26年1075項 阪神港 — 神戸区、第3区 小型船舶実技講習

東部第4工区南側において、小型船舶実技講習が実施される。

期 間 平成26年11月1日～3日、9日、13日、15日、16日、24日、29日、30日

（予備日8日、22日、23日、12月6日、7日）

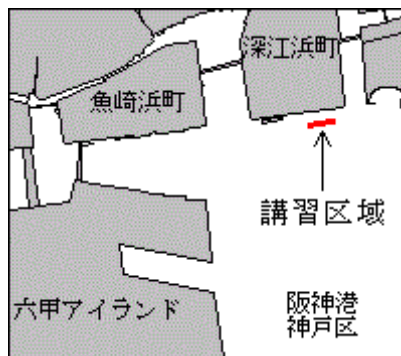
0800～日没

区 域 34-42-15N 135-18-04E 付近

備 考 上記区域に蛇行コースを示す橙色又は黄色球形浮標が最大6基設置される

海 図 W101A（JP共）

出 所 阪神港長



★26年1076項 阪神港 — 神戸区、第4区 水路測量

須磨の浦において、水路測量が実施される。

期 間 平成26年10月20日～31日のうち2日間

区 域 下記2地点付近

(1) 34-38-30N 135-07-38E

(2) 34-38-24N 135-06-48E

備 考 測量船は白紅白のえん尾旗を掲揚

海 図 W101B(JP共)

出 所 五本部海洋情報部



★26年1077項 阪神港 — 神戸区、第4区 レガッタ練習

兵庫運河において、レガッタ練習が実施される。

期 間 平成26年11月1日～30日 日出～日没

区 域 34-39-28N 135-09-55E 付近

備 考 上記区域内にコースを示す赤色及び黄色浮標が多数設置される

練習中は警戒船が配備される

9日0800～1700の間、レガッタレースが実施される

海 図 W101A(JP共)～W101B(JP共)

出 所 阪神港長



★26年1078項 阪神港 — 神戸区、第4区 小型船舶実技講習

須磨沖において、小型船舶実技講習が実施される。

期間 平成26年11月1日～30日（予備日を含む）0800～日没

区域 下記2地点付近

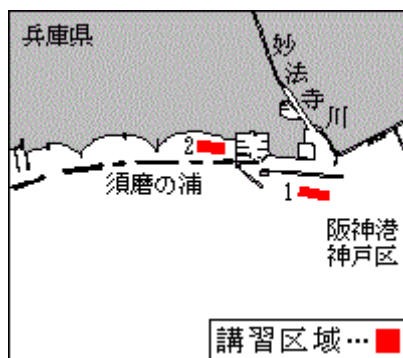
(1) 34-38-21N 135-08-06E

(2) 34-38-30N 135-07-42E

備考 区域内に蛇行コースを示す橙色球形浮標が3基設置される

海図 W101B（JP共）

出所 阪神港長



★26年1079項 淡路島 — 岩屋港 防波堤改良工事

西防波堤において、潜水士・起重機船等による防波堤改良工事が実施される。

期間 平成26年10月20日～12月10日（予備日11日～26日）日出～日没

区域 34-35-37N 135-00-59E 付近

備考 基礎工施工時は作業区域を示す黄色灯付浮標3基及び橙色球形浮標1基が設置される

作業船のアンカー位置を示す橙色球形浮標が設置される

作業中は警戒船が配備される

海図 W1217（岩屋港）

出所 神戸海上保安部



★26年1080項 淡路島 — 津名港北東方 灯台灯質等変更

五管区水路通報26年38号1006項削除

釜口港1号防波堤灯台（灯台表第1巻3699.6）（34-29.5N 134-57.9E）の灯質及び光達距離が変更された。

灯質 新) 単閃緑光 毎3秒に1閃光

旧) 単閃緑光 毎5秒に1閃光

光達距離 新) 5.0海里

旧) 3.5海里

海図 W131（JP共）-W1143-W150A（JP共）-W106（JP共）

出所 神戸海上保安部



★26年1081項 淡路島 — 津名港 潜水作業

志筑外南防波堤北東方において、潜水士による防波堤調査が実施されている。

期 間 平成26年10月18日まで（予備日19日～31日）日出～日没

区 域 34-25-55N 134-54-56E 付近

備 考 作業中は警戒船が配備される

海 図 W69

出 所 神戸海上保安部



★26年1082項 明石海峡 — 明石港 水路測量

明石港において、水路測量が実施される。

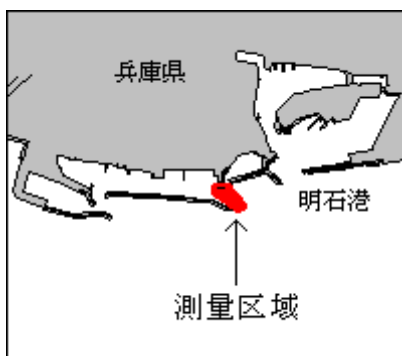
期 間 平成26年10月22日～11月12日のうち1日間

区 域 34-38-27N 134-59-18E 付近

備 考 測量船は白紅白のえん尾旗を掲揚

海 図 W1217 (明石港)

出 所 五本部海洋情報部



★26年1083項 鳴門海峡付近 灯台光達距離変更（予告）

阿波大浦港北防波堤灯台(灯台表第1巻3970.4)(34-13.6N 134-31.5E)の光達距離が変更される。

予定日 平成26年10月29日

光達距離 新) 5.0海里
旧) 3.5海里

海図 W106(JP共)

出所 五本部交通部



★26年1084項 徳島小松島港 — 徳島区、第1区及び第2区 潜水作業等中止

五管区水路通報26年39号1049項削除

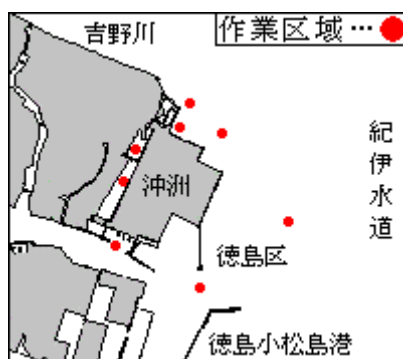
沖洲周辺における採水・採泥作業は中止された。

区域 下記8地点付近

- (1) 34-03-13N 134-35-32E
- (2) 34-02-54N 134-36-14E
- (3) 34-03-23N 134-36-42E
- (4) 34-03-59N 134-36-29E
- (5) 34-04-02N 134-36-02E
- (6) 34-04-13N 134-36-08E
- (7) 34-03-52N 134-35-41E
- (8) 34-03-37N 134-35-32E

海図 W1126

出所 徳島小松島港長



★26年1085項 紀伊水道 — 富岡港 灯台灯質等変更（予告）

富岡港淡島東防波堤灯台(灯台表第1巻3414.5)(33-55.0N 134-42.1E)の灯質及び光達距離が変更される。

予定日 平成26年10月28日

灯質 新) 単閃緑光 毎3秒に1閃光
旧) 単閃緑光 毎5秒に1閃光

光達距離 新) 5.0海里
旧) 3.5海里

海図 W1147-W1104-W150C(JP共)

出所 五本部交通部



★26年1086項 四国南岸 一 日和佐港 潜水作業

日和佐川において、潜水士による磁気探査作業が実施される。

期 間 平成26年10月21日～26日（予備日27日～30日）日出～日没

区 域 33-43-54N 134-32-08E 付近

備 考 作業中は警戒船が配備される

海 図 W1459

出 所 徳島海上保安部



★26年1087項 四国南岸 一 高知港 防波堤改良工事

五管区水路通報26年39号1056項削除

南防波堤において、防波堤改良工事が実施される。

期 間 平成26年10月20日～平成27年3月20日

区 域 33-29-55N 133-35-19E 付近

海 図 W110

出 所 五本部海洋情報部



★26年1088項 四国南岸 ー 須崎港 防波堤改修工事

須崎港において、潜水士・起重機船等による防波堤改修工事が実施される。

期間 平成26年10月27日～平成27年3月16日 日出～日没

区域 下記4地点により囲まれる区域

(1) 33-22-36.5N 133-17-24.4E

(2) 33-22-36.5N 133-17-39.9E

(3) 33-22-30.0N 133-17-39.9E

(4) 33-22-30.0N 133-17-24.4E

備考 上記区域内に汚濁防止柵が設置される
起重機船のアンカー位置に浮標が設置される
作業中は警戒船が配備される

海図 W105(分図「須崎港」)～W105

出所 高知海上保安部



★26年1089項 四国南岸 ー 井ノ岬南西方、下田港 水路測量

四万十川において、水路測量が実施される。

期間 平成26年10月20日～平成27年1月30日のうち10日間

区域 下記3地点付近

(1) 32-58-26N 132-56-25E

(2) 32-58-19N 132-57-58E

(3) 32-57-40N 132-58-13E

備考 測量船は白紅白のえん尾旗を掲揚

海図 W108(JP共)

出所 五本部海洋情報部

