



五管区水路通報第16号

381項-395項

平成27年4月24日

※本通報に使用している経度、緯度は世界測地系(WGS-84)に基づいています。

第381項	四国南岸	足摺岬南方(リマ海域)	射撃訓練
第382項	本州南岸	潮岬南方	射撃訓練
第383項	本州南岸	田辺港南西方、鉛山湾	鮫防護ネット等設置作業
第384項	和歌山下津港	海南区、第2区	物揚場等完成
第385項	和歌山下津港	外港	防波堤築造工事
第386項	大阪湾		ヨットレース
第387項	阪神港	大阪区、第1区	地盤改良工事
第388項	阪神港	大阪区、第3区	護岸補強工事
第389項	阪神港	大阪区、第3区	水路測量
第390項	阪神港	大阪区、第6区	ウィンドサーフィンレース
第391項	阪神港	尼崎西宮芦屋区、第2区	ヨットレース
第392項	阪神港	神戸区、第4区	小型船舶実技講習
第393項	東播磨港		橋脚補修工事
第394項	紀伊水道	今切港	標識灯設置
第395項	紀伊水道	富岡港	護岸改修工事

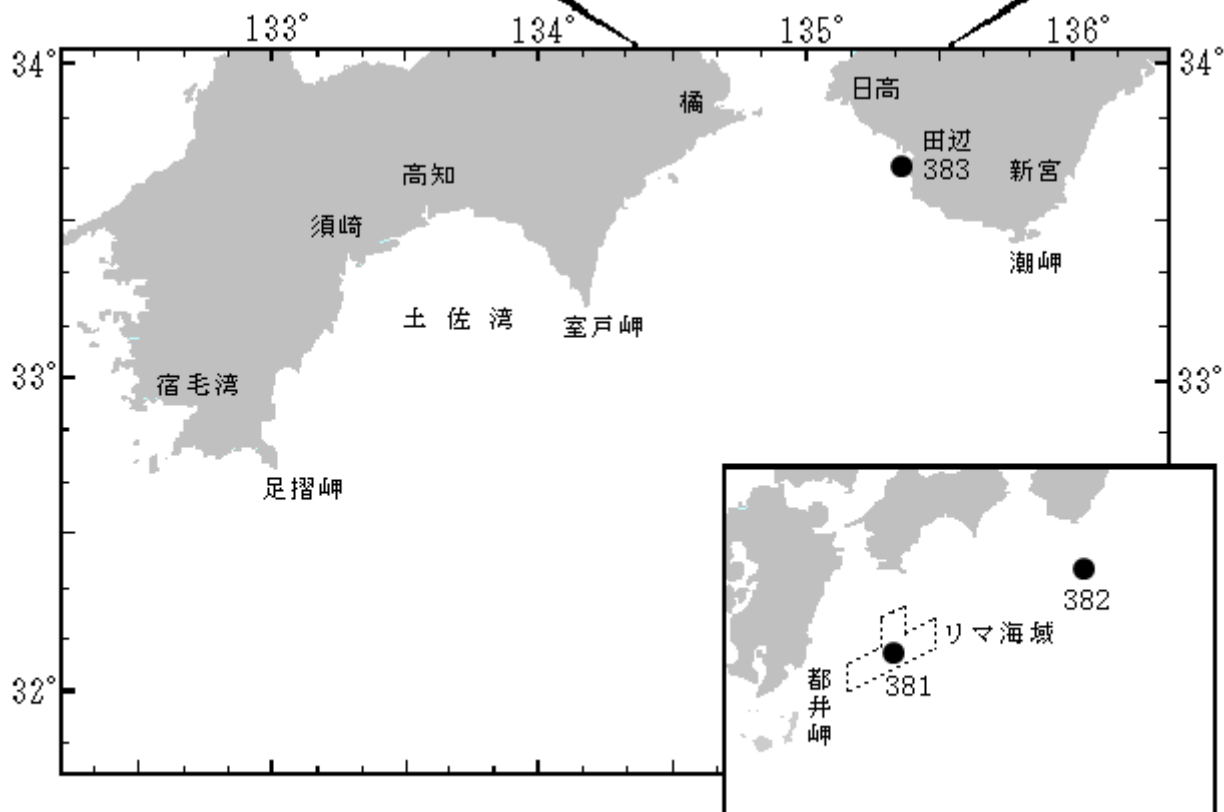
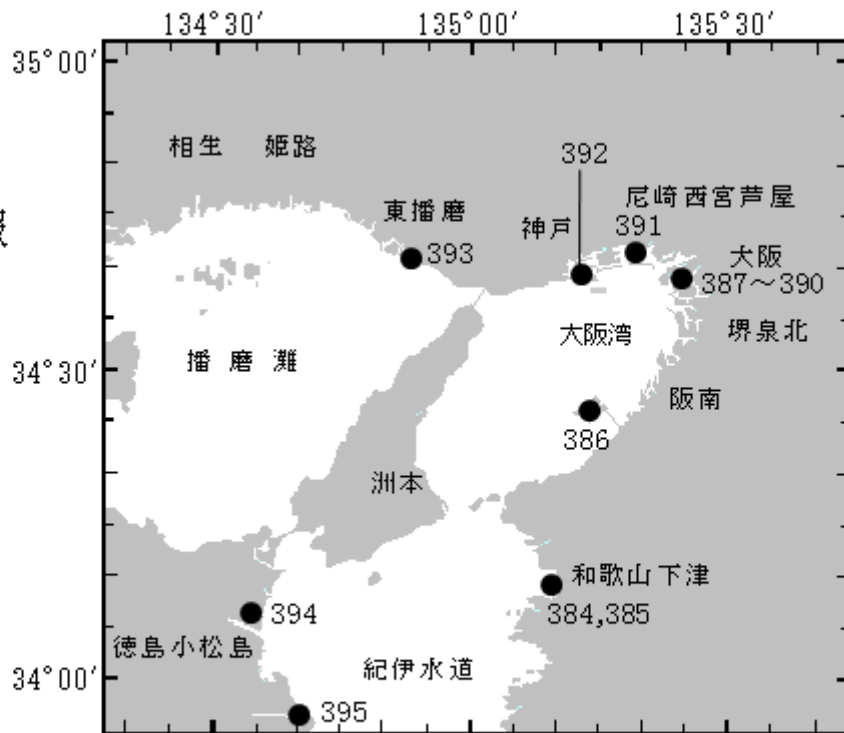
※海図の改補(小改正)のお知らせ(海上保安庁水路通報第15号(平成27年4月17日発行)掲載分)

海 域	改正内容	該当海図	項 数	五管区水路通報の項数
串本港	浮棧橋について	W99(分図「串本港」)	308	27年10号229項
足摺岬北方	魚礁設置	W108(JP共)-W1220(JP共)	309	27年10号246項

五管区水路通報

第16号

索引図



※項数は、太平洋で実施される訓練から先に付与します。

※五管区水路通報に関するお問合せはこちらまで
〒650-8551 神戸市中央区波止場町1-1
第五管区海上保安本部海洋情報部監理課情報係
TEL:078-391-6651(内線2515、2516)
FAX:078-332-6307(自動受信)

※五管区水路通報提供サービス
FAX: 078-332-6307……最新号(ポーリング受信方式)
インターネット: URL <http://www1.kaiho.mlit.go.jp/KAN5/tuho/tuho2.htm>

★27年381項 四国南岸 — 足摺岬南方(リマ海域)

射撃訓練

自衛艦による対空射撃及び水上射撃訓練が実施される。

期間 平成27年5月12日(予備日13日、14日) 0600~1800

区域 下記6地点により囲まれる区域

(1) 31-48-13N 133-29-51E

(2) 31-42-13N 133-29-51E

(3) 31-28-13N 132-59-51E

(4) 31-36-13N 132-59-51E

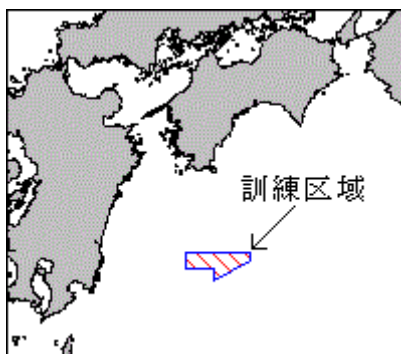
(5) 31-36-13N 132-37-51E

(6) 31-48-13N 132-37-51E

備考 射撃訓練は、射撃海面上に船舶・航空機が存在しないことを確認しながら実施される

海図 W157

出所 防衛省海上幕僚監部



★27年382項 本州南岸 — 潮岬南方 射撃訓練

潮岬南方において、巡視船による射撃訓練が実施される。

期間 平成27年4月29日(予備日30日) 1300~1600

区域 32-08.5N 135-58.0E を中心とする半径10海里の円内区域

備考 巡視船は「NE4」旗を掲揚

海図 W1072-W48

出所 海上保安大学校



★27年383項 本州南岸 ー 田辺港南西方、鉛山湾 鮫防護ネット等設置作業

白良浜海岸西方において、作業船による鮫防護ネット及び遊泳区域を示す黄色浮標の設置作業が実施される。

期間 平成27年4月30日（予備日5月1日、2日）0700～1500

区域 下記2地点を結ぶ線上付近

(1) 33-41-02N 135-20-30E

(2) 33-40-50N 135-20-34E

備考 浮標に50m間隔で標識灯が設置される

防護ネット及び浮標は平成27年9月21日まで設置予定

海図 W74

出所 田辺海上保安部



★27年384項 和歌山下津港 ー 海南区、第2区 物揚場等完成

塩津漁港において、物揚場及び突堤が完成した。

1、物揚場完成

区域 下記3地点を結ぶ線

(1) 34-08-02.8N 135-10-06.2E (岸線上)

(2) 34-08-02.7N 135-10-07.2E

(3) 34-08-00.4N 135-10-06.7E (岸線上)

2、突堤完成

区域 下記3地点を結ぶ線上（幅3m）

(4) 34-08-02.7N 135-10-07.1E (岸線上)

(5) 34-08-04.5N 135-10-07.5E

(6) 34-08-04.7N 135-10-06.3E

備考 上記(6)位置に緑色標識灯が設置されている。

海図 W1145

出所 五本部海洋情報部



★27年385項 和歌山下津港 ー 外港 防波堤築造工事

雑賀崎漁港において、スパット式起重機船等による防波堤築造工事が区域及び期間を変更して実施されている。

期 間 平成27年5月2日まで 日出～日没

区域1 下記6地点により囲まれる区域

- (1) 34-11-12N 135-08-46E
- (2) 34-11-13N 135-08-47E
- (3) 34-11-08N 135-08-51E
- (4) 34-10-55N 135-08-48E
- (5) 34-10-55N 135-08-46E
- (6) 34-11-07N 135-08-49E

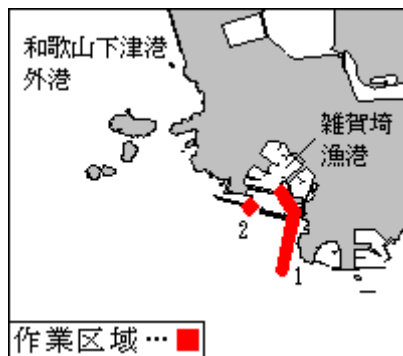
区域2 下記4地点により囲まれる区域

- (7) 34-11-10N 135-08-39E
- (8) 34-11-09N 135-08-41E
- (9) 34-11-07N 135-08-39E
- (10) 34-11-08N 135-08-37E

備 考 上記区域内に迂回航路が設定され、黄色灯付浮標6基で明示されるケーソンの西端に黄色標識灯が、東端に緑色標識灯が設置され、四隅に設置されている標識灯は撤去される
作業中は警戒船が配備される

海 図 W1150(JP共)

出 所 和歌山下津港長



★27年386項 大阪湾 ヨットレース

関西国際空港周辺において、クルーザーヨット(約100隻)によるヨットレースが実施される。

期 間 平成27年5月4日 0700～1700

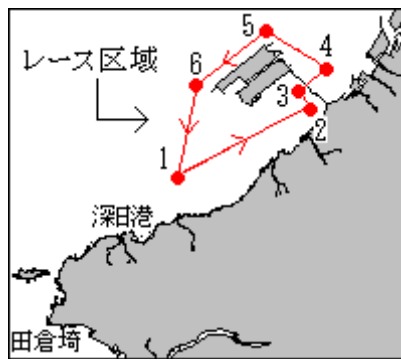
位 置 下記6地点を結ぶ線上付近

- (1) 34-22.0N 135-10.0E
- (2) 34-24.5N 135-16.7E
- (3) 34-25.4N 135-16.5E
- (4) 34-26.0N 135-17.4E
- (5) 34-28.1N 135-14.7E
- (6) 34-25.6N 135-11.1E

備 考 上記地点にコースを示す浮標が設置される
レース中は警戒船が配備される

海 図 W1103(JP共)ーW150A(JP共)

出 所 関西空港海上保安航空基地



★27年387項 阪神港 — 大阪区、第1区 地盤改良工事

内港航路北方において、潜水士・起重機船等による地盤改良工事が実施されている。

期 間 平成27年5月29日まで 日出～日没（一部夜間作業あり）

区 域 下記5地点を結ぶ線及び陸岸により囲まれる区域

(1) 34-38-36.2N 135-23-39.6E

(2) 34-38-32.6N 135-23-44.9E

(3) 34-38-34.3N 135-23-48.9E

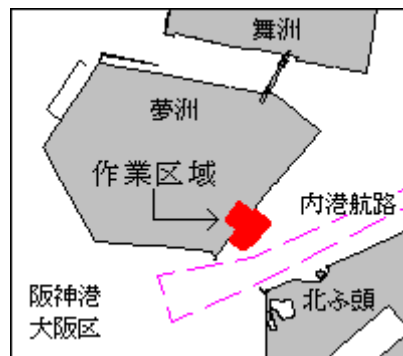
(4) 34-38-41.7N 135-23-56.3E

(5) 34-38-46.2N 135-23-49.6E

備 考 作業船のアンカー位置を示す灯付浮標が設置される
夜間停泊時は、作業船の四隅に黄色標識灯が設置される
作業中は警戒船が配備される

海 図 W123(JP共)

出 所 阪神港長



★27年388項 阪神港 — 大阪区、第3区 護岸補強工事

木津川において、潜水士・スパット式クレーン付台船等による護岸補強工事が期間を延長して実施されている。

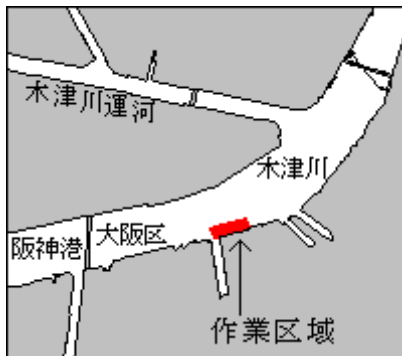
期 間 平成27年8月8日まで（予備日9日～20日）日出～日没

区 域 34-37-35N 135-28-10E 付近

備 考 区域内に汚濁防止膜が設置される
夜間停泊時は、作業船に黄色標識灯が設置される
作業中は警戒船が配備される

海 図 W1148

出 所 阪神港長



★27年389項 阪神港 — 大阪区、第3区 水路測量

木津川大橋北方において、水路測量が実施される。

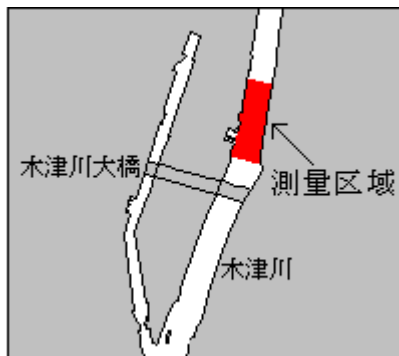
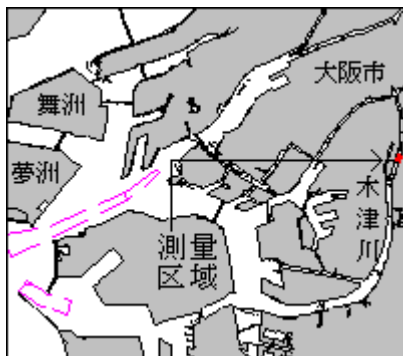
期 間 平成27年5月7日～29日のうち1日間

区 域 34-39-23N 135-28-54E 付近

備 考 測量船は白紅白のえん尾旗を掲揚

海 図 W1148

出 所 五本部海洋情報部



★27年390項 阪神港 — 大阪区、第6区 ウィンドサーフィンレース

淀川河口において、ウィンドサーフィンレース(約80艇)が実施される。

期 間 平成27年5月9日、10日 0900～1630

区 域 下記6地点により囲まれる区域

(1) 34-40-45N 135-23-53E

(2) 34-41-03N 135-24-14E

(3) 34-41-04N 135-24-40E

(4) 34-40-55N 135-24-55E

(5) 34-40-43N 135-25-00E

(6) 34-40-28N 135-24-21E

備 考 上記区域内に橙色浮標9基が設置される

レース中は警戒船が配備される

海 図 W1107(JP共)～W123(JP共)

出 所 阪神港長



★27年391項 阪神港 — 尼崎西宮芦屋区、第2区 ヨットレース

西宮防波堤北方において、ディンギーヨット(約90隻)によるヨットレースが実施される。

期間 平成27年5月3日、4日 0800～日没
区域 34-41-39N 135-19-02E を中心とする半径900mの円内区域
備考 上記区域内にコースを示す黄色三角錐型浮標及び橙色円筒形浮標が計8基設置される
レース中は警戒船が配備される
海図 W1107 (JP共) - W101A (JP共)
出所 阪神港長



★27年392項 阪神港 — 神戸区、第4区 小型船舶実技講習

和田岬西方において、小型船舶実技講習が実施される。

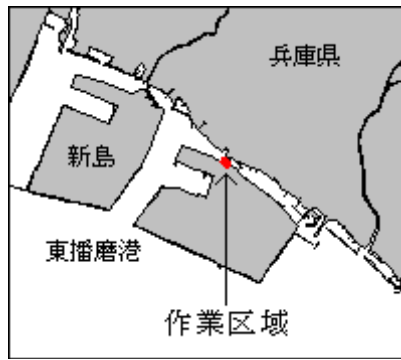
期間 平成27年5月10日、11日 (予備日12日～17日) 0800～日没
区域 下記2地点付近
(1) 34-39-06N 135-10-09E
(2) 34-38-54N 135-10-49E
備考 上記(1)地点付近に蛇行コースを示す橙色球形浮標3基が設置される
海図 W101A (JP共) - W101B (JP共)
出所 阪神港長



★27年393項 東播磨港 橋脚補修工事

二見大橋において、潜水士・作業台船による橋脚補修工事が実施される。

期間 平成27年5月7日～9月30日 日出～日没
区域 34-42-03N 134-52-20E 付近
備考 区域内にフラッシュライト付の吊足場が設置される
区域内に黄色標識灯付の汚濁防止膜が設置される
作業中は警戒船が配備される
海図 W107 (JP共)
出所 東播磨港長



★27年394項 紀伊水道 — 今切港 標識灯設置

東亜合成棧橋において、白色標識灯が設置された。

位置 下記2地点

(1) 34-07-15.8N 134-33-29.3E

(2) 34-07-14.9N 134-33-29.5E

海図 W1214 (今切港接続図)

出所 徳島海上保安部



★27年395項 紀伊水道 — 富岡港 護岸改修工事

派川那賀川において、護岸改修工事が期間を延長して実施されている。

期間 平成27年4月30日まで 日出～日没

区域 33-55-44N 134-41-37E 付近

備考 区域内に汚濁防止膜及び灯付浮標が設置されている

海図 W1147

出所 徳島海上保安部

