



# 五管区水路通報第20号

## 486項-505項

平成27年5月29日

※本通報に使用している経度、緯度は世界測地系(WGS-84)に基づいています。

第486項	四国南岸	足摺岬南方(リマ海域)	射撃訓練等
第487項	紀伊水道	湯浅湾	養浜作業
第488項	和歌山下津港	有田区、第2区	防災訓練
第489項	和歌山下津港	海南区	防波堤撤去工事
第490項	大阪湾		救難訓練
第491項	大阪湾	泉州港	潜水訓練
第492項	阪神港及び付近		海洋調査
第493項	阪神港	大阪区、第3区	護岸完成
第494項	阪神港	大阪区、第6区	灯付浮標交換作業
第495項	阪神港	尼崎西宮芦屋区、第2区	水深減少
第496項	阪神港	神戸区、第3区	小型船舶実技講習
第497項	阪神港	神戸区、第4区	小型船舶実技講習
第498項	淡路島	浦港南方	灯浮標等復旧工事
第499項	淡路島	津名港	灯台一時撤去
第500項	淡路島	由良港	消波ブロック据付工事
第501項	姫路港西方		魚礁設置作業
第502項	家島諸島	家島港	防波堤一部完成等
第503項	紀伊水道	橘港	潜水作業
第504項	四国南岸	宿毛湾港付近	小型船舶実技講習
第505項	四国南岸	室戸岬	ディファレンシャルGPS局欠射

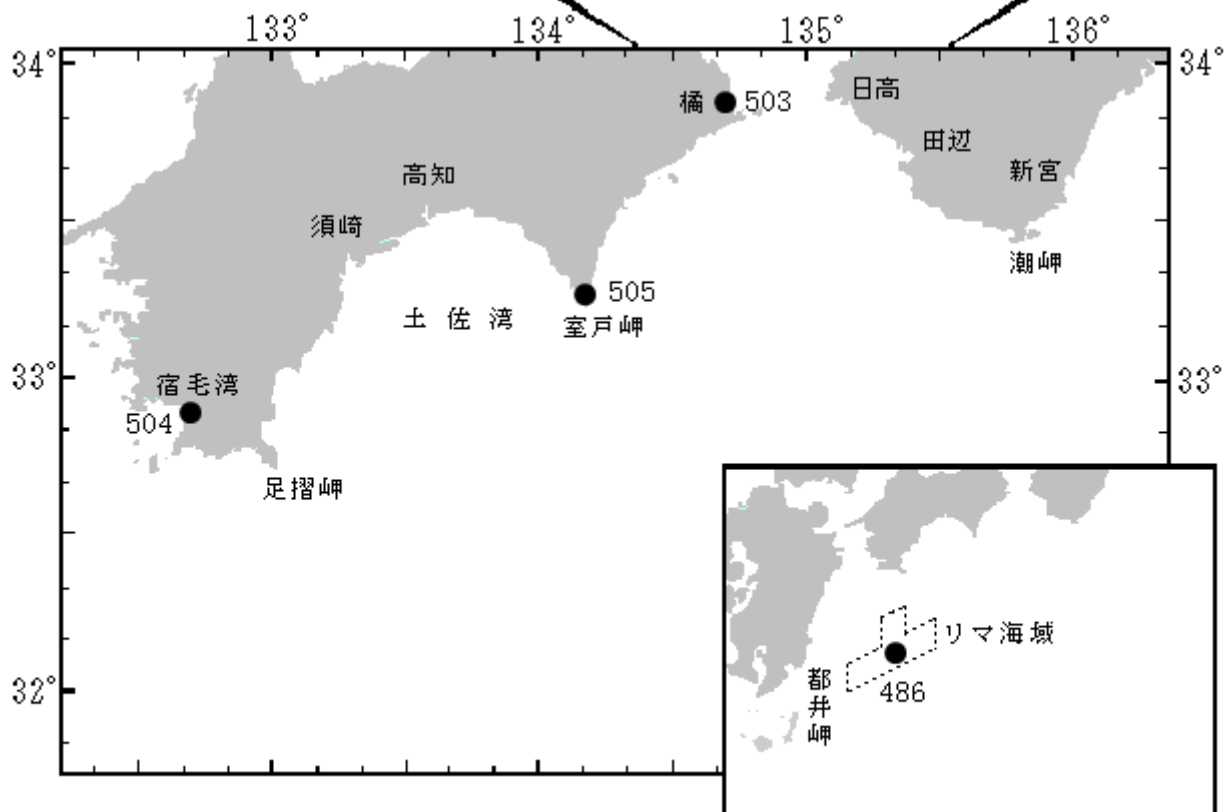
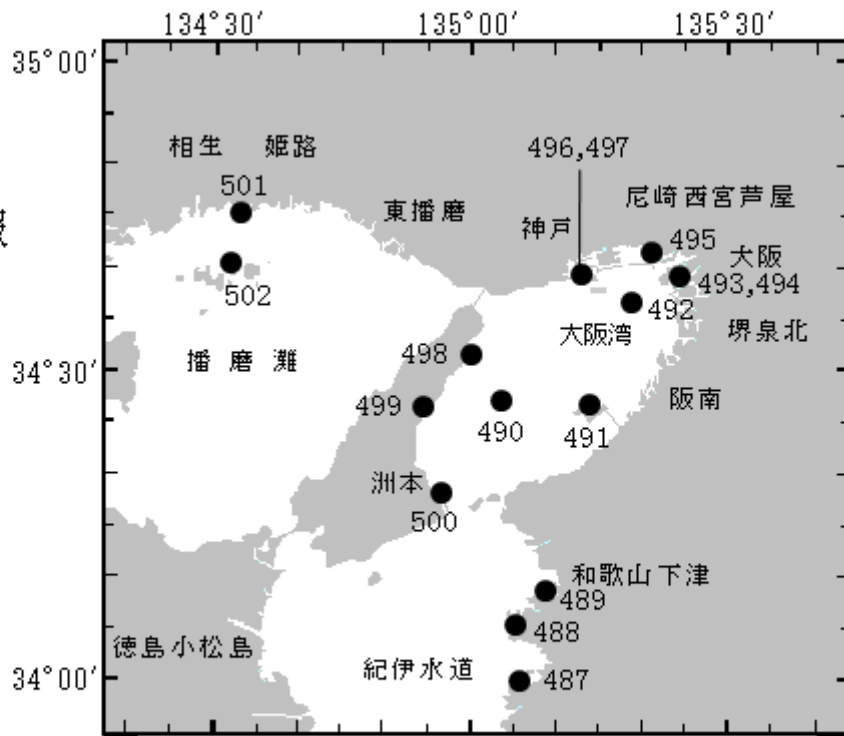
※海図の改補(小改正)のお知らせ(海上保安庁水路通報第20号(平成27年5月22日発行)掲載分)

今週は、五管区内の小改正通報はありません。

五管区水路通報

第20号

索引図



※項数は、太平洋で実施される訓練から先に付与します。

※五管区水路通報に関するお問合せはこちらまで  
〒650-8551 神戸市中央区波止場町1-1  
第五管区海上保安本部海洋情報部監理課情報係  
TEL:078-391-6651(内線2515、2516)  
FAX:078-332-6307(自動受信)

※五管区水路通報提供サービス  
FAX: 078-332-6307……最新号(ポーリング受信方式)  
インターネット: URL <http://www1.kaiho.mlit.go.jp/KAN5/tuho/tuho2.htm>

★27年486項 四国南岸 — 足摺岬南方(リマ海域) 射撃訓練等

自衛艦による水上射撃訓練等が実施される。

期間 平成27年6月18日、19日(予備日20日)0600~1800

区域 下記6地点により囲まれる区域

(1) 31-48-13N 133-29-51E

(2) 31-42-13N 133-29-51E

(3) 31-28-13N 132-59-51E

(4) 31-36-13N 132-59-51E

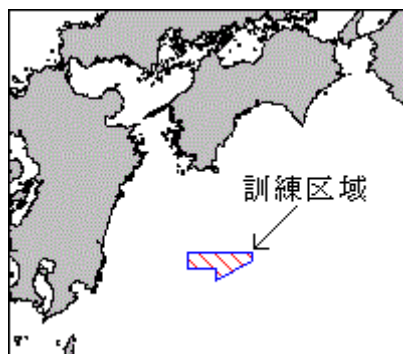
(5) 31-36-13N 132-37-51E

(6) 31-48-13N 132-37-51E

備考 射撃訓練等は、射撃海面上に船舶・航空機が存在しないことを確認しながら実施される

海図 W157

出所 防衛省海上幕僚監部



★27年487項 紀伊水道 — 湯浅湾 養浜作業

衣奈漁港において、ガット船による養浜作業が実施される。

期間 平成27年6月1日~12月31日(予備日を含む)

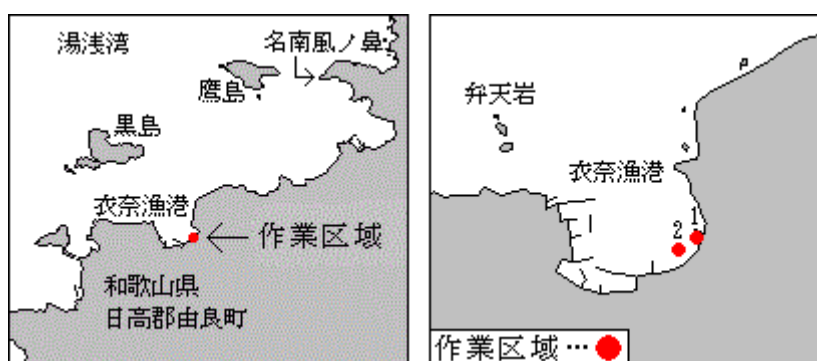
区域 下記2地点付近

(1) 33-59-28N 135-06-44E

(2) 33-59-26N 135-06-40E

海図 W150C(JP共)

出所 五本部海洋情報部



## ★27年488項 和歌山下津港 — 有田区、第2区 防災訓練

東燃ゼネラル石油和歌山工場前面において、巡視艇等による防災訓練が実施される。

期 間 平成27年6月4日 1330～1430

区 域 34-05-50N 135-06-12E 付近

備 考 区域内にオイルフェンスが展張される

訓練参加船艇は「UY」旗を掲揚、紅色閃光灯を点灯

海 図 W1144 (JP共)

出 所 和歌山下津港長



## ★27年489項 和歌山下津港 — 海南区 防波堤撤去工事

南防波堤において、潜水士・起重機船等による防波堤撤去工事が実施される。

期 間 平成27年6月1日～11月5日 日出～日没

区 域 下記6地点により囲まれる区域

(1) 34-08-43.4N 135-11-06.2E

(2) 34-08-42.5N 135-11-10.5E

(3) 34-08-38.2N 135-11-10.5E

(4) 34-08-36.2N 135-11-01.3E

(5) 34-08-40.5N 135-10-56.9E

(6) 34-08-43.4N 135-10-56.9E

備 考 作業区域が可航幅200mを狭める場合は、可航幅の側端を示す橙色浮標が2基設置される

既設防波堤の撤去位置を示す灯付浮標が設置される

上記区域内に汚濁防止枠が設置される

作業船のアンカー位置を示す灯付浮標が設置される

夜間停泊時は、作業船の四隅に黄色標識灯が設置される

作業中は警戒船が配備される

海 図 W1145

出 所 和歌山下津港長



## ★27年490項 大阪湾 救難訓練

大阪湾において、巡視船艇及び航空機等による救難訓練が実施される。

期間 平成27年6月3日、4日、6日（予備日5日、7日～30日）0900～1700

平成27年6月10日 1000～1300

区域 下記5地点により囲まれる区域

(1) 34-33.0N 135-02.0E

(2) 34-33.0N 135-07.5E

(3) 34-22.0N 135-07.5E

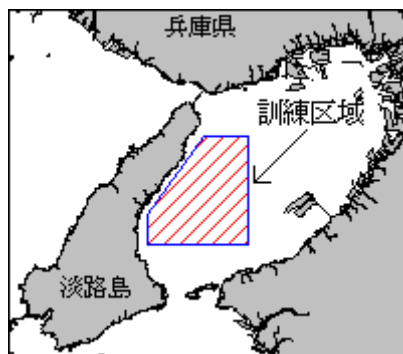
(4) 34-22.0N 134-55.0E

(5) 34-25.0N 134-55.0E

備考 巡視船艇は「UY」旗を掲揚

海図 W150A(JP共)

出所 五本部警備救難部、関西空港海上保安航空基地



## ★27年491項 大阪湾 — 泉州港 潜水訓練

泉州港において、海上保安庁による潜水訓練が実施される。

期間 平成27年6月12日 0900～2300

区域1 下記2地点を結ぶ線及び陸岸により囲まれる区域

(1) 34-26-42.7N 135-15-28.0E

(2) 34-26-38.8N 135-15-31.9E

区域2 下記6地点を結ぶ線及び陸岸により囲まれる区域

(3) 34-26-16.2N 135-15-53.9E

(4) 34-26-24.5N 135-16-06.0E

(5) 34-26-13.3N 135-16-16.8E

(6) 34-24-28.2N 135-13-38.5E

(7) 34-24-40.4N 135-13-28.5E

(8) 34-24-48.1N 135-13-40.0E

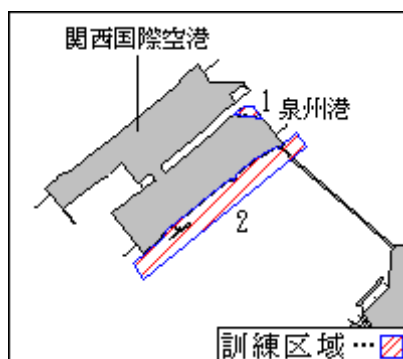
備考 警戒船は「UY」旗を掲揚

夜間は、紅色閃光灯を点灯

訓練中は警戒船が配備される

海図 W199-W1103(JP共)

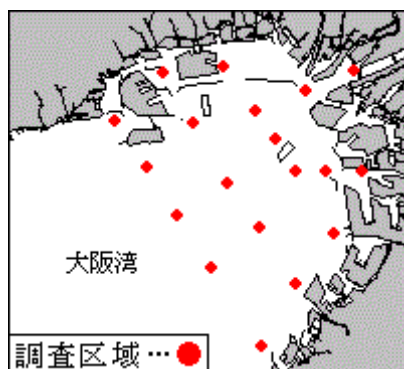
出所 五本部警備救難部



## ★27年492項 阪神港及び付近 海洋調査

大阪湾北東部において、測量船「うずしお」(30トン)による海洋調査が実施される。

期間 平成27年6月10日、11日(予備日12日~25日)0830~日没  
区域 付図に示す19地点  
備考 測量船は白紅白のえん尾旗を掲揚  
海図 W1103(JP共)-W150A(JP共)  
出所 五本部海洋情報部

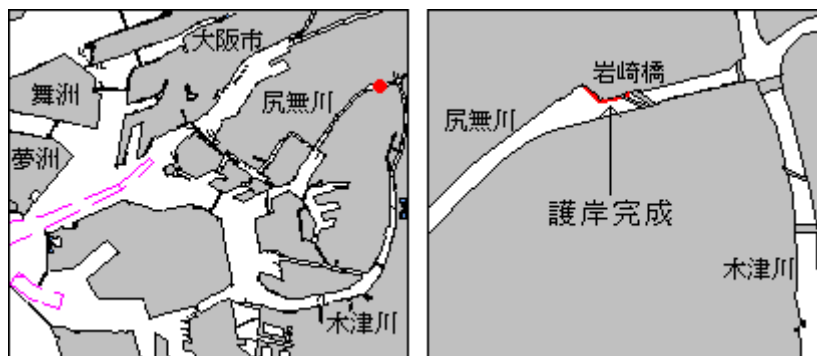


## ★27年493項 阪神港 — 大阪区、第3区 護岸完成

尻無川の岩崎橋西方において、護岸が完成した。

区域 下記4地点を結ぶ線上  
(1) 34-40-02.3N 135-28-32.7E (岸線上)  
(2) 34-40-02.1N 135-28-32.6E  
(3) 34-40-01.3N 135-28-29.0E  
(4) 34-40-03.2N 135-28-26.6E (岸線上)

海図 W1148  
出所 五本部海洋情報部



## ★27年494項 阪神港 ー 大阪区、第6区 灯付浮標交換作業

内港航路付近及び大阪沖埋立処分場付近において、潜水士・作業船による灯付浮標の交換作業が実施される。

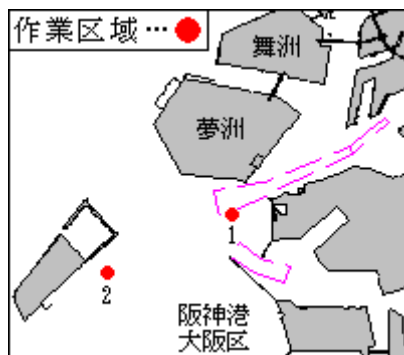
期 間 平成27年6月12日、19日、26日、7月3日 0900～1700  
(予備日6月13日、14日、20日、21日、27日、28日、7月4日、5日)

区 域 下記2地点付近  
(1) 34-38-09N 135-23-25E  
(2) 34-37-33N 135-21-46E

備 考 撤去中は仮灯付浮標が設置される  
作業中は警戒船が配備される

海 図 W123 (JP共)

出 所 阪神港長



## ★27年495項 阪神港 ー 尼崎西宮芦屋区、第2区 水深減少

鳴尾川において、水深が海図記載より約2m減少している。

区 域 下記3地点を結ぶ線上付近  
(1) 34-42-38.6N 135-22-08.8E  
(2) 34-42-27.4N 135-21-57.7E  
(3) 34-42-22.3N 135-21-50.5E

海 図 W1107 (JP共)

出 所 五本部海洋情報部



## ★27年496項 阪神港 — 神戸区、第3区 小型船舶実技講習

東神戸フェリーふ頭前面において、小型船舶実技講習が実施される。

期間 平成27年6月13日、14日、24日、25日（予備日15日～20日、26日～30日）0800～日没  
区域 34-42-49N 135-17-13E 付近  
備考 区域に蛇行コースを示す橙色球形浮標が3基設置される  
海図 W101A（JP共）  
出所 阪神港長



## ★27年497項 阪神港 — 神戸区、第4区 小型船舶実技講習

和田岬西方において、小型船舶実技講習が実施される。

期間 平成27年6月14日、15日（予備日16日～21日）0800～日没  
区域 下記2地点付近  
(1) 34-39-06N 135-10-09E  
(2) 34-38-54N 135-10-49E

備考 上記(1)地点付近に蛇行コースを示す橙色球形浮標3基が設置される  
海図 W101A（JP共）-W101B（JP共）  
出所 阪神港長



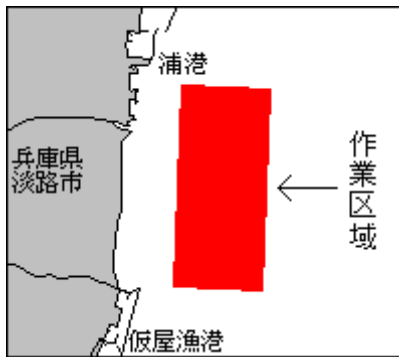
## ★27年498項 淡路島 — 浦港南方 灯浮標等復旧工事

五管区水路通報26年44号1181項,45号1210項関連

仮屋漁港北東方において、潜水土・クレーン台船等による灯浮標等の復旧工事が実施される。

期間 平成27年6月8日～10日（予備日11日～30日）日出～日没  
区域 34-31.9N 135-00.1E 付近  
備考 区域内に橙色球形浮標が設置される  
作業船のアンカー位置を示す球形又は俵形浮標が設置される  
作業中は警戒船が配備される  
海図 W131（JP共）  
出所 神戸海上保安部





★27年499項 淡路島 — 津名港 灯台一時撤去

五管区水路通報 27 年 18 号 455 項関連, 19 号 476 項削除

津名港志筑外南防波堤灯台(灯台表第 1 巻 3695) (34-25. 9N 134-54. 9E)は、防波堤復旧工事に伴い一時撤去された。

期 間 当分の間

海 図 W69-W1143-W150A (JP共) -W106 (JP共)

出 所 神戸海上保安部



★27年500項 淡路島 — 由良港 消波ブロック据付工事

成ヶ島北西方において、潜水土・クレーン付台船等による消波ブロック据付工事が実施される。

期 間 平成 27 年 6 月 8 日～8 月 12 日 (予備日 13 日～9 月 30 日) 日出～日没

区 域 34-18-00N 134-56-36E 付近

備 考 作業船のアンカーワイヤーの海面下 10m の位置を示す黄色俵型浮標が設置される  
区域内に黄色灯付浮標及び赤旗が設置される  
作業中は警戒船が配備される

海 図 W1149 (由良港)

出 所 神戸海上保安部



## ★27年501項 姫路港西方 魚礁設置作業

姫路港西方において、魚礁設置作業が実施されている。

期間 平成27年6月30日まで 日出～日没

区域 下記4地点により囲まれる区域

(1) 34-45-32N 134-33-25E

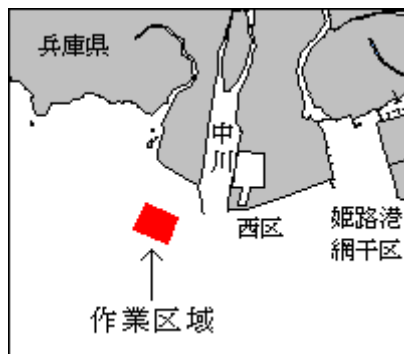
(2) 34-45-25N 134-33-43E

(3) 34-45-13N 134-33-37E

(4) 34-45-20N 134-33-18E

海図 W1113

出所 五本部海洋情報部



## ★27年502項 家島諸島 — 家島港 防波堤一部完成等

五管区水路通報27年11号271項削除

家島港において、防波堤の一部が完成し、同防波堤の両端に黄色標識灯が設置された。

また、防波堤の基礎部も完成した。

### 1、防波堤一部完成

区域 下記2地点を結ぶ線上（幅3.9m）

(1) 34-40-43.4N 134-32-06.3E（既設防波堤北東端）

(2) 34-40-42.7N 134-32-06.6E

### 2、防波堤基礎完成

区域 下記2地点を結ぶ線上（幅13.9m）

(3) 34-40-44.4N 134-32-07.8E

(4) 34-40-43.5N 134-32-06.1E

海図 W1113

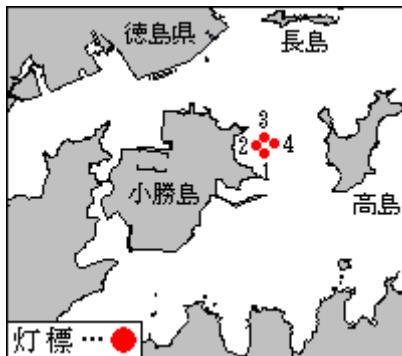
出所 五本部海洋情報部



## ★27年503項 紀伊水道 — 橘港 潜水作業

下記灯標において、潜水士による灯標の点検作業が実施される。

期 間	平成27年6月9日（予備日10日～19日）日出～日没
位 置	(1) 橘港四電放水口A灯標(灯台表第1巻3406.5) (33-51.8N 134-39.9E) (2) 橘港四電放水口B灯標(灯台表第1巻3406.51) (33-51.9N 134-39.9E) (3) 橘港四電放水口C灯標(灯台表第1巻3406.52) (33-51.9N 134-39.9E) (4) 橘港四電放水口D灯標(灯台表第1巻3406.53) (33-51.9N 134-40.0E)
備 考	作業中は警戒船が配備される
海 図	W1142
出 所	徳島海上保安部



## ★27年504項 四国南岸 — 宿毛湾港付近 小型船舶実技講習

大島南方において、小型船舶実技講習が実施される。

期 間	平成27年6月2日～7日（予備日8日、9日）0800～1730
区 域	32-54.5N 132-41.9E 付近
備 考	区域内に蛇行コースを示す黄色又は黒色浮標が3基設置される
海 図	W1237（分図「宿毛湾港」共）
出 所	宿毛海上保安署



## ★27年505項 四国南岸 — 室戸岬 ディファレンシャル GPS 局欠射

室戸岬ディファレンシャルGPS局(灯台表第1巻9418) (33-15.1N 134-10.6E)は機器整備に伴い欠射する。

期 間	平成27年6月11日 0800～1900
海 図	W1140-W77（JP共）-W108（JP共）
出 所	五本部交通部