



五管区水路通報第23号

558項-582項

平成27年6月19日

※本通報に使用している経度、緯度は世界測地系(WGS-84)に基づいています。

第558項	四国南岸	足摺岬南方(リマ海域)	射撃訓練
第559項	四国南岸	足摺岬南方(リマ海域及び付近)	射爆撃訓練
第560項	本州南岸	田辺港、第1区	浮棧橋設置工事
第561項	本州南岸	田辺港、第2区	棧橋撤去
第562項	阪南港	第3区	ヨットレース
第563項	阪神港	堺泉北区、堺航路	灯浮標交換作業
第564項	阪神港	堺泉北区、第5区	花火打ち上げ等
第565項	阪神港	大阪区、第1区	岸壁築造工事
第566項	阪神港	大阪区、第3区	護岸補強工事
第567項	阪神港	大阪区、第3区	橋梁改修工事
第568項	阪神港	尼崎西宮芦屋区、第3区	ヨットレース
第569項	阪神港	神戸区、第4区	棧橋改修工事等
第570項	阪神港	神戸区、第4区	オイルフェンス等設置
第571項	淡路島	洲本港	オイルフェンス等設置
第572項	姫路港	飾磨区、飾磨航路及び付近	深淺測量
第573項	家島諸島	坊勢島	物揚場完成
第574項	家島諸島	坊勢島	防波堤延長工事
第575項	淡路島	都志港	浮標等設置
第576項	紀伊水道	今切港	ボーリング作業等
第577項	徳島小松島港北方		水深減少
第578項	徳島小松島港	小松島区、第1区	潜水訓練等
第579項	紀伊水道	富岡港	護岸改修工事
第580項	紀伊水道	橘港	浮棧橋存在
第581項	紀伊水道	橘港	潜水作業
第582項	四国南岸	足摺岬東北東方	機体揚収作業

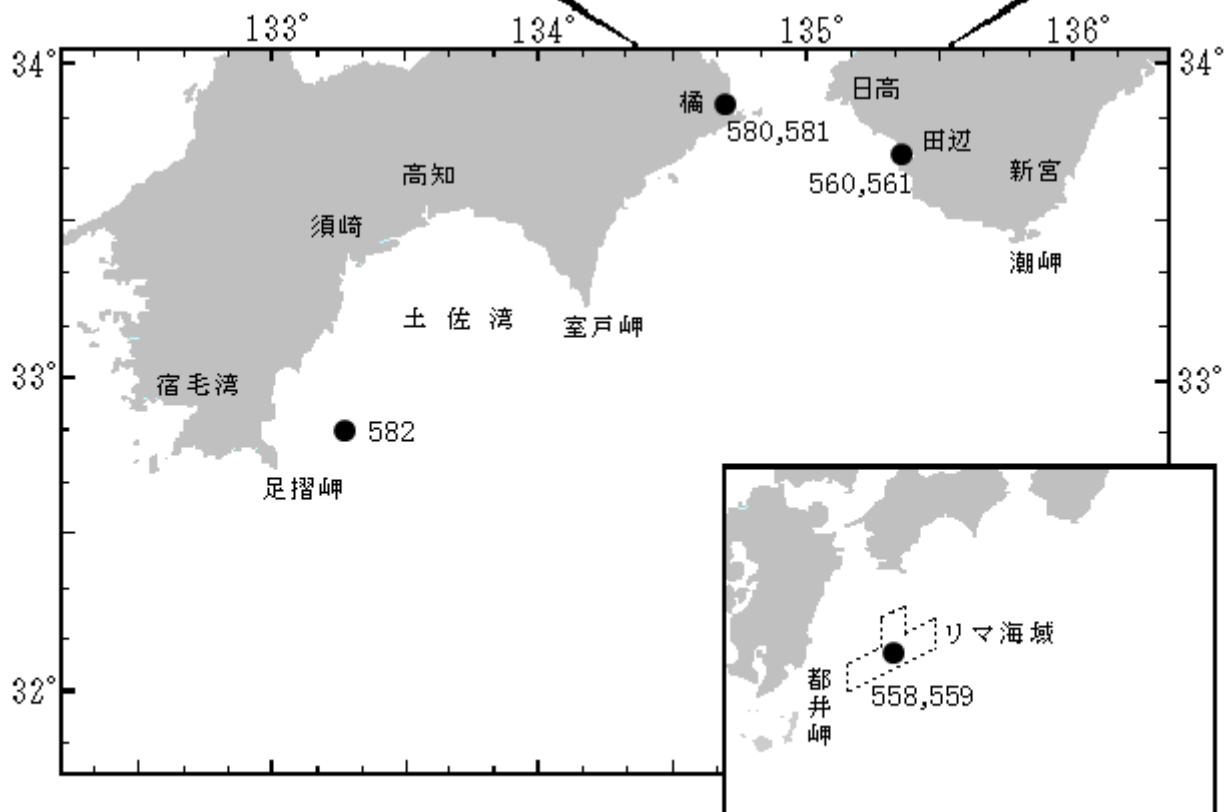
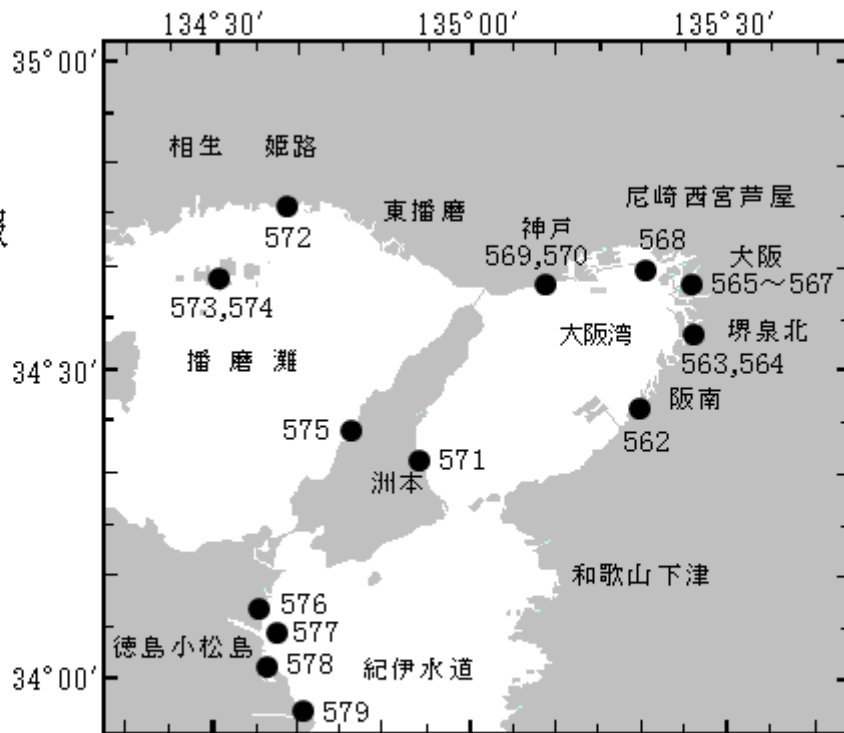
※海図の改補(小改正)のお知らせ(海上保安庁水路通報第23号(平成27年6月12日発行)掲載分)

海 域	改正内容	該当海図	項 数	五管区水路通報の項数
姫路港、飾磨区、第1区	記事について	W134B(JP 共)	468	-----

五管区水路通報

第23号

索引図



※項数は、太平洋で実施される訓練から先に付与します。

※五管区水路通報に関するお問合せはこちらまで
〒650-8551 神戸市中央区波止場町1-1
第五管区海上保安本部海洋情報部監理課情報係
TEL:078-391-6651(内線2515、2516)
FAX:078-332-6307(自動受信)

※五管区水路通報提供サービス
FAX: 078-332-6307……最新号(ポーリング受信方式)
インターネット: URL <http://www1.kaiho.mlit.go.jp/KAN5/tuho/tuho2.htm>

★27年558項 四国南岸 ー 足摺岬南方(リマ海域) 射撃訓練

自衛艦による水上射撃及び対空射撃訓練が実施される。

期 間 平成27年7月8日、9日、13日、14日(予備日10日、15日、16日)0600~1800

区 域 下記6地点により囲まれる区域

(1) 31-48-13N 133-29-51E

(2) 31-42-13N 133-29-51E

(3) 31-28-13N 132-59-51E

(4) 31-36-13N 132-59-51E

(5) 31-36-13N 132-37-51E

(6) 31-48-13N 132-37-51E

備 考 射撃訓練は、射撃海面上に船舶・航空機が存在しないことを確認しながら実施される

海 図 W157

出 所 防衛省海上幕僚監部



★27年559項 四国南岸 ー 足摺岬南方(リマ海域及び付近) 射爆撃訓練

自衛隊航空機による空対空射撃及び空対水爆撃訓練が実施される。

期 間 平成27年7月1日~31日(土曜、日曜及び祝日を除く)0800~1700

区 域 下記10地点により囲まれる区域

(1) 32-09-13N 132-59-51E

(2) 31-48-13N 132-59-51E

(3) 32-02-13N 133-29-51E

(4) 31-42-13N 133-29-51E

(5) 31-04-13N 132-07-51E

(6) 31-25-13N 132-07-51E

(7) 31-30-43N 132-09-21E

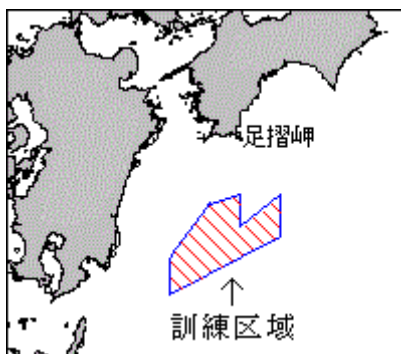
(8) 32-00-13N 132-34-51E

(9) 32-03-13N 132-37-51E

(10) 32-01-43N 132-37-51E

海 図 W157

出 所 防衛省運用企画局



★27年560項 本州南岸 ー 田辺港、第1区 浮棧橋設置工事

文里港において、起重機船等による浮棧橋設置工事が実施される。

期 間 平成27年6月26日～7月25日（予備日26日～31日）日出～日没

区 域 33-43-15N 135-23-37E 付近

備 考 区域内に赤旗及び黄色標識灯が設置され、鋼管杭打設後は鋼管杭に黄色標識灯が設置される
区域内に汚濁防止膜が設置され、黄色灯付浮標で明示される
作業船のアンカー位置を示す橙色浮標が設置される
夜間停泊時は、作業船の四隅に黄色標識灯が設置される
作業中は警戒船が配備される

海 図 W74（分図「文里港」）

出 所 田辺港長



★27年561項 本州南岸 ー 田辺港、第2区 棧橋撤去

田辺漁港において、棧橋が撤去された。

位 置 33-43-56N 135-21-47E 付近

海 図 W74

出 所 五本部海洋情報部



★27年562項 阪南港 ー 第3区 ヨットレース

泉佐野航路東方において、ヨットレース（約10艇）が実施される。

期 間 平成27年6月21日 0800～1700

区 域 下記4地点により囲まれる区域

(1) 34-26-42N 135-19-29E

(2) 34-26-26N 135-19-53E

(3) 34-26-08N 135-19-47E

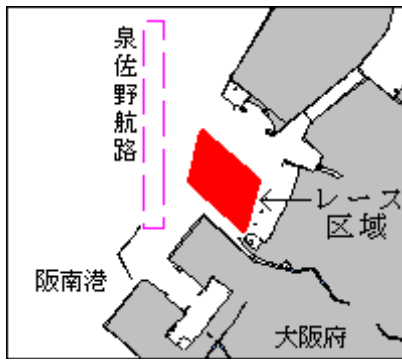
(4) 34-26-25N 135-19-24E

備 考 上記区域内にコースを示す浮標が3基設置される

レース中は警戒船が配備される

海 図 W1141（JP共）

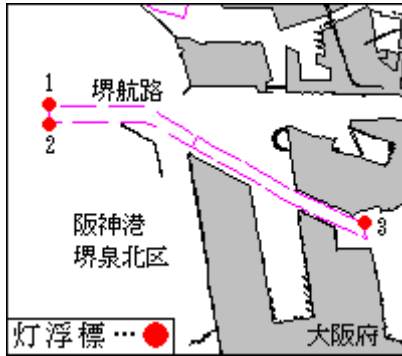
出 所 阪南港長



★27年563項 阪神港 — 堺泉北区、堺航路 灯浮標交換作業

堺航路において起重機船による灯浮標の交換作業が実施される。

期 間	平成27年6月30日(予備日7月1日~7日) 日出~日没
名 称	1 堺航路第1号灯浮標(灯台表第1巻3556)(34-36.5N 135-22.3E) 2 堺航路第2号灯浮標(灯台表第1巻3557)(34-36.3N 135-22.3E) 3 堺航路第15号灯浮標(灯台表第1巻3570)(34-35.2N 135-26.4E)
備 考	作業中は警戒船が配備される
海 図	W1146(JP共)-W123(JP共)
出 所	阪神港長



★27年564項 阪神港 — 堺泉北区、第5区 花火打ち上げ等

浜寺公園西側前面海域において、花火の打ち上げ及び作業船による海上清掃作業が実施される。

1、花火の打ち上げ

期 間	平成27年6月21日 2000~2025
備 考	当日1730から、上記区域明示用の黄色灯付浮標が3基設置される 行事期間中は警戒船が配備される

2、海上清掃作業

期 間	平成27年6月21日 2110~2130、22日 0900~1100
区 域	34-32-05N 135-26-01Eを中心とする半径100mの円内海面
海 図	W1110(JP共)
出 所	阪神港長



★27年565項 阪神港 — 大阪区、第1区 岸壁築造工事

内港航路北方において、潜水士・起重機船等による岸壁築造工事が実施される。

期 間 平成27年6月25日～9月30日 日出～日没

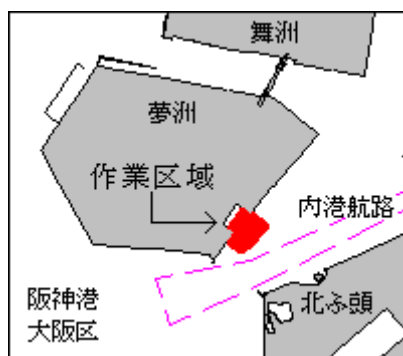
区 域 下記7地点により囲まれる区域

- (1) 34-38-48.6N 135-23-46.7E
- (2) 34-38-41.9N 135-23-56.4E
- (3) 34-38-34.5N 135-23-48.9E
- (4) 34-38-32.9N 135-23-44.9E
- (5) 34-38-36.5N 135-23-39.7E
- (6) 34-38-40.3N 135-23-43.4E
- (7) 34-38-42.3N 135-23-40.4E

備 考 夜間停泊時は、作業船の四隅及びアンカー位置に黄色標識灯が設置される
作業中は警戒船が配備される

海 図 W123(JP共)

出 所 阪神港長



★27年566項 阪神港 — 大阪区、第3区 護岸補強工事

五管区水路通報27年14号344項削除

木津川において、潜水士・スパット式クレーン付台船等による護岸補強工事が期間を延長して実施されている。

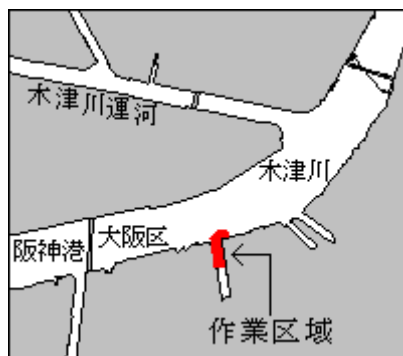
期 間 平成27年8月31日まで 日出～日没

区 域 34-37-33N 135-28-09E 付近

備 考 区域内に汚濁防止膜が設置され、浮標で明示される
作業台船の四隅に黄色標識灯が設置される
作業中は警戒船が配備される

海 図 W1148

出 所 阪神港長



★27年567項 阪神港 — 大阪区、第3区 橋梁改修工事

港大橋付近において、起重機船等による橋梁改修作業が実施される。

期 間 平成27年7月2日～22日（予備日23日～9月3日）

区 域 下記2地点付近

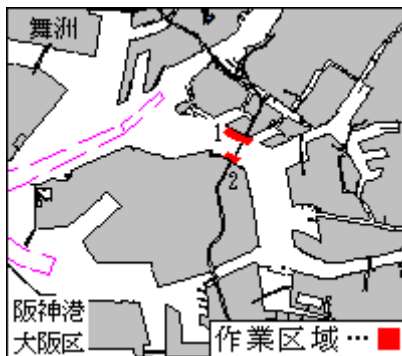
(1) 34-38-45N 135-26-20E

(2) 34-38-35N 135-26-13E

備 考 起重機船のアンカー位置を示す赤旗及び黄色灯付浮標が設置される
11月末まで橋脚に足場が設置されている
作業中は警戒船が配備される

海 図 W123（JP共）

出 所 阪神港長



★27年568項 阪神港 — 尼崎西宮芦屋区、第3区 ヨットレース

西宮防波堤南方において、クルーザーヨット(約20艇)によるヨットレースが実施される。

期 間 平成27年7月5日 1000～日没

区 域 下記5地点により囲まれる区域

(1) 34-40-35N 135-18-50E

(2) 34-40-31N 135-21-15E

(3) 34-40-18N 135-21-32E

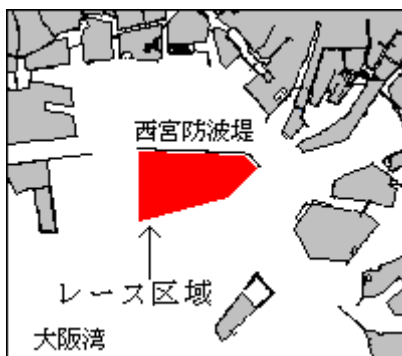
(4) 34-39-48N 135-20-52E

(5) 34-39-17N 135-18-50E

備 考 上記区域内にコースを示す浮標が2基設置される
レース中は警戒船が配備される

海 図 W1107（JP共）-W1103（JP共）

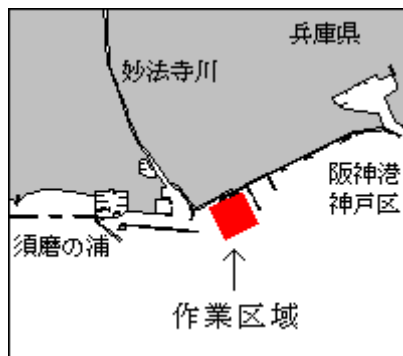
出 所 阪神港長



★27年569項 阪神港 — 神戸区、第4区 棧橋改修工事等

JX 日鉱日石エネルギー前面において、潜水士・クレーン付台船等による棧橋改修工事及び水路測量が実施されている。

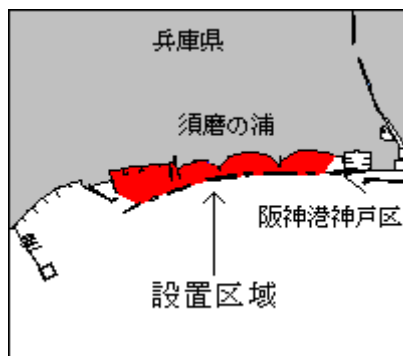
期間 平成27年7月17日まで（予備日18日～24日）日出～日没
区域 34-38-28N 135-08-24E 付近
備考 台船のアンカー位置を示す橙色又は黄色球形浮標が設置される
作業中は警戒船が配備される
海図 W101B（JP共）
出所 阪神港長



★27年570項 阪神港 — 神戸区、第4区 オイルフェンス等設置

須磨の浦において、海水浴場の区域を示すオイルフェンス及びサメ防御ネットが設置されている。

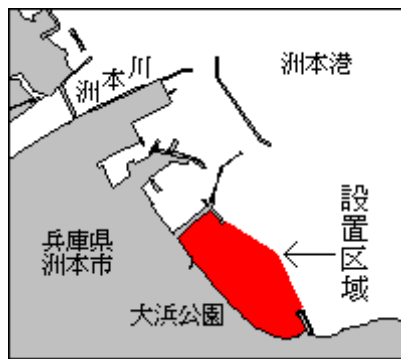
期間 平成27年9月2日まで（予備日3日～15日）
区域 34-38.5N 135-07.2E 付近
備考 オイルフェンス及びサメ防御ネットを明示する黄色灯付浮標が多数設置される
作業中は警戒船が配備される
海図 W101B（JP共）
出所 阪神港長



★27年571項 淡路島 — 洲本港 オイルフェンス等設置

大浜公園前面において、海水浴場の区域を示すオイルフェンス及びサメ防御ネットが設置される。

期間 平成27年6月21日～9月1日（予備日2日～5日）
区域 34-20-36N 134-54-16E 付近
備考 サメ防御ネットを明示する黄色灯付浮標が6基設置される
作業中は警戒船が配備される
海図 W1149（洲本港）
出所 神戸海上保安部



★27年572項 姫路港 — 飾磨区、飾磨航路及び付近 深淺測量

飾磨航路及び付近において、深淺測量が実施される。

期 間 平成27年6月22日、23日（予備日24日～30日）日出～日没

区 域 下記4地点により囲まれる区域

- (1) 34-46-01.8N 134-39-02.4E
- (2) 34-46-00.8N 134-39-16.5E
- (3) 34-45-55.2N 134-39-13.9E
- (4) 34-45-56.2N 134-38-59.8E

備 考 作業中は警戒船が配備される

海 図 W134B（JP共）

出 所 姫路港長



★27年573項 家島諸島 — 坊勢島 物揚場完成

五管区水路通報27年3号51項削除

坊勢漁港(奈座地区)において、物揚場が完成した。

区 域 下記6地点を結ぶ線

- (1) 34-39-22.8N 134-30-46.3E（防波堤南端）
- (2) 34-39-23.4N 134-30-47.1E
- (3) 34-39-24.5N 134-30-47.6E
- (4) 34-39-27.3N 134-30-45.3E
- (5) 34-39-28.4N 134-30-47.3E
- (6) 34-39-28.2N 134-30-48.5E（岸線上）

海 図 W1113

出 所 五本部海洋情報部



★27年574項 家島諸島 — 坊勢島 防波堤延長工事

坊勢漁港(奈座地区)において、潜水士・起重機船等による防波堤延長工事が実施される。

期 間 平成27年7月1日～8月31日(予備日を含む)

区 域 34-39-20N 134-30-42E 付近

備 考 区域内に汚濁防止柵が設置される

作業中は警戒船が配備される

海 図 W1113

出 所 五本部海洋情報部



★27年575項 淡路島 — 都志港 浮標等設置

都志港において、海水浴場の遊泳区域を示す橙色浮標及びロープが設置される。

期 間 平成27年7月1日～9月1日(予備日2日～10日)

区 域 34-24-46N 134-46-31E 付近

海 図 W150B

出 所 神戸海上保安部



★27年576項 紀伊水道 — 今切港 ボーリング作業等

長原漁港において、潜水士・ボーリングマシンによるボーリング作業及び磁気探査作業が実施される。

期 間 平成27年6月22日～7月28日（予備日29日～31日）日出～日没

区 域 34-06-56N 134-35-55E 付近

備 考 潜水位置を示す浮標が設置される
橋の頂部に赤旗、四隅に黄色標識灯が設置される
作業中は警戒船が配備される

海 図 W1214

出 所 徳島海上保安部



★27年577項 徳島小松島港北方 水深減少

吉野川河口付近において、水深が海図記載より約0.5m～1.5m減少している。

区 域 下記4地点により囲まれる区域

(1) 34-04-48.3N 134-37-00.0E

(2) 34-04-40.6N 134-37-21.9E

(3) 34-04-36.9N 134-37-20.6E

(4) 34-04-44.3N 134-37-00.0E

海 図 W1126

出 所 五本部海洋情報部



★27年578項 徳島小松島港 — 小松島区、第1区 潜水訓練等

小松島区において、小松島市消防署による潜水訓練及び救助艇取扱訓練が実施される。

期 間 平成27年6月29日、30日（予備日7月3日、8日）0900～1230

区 域 下記3地点付近

(1) 34-00-39N 134-35-28E

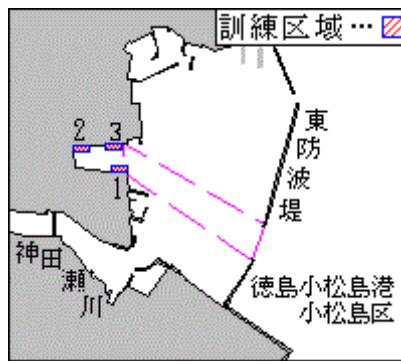
(2) 34-00-43N 134-35-21E

(3) 34-00-43N 134-35-27E

備 考 区域内に浮標が設置される

海 図 W1126

出 所 徳島小松島港長



★27年579項 紀伊水道 — 富岡港 護岸改修工事

派川那賀川において、潜水土等による護岸改修工事が実施されている。

期 間 平成27年8月11日まで 日出～日没

区 域 33-55-38N 134-42-03E 付近

備 考 区域内に黄色標識灯付汚濁防止膜が設置される
作業中は警戒船が配備される

海 図 W1147

出 所 徳島海上保安部



★27年580項 紀伊水道 — 橘港 浮棧橋存在

揚炭棧橋付近において、浮棧橋が設置されている。

区 域 下記2地点を結ぶ線から東北東側へ幅20m

(1) 33-51-30.5N 134-39-42.1E (棧橋上)

(2) 33-51-32.0N 134-39-41.4E

海 図 W1104

出 所 五本部海洋情報部



★27年581項 紀伊水道 — 橘港 潜水作業

揚炭棧橋付近において、潜水士による浮棧橋の点検作業が実施される。

期間 平成27年6月25日～7月25日のうち1日間 日出～日没
区域 33-51-32N 134-39-42E 付近
備考 作業中は警戒船が配備される
海図 W1104
出所 徳島海上保安部



★27年582項 四国南岸 — 足摺岬東北東方 機体揚収作業

足摺岬東北東方において、起重機船等による機体の揚収作業が実施される。

期間 平成27年6月20日
区域 32-51.2N 133-22.7E 付近
備考 天候等により期間が変更される場合がある
海図 W108 (JP共)
出所 五本部交通部

