



五管区水路通報第24号

583項-603項

平成27年6月26日

※本通報に使用している経度、緯度は世界測地系(WGS-84)に基づいています。

第583項	本州南岸	新宮港	防波堤延長
第584項	本州南岸	日高港	防波堤築造工事
第585項	和歌山下津港	海南区	防波堤撤去工事
第586項	淡路島	沼島東方	魚礁設置
第587項	大阪湾		救難訓練
第588項	阪南港	第3区	ヨットレース
第589項	阪神港	大阪区、第2区	航泊禁止
第590項	阪神港	大阪区、第4区	棧橋改修工事等
第591項	阪神港	尼崎西宮芦屋区、第2区	重量物荷役作業
第592項	阪神港	尼崎西宮芦屋区、第2区	ウェイクボード競技会
第593項	明石海峡	明石海峡航路北東方	潜水作業
第594項	明石海峡	明石海峡航路	海上作業等
第595項	姫路港	飾磨区、飾磨航路及び付近	掘下げ作業
第596項	姫路港	網干区、第1区	操船訓練
第597項	家島諸島	坊勢島	浮棧橋撤去
第598項	家島諸島	坊勢島	物揚場完成
第599項	淡路島	都志港北東方	離岸堤築造工事
第600項	鳴門海峡		無線方位信号所一時業務休止
第601項	徳島小松島港	小松島区、第3区	潜水訓練等
第602項	紀伊水道	橘港及び付近	灯浮標交換作業
第603項	四国南岸	井ノ岬南西方、下田港	防波堤築造工事

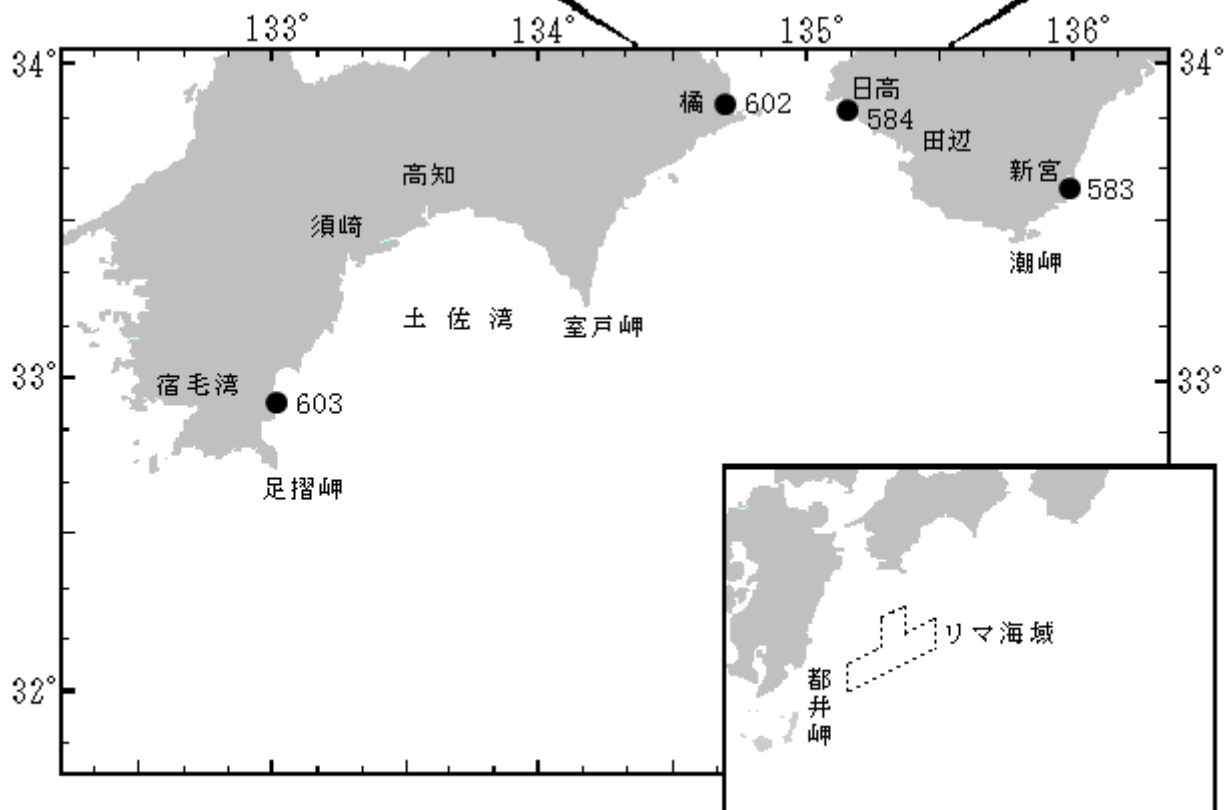
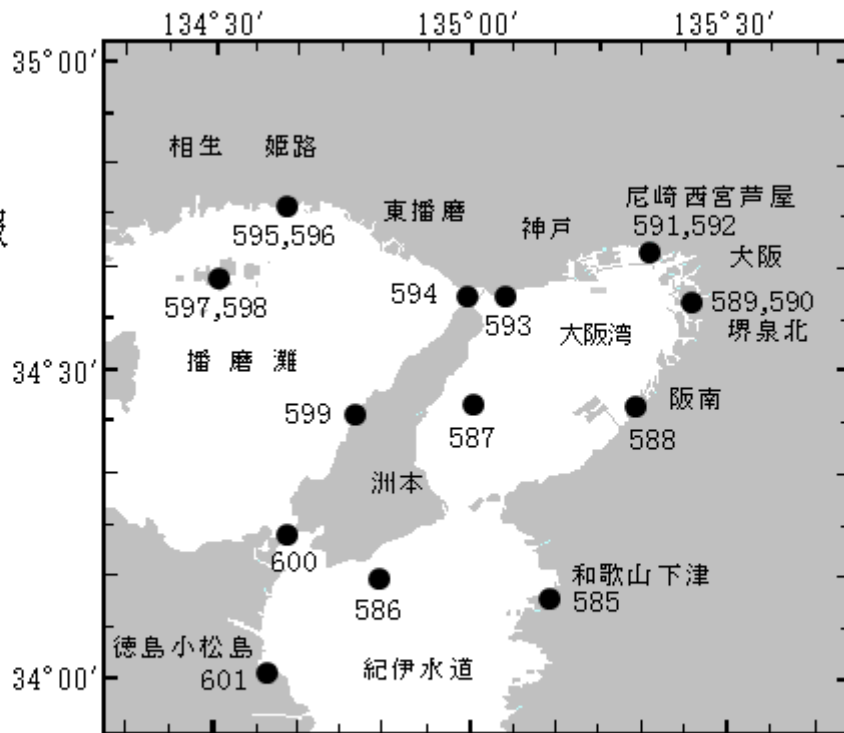
※海図の改補(小改正)のお知らせ(海上保安庁水路通報第24号(平成27年6月19日発行)掲載分)

今週は、五管区内の小改正通報はありません。

五管区水路通報

第24号

索引図



※項数は、太平洋で実施される訓練から先に付与します。

※五管区水路通報に関するお問合せはこちらまで
〒650-8551 神戸市中央区波止場町1-1
第五管区海上保安本部海洋情報部監理課情報係
TEL:078-391-6651(内線2515、2516)
FAX:078-332-6307(自動受信)

※五管区水路通報提供サービス
FAX: 078-332-6307……最新号(ポーリング受信方式)
インターネット: URL <http://www1.kaiho.mlit.go.jp/KAN5/tuho/tuho2.htm>

★27年583項 本州南岸 ー 新宮港 防波堤延長

南防波堤東方において、防波堤が延長された。

区 域 下記2地点を結ぶ線上（幅13.3m）

(1) 33-39-56.0N 135-59-27.4E

(2) 33-39-55.1N 135-59-25.5E(既設防波堤北東端)

備 考 黄色標識灯が上記(2)地点から(1)地点に移設された
防波堤の南側に消波ブロックも設置されている

海 図 W46（分図「新宮港及付近」）

出 所 五本部海洋情報部



★27年584項 本州南岸 ー 日高港 防波堤築造工事

西川において、スパット式起重機船等による防波堤築造工事が実施される。

期 間 平成27年7月1日～10月10日（予備日11日～30日）日出～日没

区 域 33-52-48N 135-09-15E 付近

備 考 鋼管矢板打設後、鋼管矢板に黄色標識灯2基が設置される
区域内に黄色標識灯付汚濁防止膜が設置される
夜間停泊時は、作業船の四隅に黄色標識灯が設置される
作業中は警戒船が配備される

海 図 W77（分図「日高港」、JP共）

出 所 田辺海上保安部



★27年585項 和歌山下津港 — 海南区 防波堤撤去工事

五管区水路通報 27 年 20 号 489 項削除

南防波堤において、潜水士・起重機船等による防波堤撤去工事が実施されている。

期 間 平成 27 年 11 月 5 日まで 日出～日没

区 域 下記 6 地点により囲まれる区域

- (1) 34-08-43.4N 135-11-06.2E
- (2) 34-08-42.5N 135-11-10.5E
- (3) 34-08-38.2N 135-11-10.5E
- (4) 34-08-36.2N 135-11-01.3E
- (5) 34-08-40.5N 135-10-56.9E
- (6) 34-08-43.4N 135-10-56.9E

備 考 作業区域が可航幅 200m を狭める場合は、可航幅の側端を示す橙色浮標が 2 基設置される
鋼管杭打設後、鋼管杭に黄色標識灯が設置される
既設防波堤の撤去位置を示す灯付浮標が設置される
上記区域内に汚濁防止柵が設置される
作業船のアンカー位置を示す灯付浮標が設置される
夜間停泊時は、作業船の四隅に黄色標識灯が設置される
作業中は警戒船が配備される

海 図 W1145

出 所 和歌山下津港長



★27年586項 淡路島 — 沼島東方 魚礁設置

沼島東方において、魚礁が設置された。

区 域 34-09-39.1N 134-50-16.8E

備 考 鋼製魚礁及び捨石魚礁（海底からの魚礁の高さは最大約 6.5m）

海 図 W150C（JP共）

出 所 徳島海上保安部



★27年587項 大阪湾 救難訓練

大阪湾において、巡視船艇及び航空機等による救難訓練が実施される。

期 間 平成27年7月13日 0900～1300

平成27年7月17日、19日、20日、28日（予備日18日、21日～27日、29日～31日）0900～2100

区 域 下記5地点により囲まれる区域

(1) 34-33.0N 135-02.0E

(2) 34-33.0N 135-07.5E

(3) 34-22.0N 135-07.5E

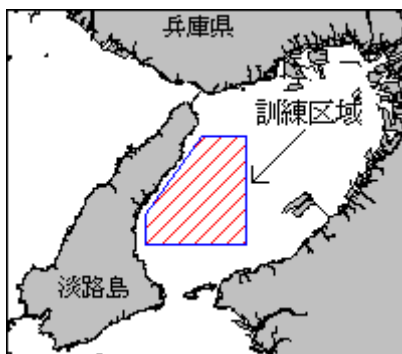
(4) 34-22.0N 134-55.0E

(5) 34-25.0N 134-55.0E

備 考 巡視船艇は「UY」旗を掲揚

海 図 W150A（JP共）

出 所 五本部警備救難部、関西空港海上保安航空基地



★27年588項 阪南港 — 第3区 ヨットレース

泉佐野航路東方において、ヨットレース（約20艇）が実施される。

期 間 平成27年7月12日、26日 0800～1700

区 域 下記4地点により囲まれる区域

(1) 34-26-42N 135-19-29E

(2) 34-26-26N 135-19-53E

(3) 34-26-08N 135-19-47E

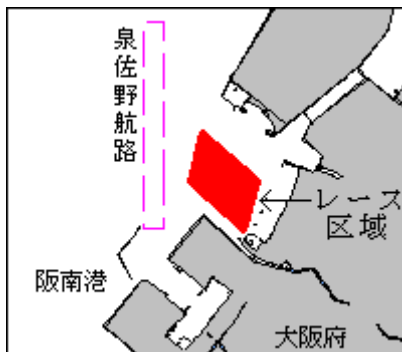
(4) 34-26-25N 135-19-24E

備 考 上記区域内にコースを示す浮標が3基設置される

レース中は警戒船が配備される

海 図 W1141（JP共）

出 所 阪南港長



★27年589項 阪神港 — 大阪区、第2区 航泊禁止

天保山岸壁前面において、カッターレース実施に伴い一般船舶の航泊が禁止される。
 (阪神港長が許可した船舶及び官公庁船舶を除く。)

期 間 平成27年7月12日 0910~1800

- 区 域 下記4地点により囲まれる区域
- (1) 34-39-20N 135-25-43E (岸線上)
 - (2) 34-39-23N 135-25-40E
 - (3) 34-39-28N 135-25-47E
 - (4) 34-39-25N 135-25-50E (岸線上)

備 考 10日~14日の間、上記区域内に浮棧橋が設置され、黄色標識灯2基で明示される
 上記(2)、(3)に区域を示す橙色俵型浮標が設置される
 荒天等のため行事が中止された場合、航泊禁止は解除される
 期間中は警戒船が配備される

出 所 阪神港長公示大第27-3号(27.6.25)



★27年590項 阪神港 — 大阪区、第4区 棧橋改修工事等

フェリーふ頭前面において、潜水士・起重機船等による棧橋改修工事等が期間を延長して実施されている。

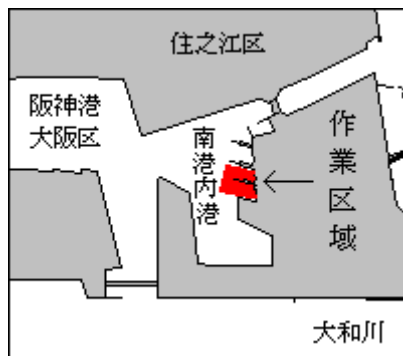
期 間 平成27年7月1日~8月31日 日出~日没

- 区 域 下記4地点により囲まれる区域
- (1) 34-37-09.8N 135-25-53.4E
 - (2) 34-37-11.8N 135-25-44.5E
 - (3) 34-37-06.1N 135-25-42.7E
 - (4) 34-37-03.6N 135-25-54.1E

備 考 作業船のアンカー位置を示す浮標が設置される
 夜間停泊時は、作業船の四隅に黄色標識灯が設置される
 作業中は警戒船が配備される

海 図 W1146(JP共)-W123(JP共)

出 所 阪神港長



★27年591項 阪神港 — 尼崎西宮芦屋区、第2区 重量物荷役作業

鳴尾浜において、起重機船による重量物荷役作業が実施される。

期 間 平成27年7月8日～10日（予備日11日～17日）日出～日没

区 域 34-41-41N 135-21-14E 付近

備 考 起重機船のアンカー位置及びアンカーワイヤー海面下5mの位置を示す黄色灯付黄色浮標が設置される
作業中は警戒船が配備される

海 図 W1107（JP共）

出 所 阪神港長



★27年592項 阪神港 — 尼崎西宮芦屋区、第2区 ウェイクボード競技会

芦屋沖地区北側水路において、ウェイクボードの競技会が実施される。

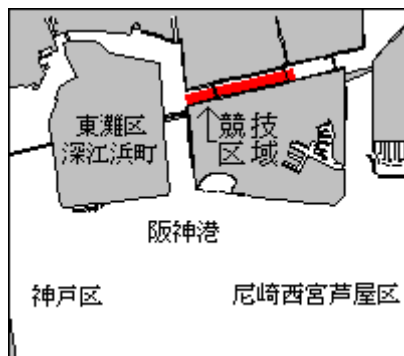
期 間 平成27年7月11日、12日 0800～1730

区 域 34-42.9N 135-18.7E 付近

備 考 競技区域を示す橙色三角錐形浮標4基及び赤色球形浮標4基が設置される
区域内に浮棧橋が設置され、黄色標識灯2基で明示される
競技中は警戒船が配備される

海 図 W1107（JP共）-W101A（JP共）

出 所 阪神港長



★27年593項 明石海峡 ー 明石海峡航路北東方 潜水作業

塩屋漁港及び垂水漁港付近において、潜水士による海産生物等の調査が実施される。

期間 平成27年7月1日、2日（予備日3日～31日）0600～日没

区域 下記3地点付近

(1) 34-37-25N 135-04-33E

(2) 34-37-17N 135-03-54E

(3) 34-37-20N 135-03-37E

備考 作業中は警戒船が配備される

海図 W101B（JP共）-W131（JP共）

出所 神戸海上保安部



★27年594項 明石海峡 ー 明石海峡航路 海上作業等

明石海峡航路において、測量船「うずしお」（30トン）を接舷しての作業及び海洋調査が実施される。

期間 平成27年6月29日、30日（予備日7月1日～14日）0830～日没

1、海上作業

位置1 明石海峡航路中央第2号灯浮標（灯台表第1巻3718）（34-37.4N 135-00.6E）

位置2 明石海峡航路中央第3号灯浮標（灯台表第1巻3719）（34-36.1N 135-02.9E）

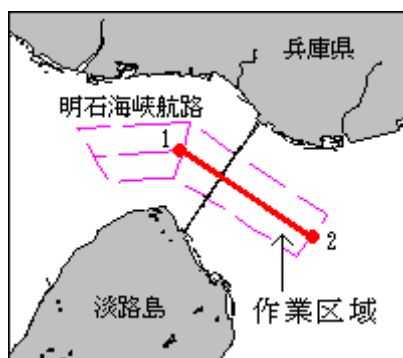
2、海洋調査

区域 上記2地点を結ぶ線上付近

備考 測量船は白紅白のえん尾旗を掲揚

海図 W131（JP共）

出所 五本部海洋情報部



★27年595項 姫路港 ー 飾磨区、飾磨航路及び付近 掘下げ作業

飾磨航路及び付近において、スパット式グラブ浚渫船等による掘下げ作業が実施されている。

期間 平成27年7月25日まで（予備日26日～8月7日）日出～日没

区域 下記4地点により囲まれる区域

(1) 34-46-03.4N 134-38-59.4E

(2) 34-46-01.8N 134-39-21.3E

(3) 34-45-53.1N 134-39-17.3E

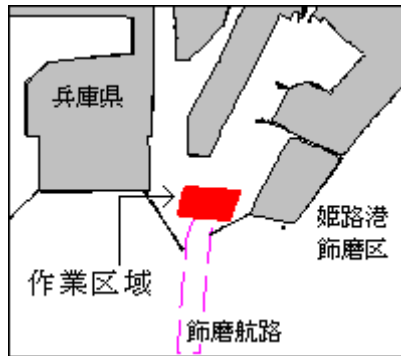
(4) 34-45-54.3N 134-38-57.2E

備考 上記区域内に汚濁防止柵が設置される

作業中は警戒船が配備される

海図 W134B（JP共）

出所 姫路港長



★27年596項 姫路港 ー 網干区、第1区 操船訓練

網干海浜大橋西方において、海上保安庁等による操船訓練が実施される。

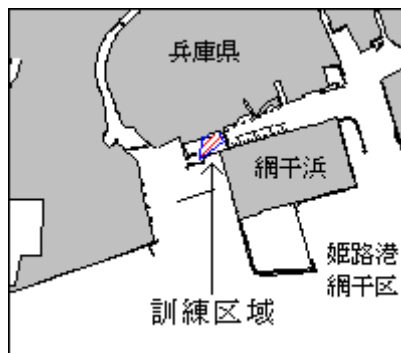
期間 平成27年6月29日 1330～1530

区域 34-46-12N 134-35-31E 付近

備考 訓練中は警戒船が配備される

海図 W134B（JP共）

出所 姫路海上保安部



★27年597項 家島諸島 — 坊勢島 浮棧橋撤去

坊勢漁港(亀岩地区)において、浮棧橋は撤去されている。

位置 下記2地点を結ぶ線上

(1) 34-38-59.9N 134-30-56.9E

(2) 34-38-58.6N 134-30-57.7E

海図 W1113

出所 五本部海洋情報部



★27年598項 家島諸島 — 坊勢島 物揚場完成

坊勢漁港(亀岩地区)において、物揚場が完成した。

区域 下記5地点を結ぶ線

(1) 34-39-00.1N 134-30-59.6E (岸線上)

(2) 34-38-59.7N 134-30-59.6E

(3) 34-38-59.7N 134-30-56.7E

(4) 34-38-54.6N 134-30-56.7E

(5) 34-38-54.6N 134-30-55.0E (防波堤上)

海図 W1113

出所 五本部海洋情報部



★27年599項 淡路島 ー 都志港北東方 離岸堤築造工事

五斗ノ鼻北東方において、クレーン付台船による離岸堤築造工事が実施される。

期 間 平成27年7月10日～8月19日（予備日20日～31日）日出～日没

区 域 34-25-48N 134-47-23E 付近

備 考 作業船のアンカー位置を示す黄色俵型浮標が設置される

作業中は警戒船が配備される

海 図 W150B

出 所 五本部海洋情報部



★27年600項 鳴門海峡 無線方位信号所一時業務休止

大鳴門橋無線方位信号所（レーダービーコン）（灯台表第1巻9063.2）（34-14.4N 134-39.3E）は、定期点検に伴い業務を休止（欠射）する。

期 間 平成27年7月7日（予備日8日～10日、14日～16日）1000～1600

海 図 W112（JP共）

出 所 五本部交通部



★27年601項 徳島小松島港 ー 小松島区、第3区 潜水訓練等

赤石岸壁前面において、小松島市消防署による潜水訓練及び救助艇取扱訓練が実施される。

期 間 平成27年7月10日、14日、27日（予備日13日、23日、8月5日）0900～1230

区 域 下記2地点付近

(1) 33-59-47N 134-37-29E

(2) 33-59-49N 134-37-34E

備 考 区域内に浮標が設置される

海 図 W1126

出 所 徳島小松島港長



★27年602項 紀伊水道 ー 橋港及び付近 灯浮標交換作業

橋港及び舞子島南方において、潜水士・起重機船による灯浮標の交換作業が実施される。

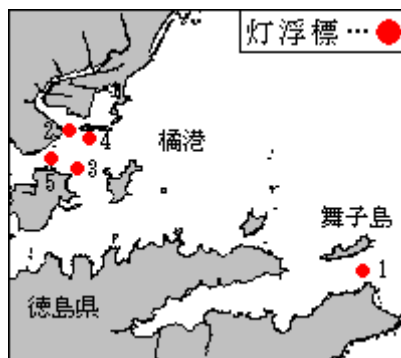
期 間 平成27年7月3日、6日（予備日4日、5日、7日～13日）日出～日没

- 名 称
- 1 橋泊浦中婆北灯浮標 (灯台表第1巻 3405) (33-50.7N 134-44.4E)
 - 2 橋港幸野地先灯浮標 (灯台表第1巻 3408) (33-52.5N 134-39.7E)
 - 3 橋港第1号灯浮標 (灯台表第1巻 3409) (33-52.1N 134-39.9E)
 - 4 橋港第2号灯浮標 (灯台表第1巻 3410) (33-52.5N 134-40.1E)
 - 5 橋港第3号灯浮標 (灯台表第1巻 3411) (33-52.2N 134-39.5E)

備 考 作業中は警戒船が配備される

海 図 W1142-W1104

出 所 徳島海上保安部



★27年603項 四国南岸 ー 井ノ岬南西方、下田港 防波堤築造工事

四万十川河口付近において、潜水士・起重機船等による防波堤築造工事が実施されている。

期 間 平成28年1月5日まで（予備日6日～15日）日出～日没

区 域 32-56-15N 133-00-04E 付近

備 考 作業船のアンカー位置を示す浮標が設置される

作業中は警戒船が配備される

海 図 W108 (JP共)

出 所 五本部海洋情報部

