



# 五管区水路通報第27号

## 660項-689項

平成27年7月17日

※本通報に使用している経度、緯度は世界測地系(WGS-84)に基づいています。

第660項	四国南岸	足摺岬南方(リマ海域)	射撃訓練
第661項	四国南岸	足摺岬南方(リマ海域及び付近)	射撃訓練
第662項	本州南岸	潮岬南方	射撃訓練
第663項	紀伊水道南方		射撃訓練
第664項	四国南岸	足摺岬南方(リマ海域及び付近)	救難訓練
第665項	本州南岸	潮岬東方	救難訓練
第666項	豊後水道南口至る足摺岬東方		飛行艇離着水
第667項	本州南岸	串本港	航泊禁止
第668項	本州南岸	田辺港北西方	航泊禁止
第669項	紀伊水道		花火大会
第670項	紀伊水道	湯浅湾、湯浅広港	救難訓練
第671項	和歌山下津港	海南区、第2区	航泊禁止
第672項	和歌山下津港	海南区、第2区	灯標設置
第673項	阪南港	第2区	灯台一時撤去
第674項	阪神港	尼崎西宮芦屋区、第2区	航泊禁止
第675項	阪神港	神戸区、第1区	航泊禁止
第676項	阪神港	神戸区、第1区	海上行事
第677項	淡路島	岩屋港及び付近	重量物荷役作業
第678項	姫路港	飾磨区、第1区	流速計設置等
第679項	相生港西方	坂越港	航泊禁止
第680項	相生港西方	坂越港及び付近	遠泳訓練
第681項	淡路島	湊港	遠泳競技会
第682項	徳島小松島港北方		花火大会
第683項	徳島小松島港		水深減少
第684項	紀伊水道	富岡港	水路測量
第685項	紀伊水道	富岡港	救助訓練
第686項	紀伊水道	橘港	護岸改修工事
第687項	四国南岸	牟岐港	潜水作業
第688項	四国南岸	牟岐港	防波堤補強工事
第689項	四国南岸	あしずり港	導流堤延長工事
			浮棧橋について

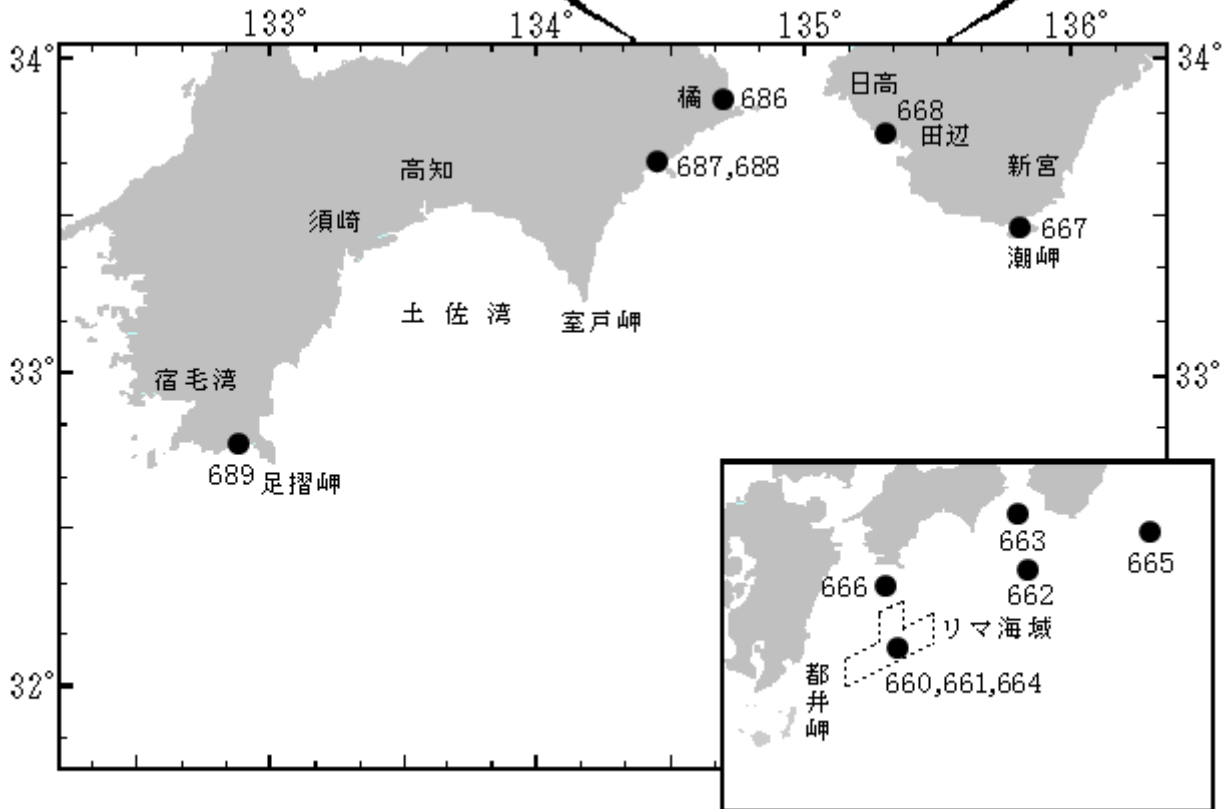
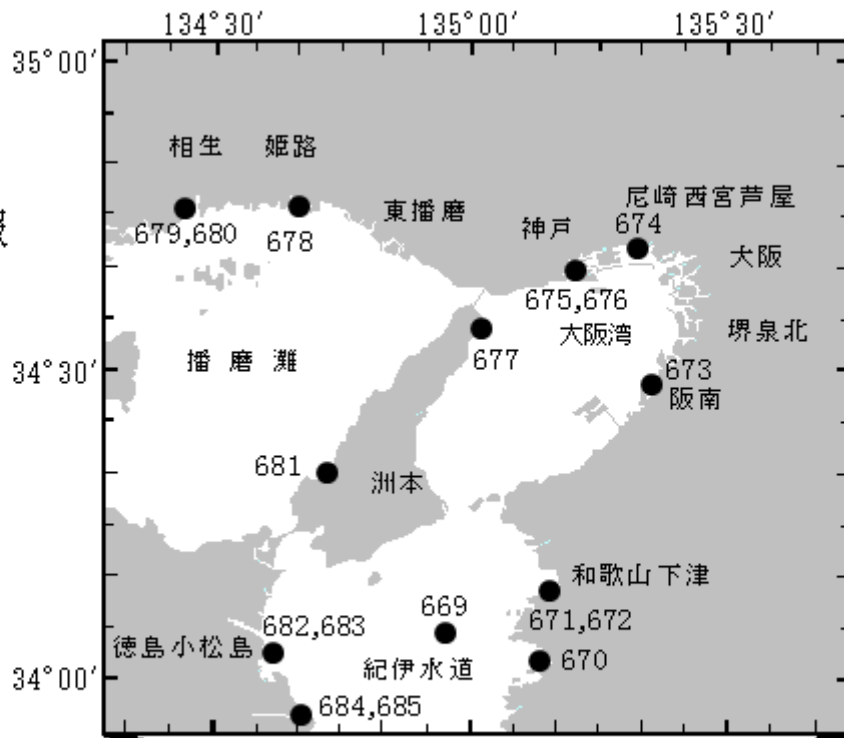
※海図の改補(小改正)のお知らせ(海上保安庁水路通報第27号(平成27年7月10日発行)掲載分)

海 域	改正内容	該当海図	項 数	五管区水路通報の項数
明石港	灯設置	W1217(明石港)	499	27年22号549項
岩屋港	灯設置	W1217(岩屋港)	500	27年22号545項

五管区水路通報

第27号

索引図



※項数は、太平洋で実施される訓練から先に付与します。

※五管区水路通報に関するお問合せはこちらまで  
〒650-8551 神戸市中央区波止場町1-1  
第五管区海上保安本部海洋情報部監理課情報係  
TEL:078-391-6651(内線2515、2516)  
FAX:078-332-6307(自動受信)

※五管区水路通報提供サービス  
FAX: 078-332-6307……最新号(ポーリング受信方式)  
インターネット: URL <http://www1.kaiho.mlit.go.jp/KAN5/tuho/tuho2.htm>

★27年660項 四国南岸 — 足摺岬南方(リマ海域)

射撃訓練

自衛艦による水上射撃訓練が実施される。

期間 平成27年8月4日(予備日5日)0600~1800

区域 下記6地点により囲まれる区域

- (1) 31-48-13N 133-29-51E
- (2) 31-42-13N 133-29-51E
- (3) 31-28-13N 132-59-51E
- (4) 31-36-13N 132-59-51E
- (5) 31-36-13N 132-37-51E
- (6) 31-48-13N 132-37-51E

備考 射撃訓練は、射撃海面上に船舶・航空機が存在しないことを確認しながら実施される

海図 W157

出所 防衛省海上幕僚監部



★27年661項 四国南岸 — 足摺岬南方(リマ海域及び付近)

射爆撃訓練

自衛隊航空機による空対空射撃及び空対水爆撃訓練が実施される。

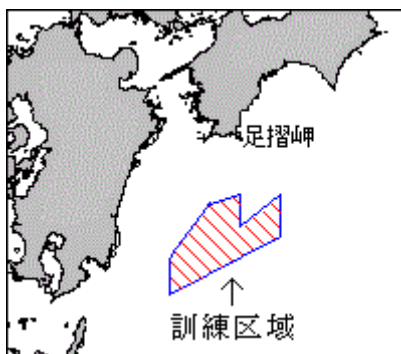
期間 平成27年8月3日~31日(土曜及び日曜を除く)0800~1700

区域 下記10地点により囲まれる区域

- (1) 32-09-13N 132-59-51E
- (2) 31-48-13N 132-59-51E
- (3) 32-02-13N 133-29-51E
- (4) 31-42-13N 133-29-51E
- (5) 31-04-13N 132-07-51E
- (6) 31-25-13N 132-07-51E
- (7) 31-30-43N 132-09-21E
- (8) 32-00-13N 132-34-51E
- (9) 32-03-13N 132-37-51E
- (10) 32-01-43N 132-37-51E

海図 W157

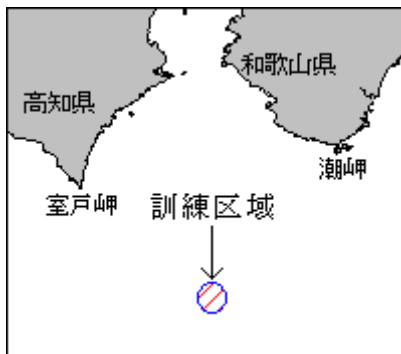
出所 防衛省運用企画局



## ★27年662項 本州南岸 — 潮岬南西方 フレア発射訓練

潮岬南西方において、自衛隊航空機によるフレア発射訓練が実施される。

期 間 平成27年8月3日～6日（予備日7日）0800～1800  
区 域 32-40N 135-00E を中心とする半径5海里の円内区域  
備 考 射撃訓練は、射撃海面上に船舶・航空機が存在しないことを確認しながら実施される  
海 図 W157  
出 所 防衛省海上幕僚監部



## ★27年663項 紀伊水道南方 射撃訓練

蒲生田岬南方において、巡視船による射撃訓練が実施される。

期 間 平成27年7月22日（予備日23日）0800～1700  
区 域 33-29.6N 134-48.8E を中心とする半径5海里の円内のうち、33-29.6N 以北を除く区域  
備 考 巡視船は「UY」及び「NE4」旗を掲揚、紅色閃光灯を点灯  
海 図 W77（JP共）  
出 所 五本部警備救難部



## ★27年664項 四国南岸 — 足摺岬南方(リマ海域及び付近) 救難訓練

自衛隊航空機による救難訓練が実施される。

期 間 平成27年8月3日～31日（土曜及び日曜を除く）0800～2100

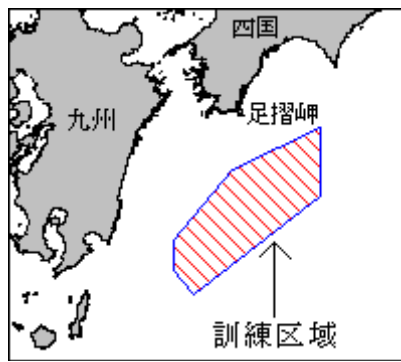
区 域 下記6地点により囲まれる区域

- (1) 32-35-50N 134-00-00E
- (2) 31-52-55N 134-00-00E
- (3) 30-48-13N 132-22-51E
- (4) 31-04-13N 132-07-51E
- (5) 31-23-13N 132-07-51E
- (6) 32-09-13N 132-53-51E

備 考 照明筒吊光、信号筒、信号発煙照明筒、目標弾及びフレアが使用される  
上記区域内に訓練捜索目標(黄色、1.25m 四方)又は一人用浮舟が設置される

海 図 W157

出 所 航空自衛隊新田原救難隊



## ★27年665項 本州南岸 一 潮岬東方 救難訓練

自衛隊航空機による救難訓練が実施される。

期 間 平成27年8月3日～31日（土曜及び日曜を除く）0800～2100

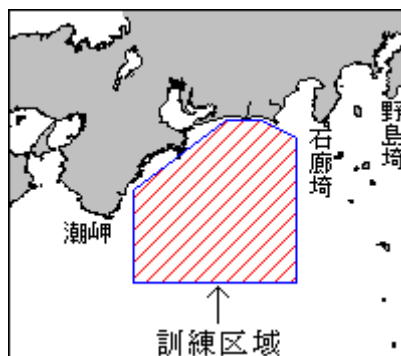
区 域 下記6地点により囲まれる区域

- (1) 34-38-12N 137-29-49E
- (2) 34-38-12N 137-59-49E
- (3) 34-25-12N 138-29-49E
- (4) 32-40-13N 138-29-49E
- (5) 32-40-13N 136-09-50E
- (6) 33-47-12N 136-09-50E

備 考 キャンドルライト、スモークライト、マリンマーカー、シーマーカー及びフレアが使用される

海 図 W61B

出 所 航空自衛隊浜松救難隊



## ★27年666項 豊後水道南口至る足摺岬東方 飛行艇離着水

救難飛行艇の離着水が実施される。

期 間 平成27年8月1日～31日 日出～日没

区域1 32-51N 133-19E を中心とする半径10海里の円内

区域2 32-25N 132-55E を中心とする半径15海里の円内

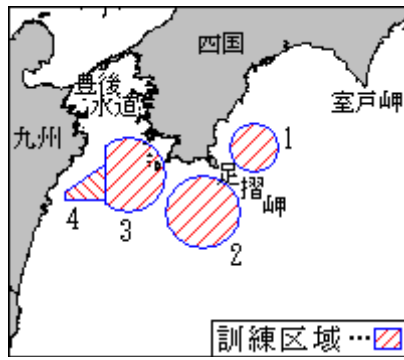
区域3 32-40N 132-20E を中心とする半径15海里の円内のうち、132-10E 以西を除く区域

区域4 下記4地点により囲まれる区域

- (1) 32-44N 132-10E
- (2) 32-30N 132-10E
- (3) 32-30N 131-50E
- (4) 32-34N 131-50E

海 図 W157

出 所 海上自衛隊第31航空群



## ★27年667項 本州南岸 — 串本港 航泊禁止

串本港において、海上花火大会の実施に伴い一般船舶の航泊が禁止される。  
 (当該行事に従事する船舶、田辺海上保安部長が許可した船舶及び官公庁船舶を除く。)

期 間 平成27年8月1日(予備日2日、3日) 1900~2130

区 域 下記4地点を結ぶ線及び陸岸により囲まれる区域

- (1) 33-28-03N 135-47-13E (灯台)
- (2) 33-28-01N 135-47-10E (灯台)
- (3) 33-27-54N 135-47-09E (防波堤南端)
- (4) 33-27-56N 135-47-03E (岸線角)

備 考 雨天等により花火の打ち上げが中止、延期される場合、航泊禁止は解除される  
 行事中は警戒船が配備される

海 図 W99 (分図「串本港」)

出 所 田辺海上保安部長公示第1号(27.7.8)



## ★27年668項 本州南岸 — 田辺港北西方 花火大会

南部漁港において、花火大会が実施される。

期 間 平成27年8月1日~6日までのうち1日間 2000~2100

区 域 33-45-33N 135-19-25E 付近

海 図 W77 (JP共)

出 所 田辺海上保安部



## ★27年669項 紀伊水道 救難訓練

紀伊水道において、巡視艇及び航空機による救難訓練が実施される。

期 間 平成27年7月19日 0900～1800

区 域 下記経緯度線により囲まれる区域

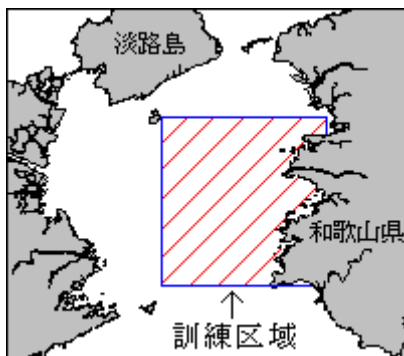
(1) 33-53N (2) 34-10N

(3) 134-50E (4) 135-10E

備 考 巡視艇は「UY」旗を掲揚

海 図 W150C (JP共)

出 所 関西空港海上保安航空基地



## ★27年670項 紀伊水道 — 湯浅湾、湯浅広港 航泊禁止

湯浅広港において、海上花火大会の実施に伴い一般船舶の航泊が禁止される。

(当該花火大会従事船舶及び海上保安庁所属船艇、搭載艇を除く。)

期 間 平成27年8月1日(予備日2日、3日) 1950～2120

区 域 34-02-06N 135-10-03E を中心とする半径160mの円内海域

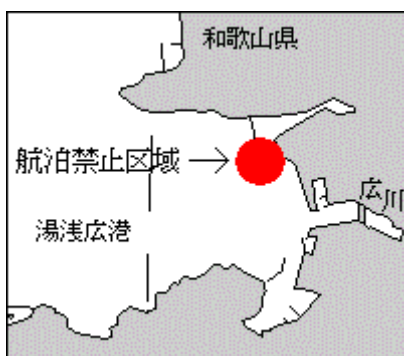
備 考 上記区域明示用の黄色灯付浮標2基が設置される

荒天等により花火の打ち上げが実施できない場合、航泊禁止は解除される

行事中は警戒船が配備される

海 図 W150C (JP共)

出 所 和歌山海上保安部長公示第27-1号(27.7.8)



★27年671項 和歌山下津港 ー 海南区、第2区 灯標設置

五管区水路通報 27年 26号 625 項削除

南防波堤付近において、灯標が設置された。

名称 海南南防波堤仮設灯標  
位置 34-08-41N 135-11-03E  
塗色及び構造 赤色円すい形頭標1個付 赤色 柱形(鉄造)  
灯質 単閃赤光 毎3秒に1閃光  
光達距離 5.0海里  
灯高 9.3m  
海図 W1145  
出所 和歌山海上保安部



★27年672項 和歌山下津港 ー 海南区、第2区 灯台一時撤去

五管区水路通報 27年 26号 626 項削除

海南南防波堤灯台(灯台表第1巻 3337)(34-08.7N 135-11.1E)は、一時撤去された。

期間 当分の間  
海図 W1145-W1143-W150C(JP共)-W77(JP共)-W100A  
出所 和歌山海上保安部





## ★27年673項 阪南港 ー 第2区 航泊禁止

地蔵浜地先において、花火大会の実施に伴い一般船舶の航泊が禁止される。  
(阪南港長が許可した船舶及び官公庁船舶並びに当該行事に従事する船舶を除く。)

期 間 平成27年7月25日 1900~2120

区 域 下記9地点により囲まれる区域

- (1) 34-28-20N 135-21-46E (岸線上)
- (2) 34-27-51N 135-21-22E (岸線上)
- (3) 34-27-45N 135-21-11E (灯台)
- (4) 34-27-44N 135-21-04E (灯台)
- (5) 34-28-16N 135-20-44E (灯台)
- (6) 34-28-18N 135-20-46E (防波堤上)
- (7) 34-27-57N 135-21-03E (岸線上)
- (8) 34-28-03N 135-21-18E (岸線上)
- (9) 34-28-26N 135-21-36E (岸線上)

備 考 上記区域明示用の黄色灯付浮標が12基設置される  
荒天等のため行事が中止された場合、航泊の禁止は解除される  
行事中は警戒船が配備される

海 図 W1141 (JP共)

出 所 阪南港長公示第27-1号(27.7.9)



## ★27年674項 阪神港 ー 尼崎西宮芦屋区、第2区 航泊禁止

芦屋沖地区(潮芦屋)前面海域において、花火大会の実施に伴い一般船舶の航泊が禁止される。  
(当大会関係船舶及び官公庁用船舶を除く。)

期 間 平成27年7月25日 1915~2035

区 域 下記6地点により囲まれる区域

- (1) 34-42-29.2N 135-18-24.1E (岸線上)
- (2) 34-42-22.2N 135-18-25.0E (岸線上)
- (3) 34-42-21.6N 135-18-31.8E
- (4) 34-42-17.4N 135-18-32.2E
- (5) 34-42-18.2N 135-18-23.6E
- (6) 34-42-29.5N 135-18-22.4E

備 考 上記区域(3)~(6)に黄色灯付浮標、(1)及び(2)に黄色標識灯が設置される  
上記区域(3)~(4)、(4)~(5)及び(5)~(6)の間に黄色点滅灯が等間隔に計6基設置される  
期間中は警戒船が配備される  
荒天等のため行事が中止された場合、航泊禁止は取り消される

海 図 W101A (JP共)

出 所 阪神港長公示西第27-1号(27.7.7)



## ★27年675項 阪神港 — 神戸区、第1区 海上行事

メリケン波止場東方及びポートアイランド西方において、「第31回神戸港ポート天国」が実施される。

期 間 平成27年7月20日 1000~1620

区 域 下記2地点付近

(1) 34-40.9N 135-11.5E

(2) 34-40.0N 135-12.0E

備 考 当日0600~1800の間、上記(1)区域内に台船が設置される  
消防艇による展示放水、船艇による海上パレード、ヨット体験航海等の各種行事が実施される  
行事中は警戒船が配備される

海 図 W101A(JP共)~W101B(JP共)

出 所 阪神港長



## ★27年676項 阪神港 — 神戸区、第1区 重量物荷役作業

川崎重工業前面海域において、起重機船による重量物荷役作業が実施される。

期 間 平成27年7月27日(予備日28日~8月3日) 日出~日没

区 域 34-40.5N 135-11.4E 付近

備 考 起重機船のアンカー位置及びアンカーワイヤー海面下5mの位置を示す黄色浮標が設置される  
作業中は警戒船が配備される

海 図 W101A(JP共)~W101B(JP共)

出 所 阪神港長



## ★27年677項 淡路島 ー 岩屋港及び付近 流速計設置等

岩屋港及び付近において、作業船による流速計の設置及び海洋調査が実施される。

期 間 平成27年7月19日～9月8日（予備日9日～30日）

### 1 流速計設置

位 置 下記2地点付近

(1) 34-35-03N 135-02-01E

(2) 34-35-03N 135-01-55E

備 考 設置・撤去作業中は警戒船が配備される  
流速計明示用の黄色灯付浮標が設置される

### 2 海洋調査

区 域 下記6地点により囲まれる区域

(3) 34-35-22N 135-01-29E

(4) 34-35-13N 135-02-13E

(5) 34-34-55N 135-02-13E

(6) 34-34-53N 135-02-06E

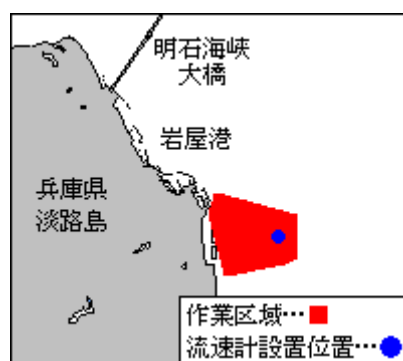
(7) 34-34-48N 135-01-35E

(8) 34-35-14N 135-01-25E

備 考 調査作業は、観測機器を曳航（曳航長最大約70m）して実施される

海 図 W131（JP共）

出 所 神戸海上保安部



## ★27年678項 姫路港 ー 飾磨区、第1区 航泊禁止

飾磨岸壁東側において、海上花火大会の実施に伴い一般船舶の航泊が禁止される。

（当該行事に従事する船舶及び姫路港長が許可した船舶を除く。）

期 間 平成27年7月25日（予備日26日）1830～2100

区 域 (1)(2)及び(3)(4)をそれぞれ結ぶ線並びに陸岸により囲まれる区域

(1) 34-47-01N 134-39-47E(岸線角)

(2) 34-46-59N 134-39-51E(防波堤南端)

(3) 34-46-26N 134-39-29E(防波堤西端)

(4) 34-46-31N 134-39-19E(岸線上)

備 考 上記区域を示す黄色標識灯2基及び黄色灯付浮標1基が設置される  
当日1530頃から、上記区域内に花火打上用台船が設置される  
雨天などにより行事を実施できない場合、航泊禁止は解除される  
行事中は警戒船が配備される

海 図 W134B（JP共）

出 所 姫路港長公示第27-1号(27.7.16)



## ★27年679項 相生港西方 — 坂越港 遠泳訓練

坂越港において、遠泳訓練が実施される。

期 間 平成27年7月18日、19日 0730~1200

区 域 34-45.9N 134-26.1E 付近

備 考 区域内にコースを示す白色浮標が最大8基設置される

訓練中は警戒船が配備される

海 図 W111 (相生港)

出 所 姫路海上保安部



## ★27年680項 相生港西方 — 坂越港及び付近 遠泳競技会

坂越港及び付近において、遠泳競技会が実施される。

期 間 平成27年7月20日 0900~1500

区 域 下記3地点を結ぶ線上付近

(1) 34-45-59N 134-26-05E

(2) 34-45-48N 134-25-54E

(3) 34-45-30N 134-26-08E

備 考 当日0830から上記区域を示す黄色球形浮標3基及び黄色円錐形浮標4基が設置される

競技会中は警戒船が配備される

海 図 W111 (相生港)

出 所 姫路海上保安部



## ★27年681項 淡路島 ー 湊港 花火大会

三原川河口付近において、花火大会が実施される。

期 間 平成27年7月25日（予備日26日）2000～2130

区 域 34-20.4N 134-43.9E 付近

備 考 区域明示用の黄色灯付浮標6基が設置される  
花火打ち上げ用台船が当日1130～2230の間設置される  
行事中は警戒船が配備される

海 図 W1442-W150B

出 所 神戸海上保安部



## ★27年682項 徳島小松島港北方 水深減少

五管区水路通報26年46号1236項、27年23号577項参照

吉野川河口付近において、水深が海図記載より約0.5m～2m減少している。

区 域 下記15地点により囲まれる区域

- (1) 34-05-00.0N 134-36-16.9E
- (2) 34-05-07.8N 134-36-16.9E
- (3) 34-05-09.0N 134-36-24.6E
- (4) 34-04-54.9N 134-37-02.2E
- (5) 34-04-44.5N 134-37-20.3E
- (6) 34-04-40.0N 134-37-23.0E
- (7) 34-04-33.9N 134-37-20.3E
- (8) 34-04-32.2N 134-37-15.2E
- (9) 34-04-30.9N 134-37-00.0E
- (10) 34-04-44.3N 134-37-00.0E
- (11) 34-04-36.9N 134-37-20.6E
- (12) 34-04-40.6N 134-37-21.9E
- (13) 34-04-48.3N 134-37-00.0E
- (14) 34-04-52.3N 134-37-00.0E
- (15) 34-05-00.0N 134-36-39.4E

海 図 W1126

出 所 五本部海洋情報部



# ★27年683項 徳島小松島港 水路測量

徳島小松島港において、水路測量が実施される。

期 間 平成27年7月21日～9月20日のうち20日間

区域1 下記17地点により囲まれる区域

- (1) 34-02-21N 134-35-39E
- (2) 34-02-21N 134-35-41E
- (3) 34-02-46N 134-35-50E
- (4) 34-02-46N 134-35-48E
- (5) 34-02-51N 134-35-43E
- (6) 34-02-58N 134-35-46E
- (7) 34-02-58N 134-35-45E
- (8) 34-03-02N 134-35-46E
- (9) 34-02-58N 134-36-06E
- (10) 34-02-56N 134-36-16E
- (11) 34-02-58N 134-36-49E
- (12) 34-02-50N 134-36-53E
- (13) 34-02-49N 134-36-51E
- (14) 34-02-47N 134-36-17E
- (15) 34-02-16N 134-35-57E
- (16) 34-02-15N 134-35-53E
- (17) 34-02-18N 134-35-42E

区域2 下記13地点により囲まれる区域

- (18) 34-00-44N 134-35-31E
- (19) 34-00-44N 134-35-32E
- (20) 34-00-49N 134-35-31E
- (21) 34-00-49N 134-35-30E
- (22) 34-00-52N 134-35-32E
- (23) 34-00-54N 134-35-38E
- (24) 34-00-47N 134-35-53E
- (25) 34-00-32N 134-35-54E
- (26) 34-00-32N 134-36-29E
- (27) 34-00-26N 134-36-29E
- (28) 34-00-26N 134-35-51E
- (29) 34-00-25N 134-35-47E
- (30) 34-00-35N 134-35-33E

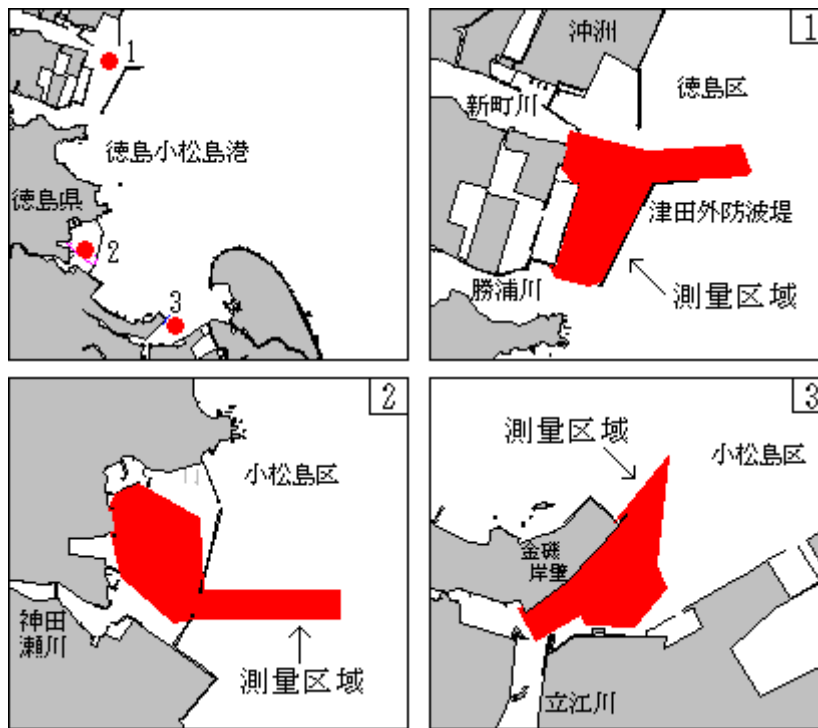
区域3 下記10地点を結ぶ線及び陸岸により囲まれる区域

- (31) 33-59-49N 134-36-51E
- (32) 34-00-00N 134-37-01E
- (33) 33-59-42N 134-36-59E
- (34) 33-59-38N 134-37-01E
- (35) 33-59-32N 134-36-55E
- (36) 33-59-32N 134-36-45E
- (37) 33-59-34N 134-36-44E
- (38) 33-59-30N 134-36-36E
- (39) 33-59-35N 134-36-32E
- (40) 33-59-35N 134-36-33E

備考 測量船は白紅白のえん尾旗を掲揚

海図 W1126

出所 五本部海洋情報部



## ★27年684項 紀伊水道 — 富岡港 救助訓練

派川那賀川において、阿南市消防署等による救助訓練が実施される。

期 間 平成27年7月21日（予備日27日）0900～1200

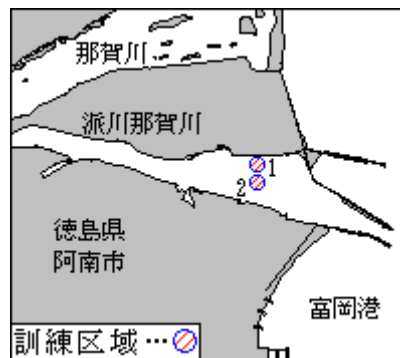
区 域 下記2地点付近

(1) 33-55-52N 134-41-58E

(2) 33-55-47N 134-41-58E

海 図 W1147

出 所 徳島海上保安部



## ★27年685項 紀伊水道 — 富岡港 護岸改修工事

派川那賀川において、潜水士等による護岸改修工事が実施される。

期 間 平成27年7月21日～10月30日 日出～日没

区 域 33-55-44N 134-41-37E 付近

備 考 区域内に汚濁防止膜が設置され、黄色灯付浮標で明示される  
潜水作業中は警戒船が配備される

海 図 W1147

出 所 徳島海上保安部



★27年686項 紀伊水道 ー 橘港 潜水作業

日本電工前面において、潜水士による棧橋の現況調査及び磁気探査作業が実施されている。

期間 平成27年7月23日まで（予備日24日～8月15日）日出～日没

区域 33-52-16N 134-39-09E 付近

備考 作業中は警戒船が配備される

海図 W1142

出所 徳島海上保安部



★27年687項 四国南岸 ー 牟岐港 防波堤補強工事

牟岐港において、潜水士・起重機船等による防波堤補強工事が実施されている。

期間 平成27年8月21日まで 日出～日没

区域 下記6地点により囲まれる区域

(1) 33-39-52.5N 134-25-06.6E

(2) 33-39-52.0N 134-25-14.7E

(3) 33-39-46.2N 134-25-14.3E

(4) 33-39-46.4N 134-25-11.0E

(5) 33-39-43.2N 134-25-10.8E

(6) 33-39-43.4N 134-25-05.9E

備考 上記区域内に汚濁防止膜が設置され、黄色灯付浮標で明示される  
作業中は警戒船が配備される

海図 W59（分図「牟岐港」）

出所 五本部海洋情報部





## ★27年688項 四国南岸 ー 牟岐港 導流堤延長工事

瀬戸川河口付近において、潜水土等による導流堤延長工事が実施されている。

期 間 平成27年9月30日まで 日出～日没

区 域 33-39-54N 134-25-07E 付近

備 考 区域内に汚濁防止膜が設置され、黄色灯付浮標2基で明示される  
海上作業中は警戒船が配備される

海 図 W59 (分図「牟岐港」)

出 所 徳島海上保安部



## ★27年689項 四国南岸 ー あしずり港 浮棧橋について

### 1. 浮棧橋存在

区 域 下記2地点を結ぶ線上 (幅10m)

(1) 32-46-55.4N 132-55-57.4E (岸線上)

(2) 32-46-56.7N 132-55-59.1E

### 2. 浮棧橋撤去

区 域 下記2地点を結ぶ線上付近

(3) 32-46-47.6N 132-56-01.3E (岸線上)

(4) 32-46-46.2N 132-56-03.1E

海 図 W1268

出 所 五本部海洋情報部

