



五管区水路通報第38号

1027項-1051項

平成27年10月9日

※本通報に使用している経度、緯度は世界測地系(WGS-84)に基づいています。

第1027項	紀伊水道南方		照明弾等発射訓練
第1028項	本州南岸	田辺港、第1区	護岸築造工事
第1029項	本州南岸	田辺港付近	灯台灯質等変更(予告)
第1030項	本州南岸	田辺港付近	灯台光達距離変更(予告)
第1031項	和歌山下津港	海南区、第1区	護岸一部完成等
第1032項	和歌山下津港	外港	防波堤築造工事
第1033項	阪神港付近		潜水作業
第1034項	阪神港	堺泉北区	防災訓練
第1035項	阪神港	堺泉北区、第5区	重量物荷役作業
第1036項	阪神港	大阪区、第1区	防災訓練
第1037項	阪神港	大阪区、第3区	柵改良工事
第1038項	阪神港	大阪区、第3区	クレーン撤去作業
第1039項	阪神港	大阪区、第6区	重量物荷役作業
第1040項	阪神港	尼崎西宮芦屋区、第1区	クレーン揚荷作業
第1041項	阪神港	尼崎西宮芦屋区及び神戸区	飛行艇離着水
第1042項	相生港西方	坂越湾	灯台光達距離等変更(予告)
第1043項	淡路島	湊港北東方	離岸堤完成
第1044項	鳴門海峡		灯付浮標存在
第1045項	鳴門海峡	撫養港及び付近	わかめ養殖施設等設置作業
第1046項	鳴門海峡	撫養港及び付近	わかめ養殖施設等設置作業
第1047項	徳島小松島港	徳島区、第1区	潜水作業
第1048項	紀伊水道	富岡港	汚濁防止膜設置
第1049項	紀伊水道	橘港	潜水作業
第1050項	紀伊水道	橘浦	灯付浮標交換作業
第1051項	四国南岸	須崎湾付近	灯標光達距離変更(予告)

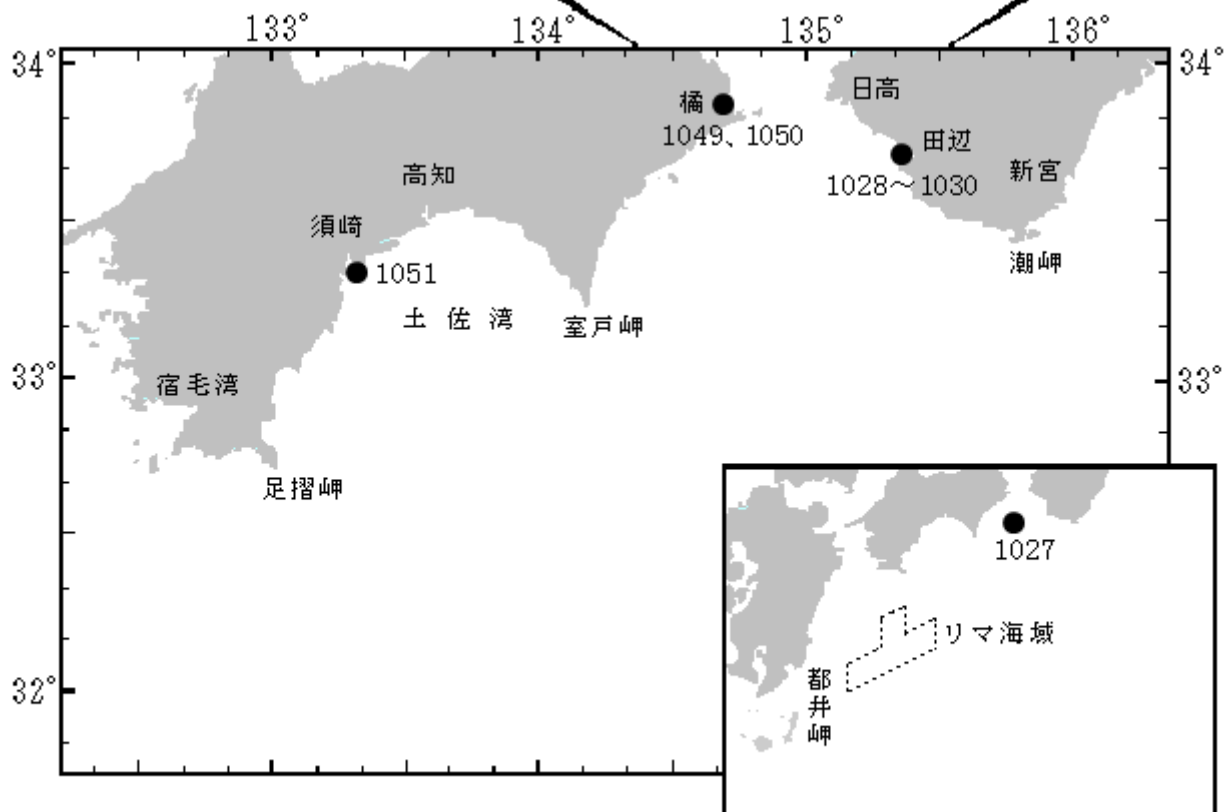
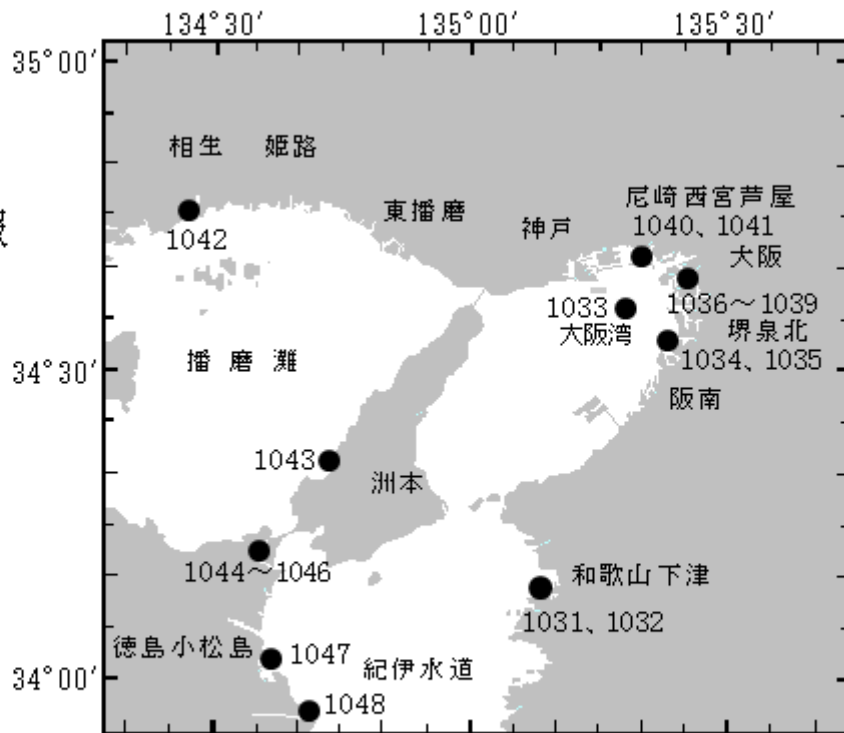
※海図の改補(小改正)のお知らせ(海上保安庁水路通報第39号(平成27年10月2日発行)掲載分)

海 域	改正内容	該当海図	項 数	五管区水路通報の 項数
阪神港、尼崎西宮芦屋区、 第1区	水深等について	W1107(JP 共)-W123(JP 共)	626	-----

五管区水路通報

第38号

索引図



※項数は、太平洋で実施される訓練から先に付与します。

※五管区水路通報に関するお問合せはこちらまで
〒650-8551 神戸市中央区波止場町1-1
第五管区海上保安本部海洋情報部監理課情報係
TEL:078-391-6651(内線2515、2516)
FAX:078-332-6307(自動受信)

※五管区水路通報提供サービス
FAX: 078-332-6307……最新号(ポーリング受信方式)
インターネット: URL <http://www1.kaiho.mlit.go.jp/KAN5/tuho/tuho2.htm>

★27年1027項 紀伊水道南方 照明弾等発射訓練

伊島南方において、巡視船による照明弾及び救難信号発射訓練が実施される。

期間 平成27年10月15日 1800～1900
区域 33-40.7N 134-48.9E を中心とする半径3海里の円内区域
備考 巡視船は「UY」旗を掲揚、紅色閃光灯を点灯
海図 W77 (JP共)
出所 徳島海上保安部



★27年1028項 本州南岸 — 田辺港、第1区 護岸築造工事

文里港付近において、潜水士・作業船等による護岸築造工事が実施される。

期間 平成27年10月9日～平成28年3月16日(予備日17日～25日) 0800～日没
区域 33-42-54N 135-23-26E 付近
備考 区域内に汚濁防止膜が設置され、黄色標識灯で明示される
汚濁防止膜設置・撤去及び潜水作業中は警戒船が配備される
海図 W74 (分図「文里港」)
出所 田辺港長



★27年1029項 本州南岸 — 田辺港付近 灯台灯質等変更(予告)

四双島灯台(灯台表第1巻2914)(33-41.6N 135-19.6E)の灯質及び光達距離が変更される。

予定日 平成27年10月21日
灯質 新)単閃白光 毎4秒に1閃光
旧)単閃白光 毎5秒に1閃光
光達距離 新)5.0海里
旧)8.0海里
海図 W74-W77 (JP共) -W100A
出所 五本部交通部



★27年1030項 本州南岸 — 田辺港付近 灯台光達距離変更（予告）

田辺沖ノ島灯台(灯台表第1巻2918)(33-43.1N 135-19.6E)の光達距離が変更される。

予定日 平成27年10月22日

光達距離 新) 5.0海里

旧) 8.0海里

海図 W74-W77(JP共)-W100A

出所 五本部交通部



★27年1031項 和歌山下津港 — 海南区、第1区 護岸一部完成等

住友金属東方において、護岸の一部が完成し、係留杭が設置された。

1、護岸一部完成

区域 下記4地点を結ぶ線

(1) 34-09-20.6N 135-12-05.8E (岸線上)

(2) 34-09-20.6N 135-12-05.5E

(3) 34-09-06.3N 135-12-06.4E

(4) 34-09-06.3N 135-12-06.9E (岸線上)

2、係留杭設置

区域1 下記2地点を結ぶ線上(34本設置)

(5) 34-09-20.5N 135-12-05.2E

(6) 34-09-16.4N 135-12-05.4E

区域2 下記2地点を結ぶ線上(19本設置)

(7) 34-09-15.8N 135-12-05.4E

(8) 34-09-13.3N 135-12-05.6E

区域3 下記2地点を結ぶ線上(15本設置)

(9) 34-09-10.0N 135-12-05.8E

(10) 34-09-08.1N 135-12-05.9E

海図 W1145



★27年1032項 和歌山下津港 外港 防波堤築造工事

雑賀崎漁港において、潜水士・起重機船等による防波堤築造工事が実施される。

期 間 平成27年10月20日～12月8日 日出～日没

区 域 下記4地点により囲まれる区域

(1) 34-11-13N 135-08-36E

(2) 34-11-07N 135-08-44E

(3) 34-10-56N 135-08-32E

(4) 34-11-03N 135-08-24E

備 考 上記区域の東方に迂回航路が設定され、黄色灯付浮標6基で明示されるケーソンが、西浜ふ頭(34-12.2N 135-08.7E 付近)から曳航されるケーソン据付後、ケーソンの四隅に黄色標識灯が設置される起重機船のアンカー位置を示す黄色灯付浮標が設置される作業中は警戒船が配備される

海 図 W1150(JP共)

出 所 和歌山下津港長



★27年1033項 阪神港付近 潜水作業

淀川河口沖水質定点自動観測灯標(灯台表第1巻3613)(34-39.7N 135-22.0E)において、潜水士による観測機器の点検作業が実施される。

期 間 平成27年10月20日(予備日21日～11月10日) 0800～日没

備 考 作業中は警戒船が配備される

海 図 W123(JP共)ーW1107(JP共)ーW1103(JP共)

出 所 神戸海上保安部



★27年1034項 阪神港 — 堺泉北区 防災訓練

大和川河口及び堺浜1号岸壁前面において、巡視船等による防災訓練が実施される。

期 間 平成27年10月22日、11月5日 0930~1140

区 域 下記2地点付近

(1) 34-36-21N 135-25-47E

(2) 34-35-24N 135-26-47E

備 考 訓練参加船艇は「UY」旗を掲揚

訓練中は警戒船が配備される

海 図 W1146(JP共)

出 所 阪神港長



★27年1035項 阪神港 — 堺泉北区、第5区 重量物荷役作業

泉大津大橋西方において、起重機船による重量物荷役作業が実施される。

期 間 平成27年10月19日(予備日20日~31日) 日出~日没

区 域 34-31-06N 135-23-56E 付近

備 考 作業中は警戒船が配備される

海 図 W1110(JP共)

出 所 阪神港長



★27年1036項 阪神港 — 大阪区、第1区 防災訓練

アスト前面において、流出油の防止訓練が実施される。

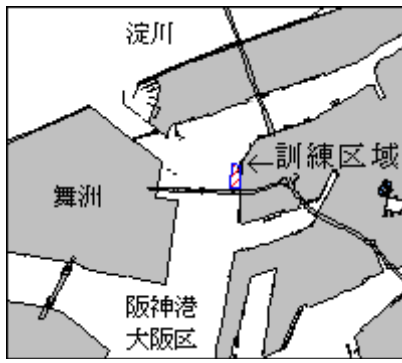
期 間 平成27年10月22日(予備日23日) 1500~1600

区 域 34-40-04N 135-25-00E 付近

備 考 区域内にオイルフェンスが展張され、アンカー位置を示す黄色浮標2基が設置される
訓練中は警戒船が配備される

海 図 W1107(JP共) - W123(JP共)

出 所 阪神港長



★27年1037項 阪神港 — 大阪区、第3区 柵改良工事

木材整理場北側において、潜水土・クレーン付台船等による流出防止柵改良工事が実施される。

期間 平成27年10月20日～11月30日（予備日12月1日～11日）日出～日没

区域 下記3地点を結ぶ線上付近

(1) 34-37-26N 135-26-49E

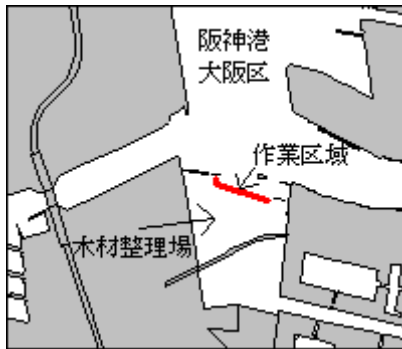
(2) 34-37-29N 135-26-37E

(3) 34-37-30N 135-26-37E

備考 防止柵に足場が設置される
夜間停泊時は、台船に標識灯が設置される
作業中は警戒船が配備される

海図 W1148-W1146(JP共)-W123(JP共)

出所 阪神港長



★27年1038項 阪神港 — 大阪区、第3区 クレーン撤去作業

コンテナふ頭前面及び鶴浜岸壁前面において、クレーン撤去作業が実施される。

期間 平成27年10月9日～20日（予備日21日～23日）日出～日没

区域 下記2地点付近

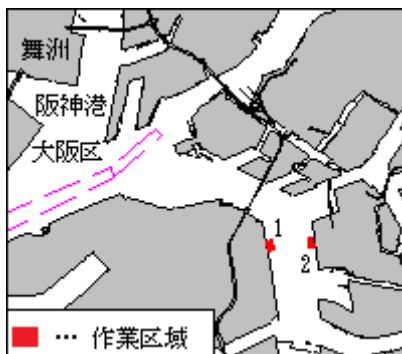
(1) 34-38-17N 135-26-26E

(2) 34-38-19N 135-26-48E

備考 作業中は警戒船が配備される

海図 W123(JP共)

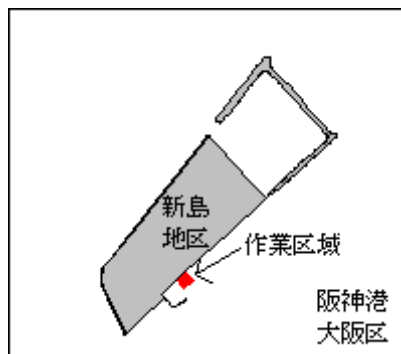
出所 阪神港長



★27年1039項 阪神港 — 大阪区、第6区 重量物荷役作業

新島地区において、起重機船による重量物荷役作業が実施される。

期 間 平成27年10月19日（予備日20日～31日）日出～日没
区 域 34-37-17N 135-21-05E 付近
備 考 作業中は警戒船が配備される
海 図 W123（JP共）
出 所 阪神港長



★27年1040項 阪神港 — 尼崎西宮芦屋区、第1区 クレーン揚荷作業

鳴尾公共岸壁前面において、クレーン揚荷作業が実施される。

期 間 平成27年10月20日～24日（予備日25日～27日）
区 域 34-41-20N 135-21-53E 付近
海 図 W1107（JP共）
出 所 阪神港長

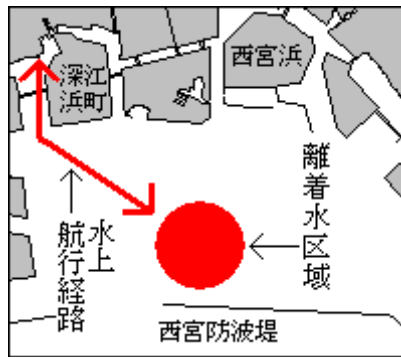


★27年1041項 阪神港 — 尼崎西宮芦屋区及び神戸区 飛行艇離着水

五管区水路通報27年37号995項削除

六甲アイランド東方において、水陸両用救難飛行艇（長さ約33m、幅約33m）の離着水が実施される。

期 間 平成27年10月13日、15日、16日、20日、21日、22日 0900～日没
（予備日14日、17日、19日、23日、24日、26日～31日、11月2日、4日）
区 域 34-41-12N 135-19-14E を中心とする半径750mの円内区域
備 考 付近海域には警戒船が配備され、飛行艇離着水時に警戒船より発煙筒が投入される
飛行艇は、離着水の前後に上記区域と新明和工業（34-43.0N 135-17.4E 概位）との間を航行する
（東神戸航路経由）
海 図 W1107（JP共）-W101A（JP共）
出 所 阪神港長



★27年1042項 相生港西方 — 坂越湾 灯台光達距離等変更(予告)

五管区水路通報 27年 37号 1006 項削除

坂越港 2号防波堤灯台(灯台表第 1 巻 3888. 3) (34-46. 0N 134-27. 2E) の光達距離及び灯高が変更される。

予定日 平成 27 年 10 月 14 日

光達距離 新) 5.0 海里

旧) 3.5 海里

灯 高 新) 7.6m

旧) 7.4m

海 図 W111 (相生港) -W1113-W150B

出 所 五本部交通部



★27年1043項 淡路島 — 湊港北東方 離岸堤完成

五管区水路通報 27年 34号 881 項削除

五色浜において、離岸堤が完成した。

区 域 下記 2 地点を結ぶ線上 (幅約 5m)

(1) 34-21-48.3N 134-44-42.4E

(2) 34-21-47.6N 134-44-42.1E

海 図 W150B

出 所 五本部海洋情報部



★27年1044項 鳴門海峡 灯付浮標存在

飛島南西方において、黄色灯付浮標が3基存在する。

位置 下記3地点

(1) 34-13-32.0N 134-38-17.4E

(2) 34-13-38.5N 134-38-16.6E

(3) 34-13-45.0N 134-38-20.0E

海図 W112(JP共)

出所 五本部海洋情報部



★27年1045項 鳴門海峡 — 撫養港及び付近 わかめ養殖施設等設置作業

大毛島付近において、漁船によるわかめ養殖筏及び灯付浮標の設置作業が実施される。

期間 平成27年10月20日～11月20日 日出～日没

区域1 下記4地点により囲まれる区域

(1) 34-13-26N 134-38-13E

(2) 34-13-22N 134-38-35E

(3) 34-11-36N 134-38-06E

(4) 34-11-37N 134-37-31E

区域2 下記5地点付近

(5) 34-11-25N 134-37-09E

(6) 34-11-33N 134-36-50E

(7) 34-11-35N 134-36-41E

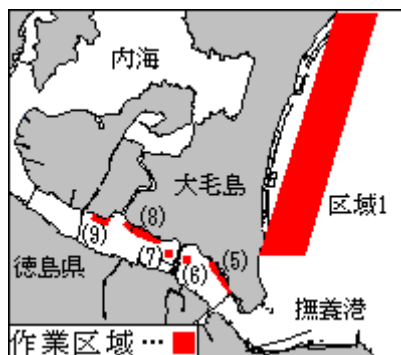
(8) 34-11-46N 134-36-21E

(9) 34-11-51N 134-36-02E

備考 養殖筏及び灯付浮標は、平成28年6月末まで設置予定

海図 W1216(撫養港) - W112(JP共)

出所 徳島海上保安部



★27年1046項 鳴門海峡 — 撫養港及び付近 わかめ養殖施設等設置作業

撫養港及び付近において、潜水士・漁船によるわかめ養殖筏及び黄色灯付浮標の設置作業が実施される。

期 間 平成27年10月10日～11月15日 日出～日没
区 域 34-09.6N 134-38.3E 付近
備 考 養殖筏及び灯付浮標は、平成28年5月末まで設置予定
海 図 W1216（撫養港、粟津港）-W112（JP共）-W150C（JP共）
出 所 徳島海上保安部



★27年1047項 徳島小松島港 — 徳島区、第1区 潜水作業

沖洲外岸壁前面において、潜水士による防舷材の取替え作業が実施される。

期 間 平成27年10月19日～31日のうち7日間 日出～日没
区 域 34-03-24N 134-36-01E 付近
備 考 岸壁前面に足場が設置される
海 図 W1126
出 所 徳島小松島港長



★27年1048項 紀伊水道 — 富岡港 汚濁防止膜設置

派川那賀川において、汚濁防止膜が設置される。

期 間 平成27年10月13日～平成28年3月25日
区 域 33-55-49N 134-41-19E 付近
備 考 黄色灯付浮標が設置される
設置・撤去の際、潜水作業を伴う
海 図 W1147
出 所 徳島海上保安部



★27年1049項 紀伊水道 ー 橘港 潜水作業

四国電力橘湾発電所取水口前面において、潜水士によるクラゲ防止網の撤去作業が実施される。

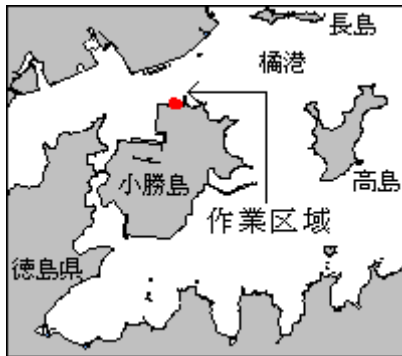
期 間 平成27年10月19日～22日 日出～日没

区 域 33-52-04N 134-39-19E 付近

備 考 作業中は警戒船が配備される

海 図 W1142

出 所 徳島海上保安部



★27年1050項 紀伊水道 ー 橘浦 灯付浮標交換作業

飛島北西方において、潜水士・クレーン付台船による灯付浮標交換作業が実施される。

期 間 平成27年10月21日～31日のうち1日間 日出～日没

区 域 33-52-06N 134-42-33E 付近

備 考 作業中は警戒船が配備される

海 図 W1104

出 所 徳島海上保安部



★27年1051項 四国南岸 ー 須崎湾付近 灯標光達距離変更(予告)

五管区水路通報 27年 36号 966 項削除

一子礮灯標(灯台表第1巻 3071) (33-19.6N 133-19.0E)の光達距離が変更される。

予定日 平成27年10月14日

光達距離 新) 7.5海里

旧) 8.0海里

海図 W105-W108 (JP共)

出所 五本部交通部

