



五管区水路通報第40号

1092項-1125項

平成27年10月23日

※本通報に使用している経度、緯度は世界測地系(WGS-84)に基づいています。

第1092項	紀伊水道南方		射撃訓練
第1093項	紀伊水道南方		射撃訓練
第1094項	本州南岸	日ノ御埼南方及び潮岬南方	機器試験
第1095項	本州南岸	新宮港	掘下げ作業
第1096項	潮岬東北東方		灯台光達距離等変更(予告)
第1097項	本州南岸	田辺港付近	灯台灯質等変更
第1098項	本州南岸	日ノ御埼東方	魚礁設置作業
第1099項	和歌山下津港	有田区、第3区	導流堤延長工事
第1100項	和歌山下津港	海南区、第2区	水門築造工事
第1101項	和歌山下津港	外港	防砂堤改良工事
第1102項	淡路島	沼島北方	魚礁設置作業
第1103項	友ヶ島水道北		海上作業
第1104項	阪神港	大阪区、第1区	岸壁築造工事
第1105項	阪神港	尼崎西宮芦屋区	灯台灯質等変更
第1106項	阪神港	尼崎西宮芦屋区、第3区	ヨットレース
第1107項	阪神港	神戸区、第1区	海上行事
第1108項	阪神港	神戸区、第6区	航泊禁止
第1109項	明石海峡	明石海峡航路付近	潜水作業
第1110項	明石海峡	明石海峡航路	海上作業
第1111項	淡路島	津名港	防波堤復旧工事
第1112項	東播磨港		棧橋撤去工事
第1113項	東播磨港及び姫路港		流速計設置等
第1114項	姫路港	網干区、第2区	魚礁設置
第1115項	徳島小松島港及び付近		ヨット練習会
第1116項	紀伊水道	徳島小松島港付近	水深減少
第1117項	紀伊水道	富岡港	護岸改修工事
第1118項	四国南岸	牟岐港	導流堤延長工事
第1119項	四国南岸	穴喰港及び付近	カヤックレース
第1120項	四国南岸	高知港	防波堤改修工事
第1121項	四国南岸	高知港	防波堤延長工事等
第1122項	四国南岸	須崎港	防波堤改修工事
第1123項	四国南岸	須崎港	消波ブロック据付工事
第1124項	四国南岸	須崎港	防波堤改修工事
第1125項	四国南岸	宿毛湾港	救難訓練

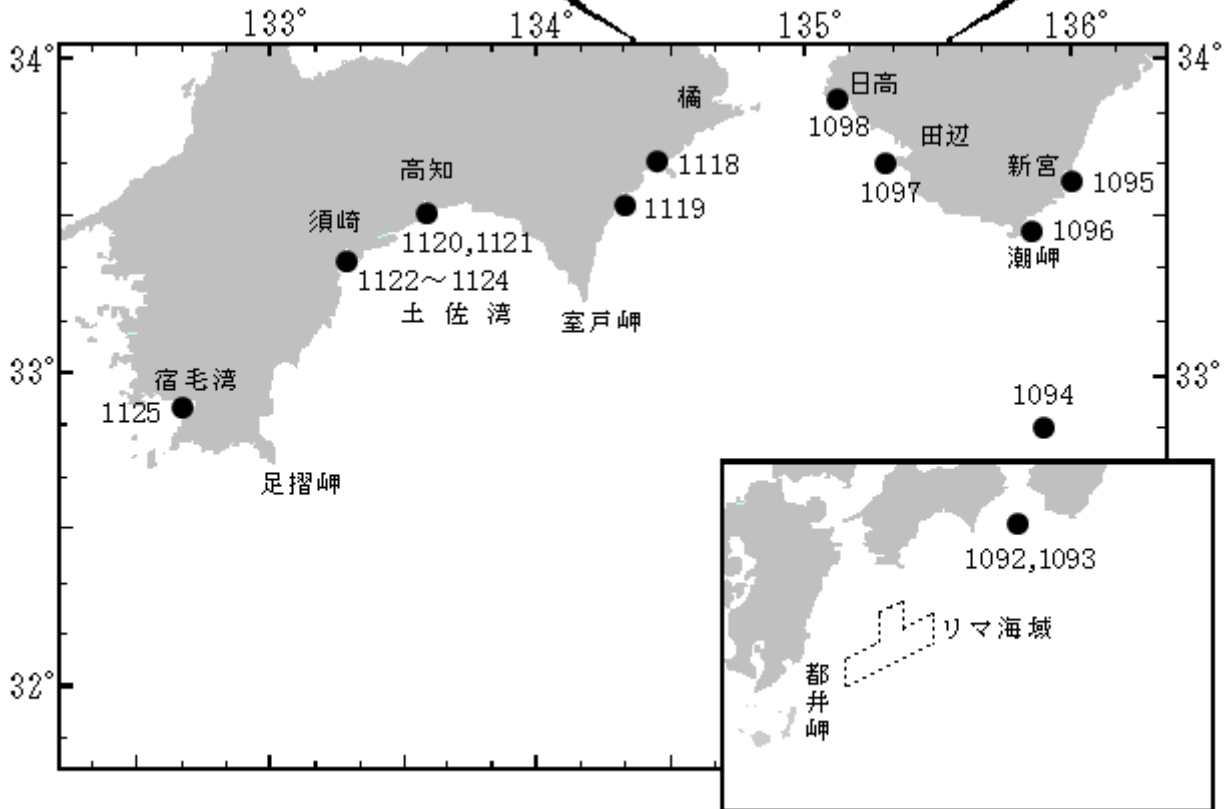
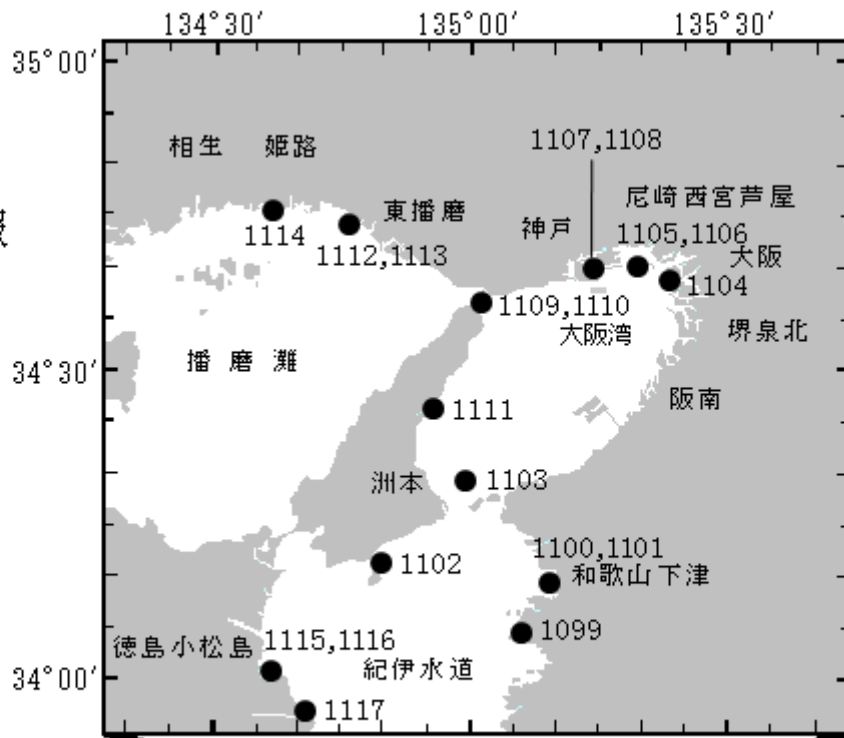
※海図の改補(小改正)のお知らせ(海上保安庁水路通報第41号(平成27年10月16日発行)掲載分)

海 域	改正内容	該当海図	項 数	五管区水路通報の項数
和歌山下津港、和歌山区、第1区	水深等について	W1150(JP 共)	645	-----
橘港	岸壁築造工事実施	W1142	648	27年35号915項

五管区水路通報

第40号

索引図



※項数は、太平洋で実施される訓練から先に付与します。

※五管区水路通報に関するお問合せはこちらまで
〒650-8551 神戸市中央区波止場町1-1
第五管区海上保安本部海洋情報部監理課情報係
TEL:078-391-6651(内線2515、2516)
FAX:078-332-6307(自動受信)

※五管区水路通報提供サービス
FAX: 078-332-6307……最新号(ポーリング受信方式)
インターネット: URL <http://www1.kaiho.mlit.go.jp/KAN5/tuho/tuho2.htm>

★27年1092項 紀伊水道南方 射撃訓練

蒲生田岬南方において、自衛隊航空機による水上射撃訓練が実施される。

期間 平成27年11月9日～12日（予備日13日）0800～1800
区域 33-30-12N 134-49-50E を中心とする半径5海里の円内区域
備考 射撃訓練は、射撃海面上に船舶・航空機が存在しないことを確認しながら実施される
海図 W77（JP共）
出所 防衛省海上幕僚監部



★27年1093項 紀伊水道南方 射撃訓練

日ノ御埼南方において、巡視船艇及び航空機による射撃訓練が実施される。

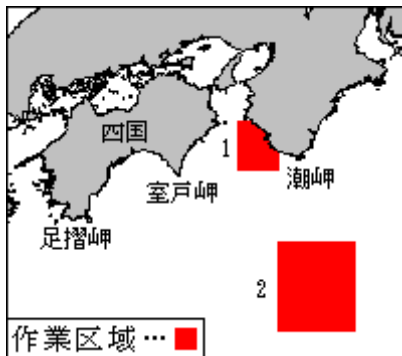
期間 平成27年11月2日（予備日4日）0930～1510
区域 33-34.8N 135-03.0E を中心とする半径5海里の円内区域
備考 巡視船艇は「UY」及び「NE4」旗を掲揚、紅色閃光灯を点灯
海図 W77（JP共）
出所 五本部警備救難部



★27年1094項 本州南岸 — 日ノ御埼南方及び潮岬南方 機器試験

日ノ御埼南方及び潮岬南方において、調査船「よこすか」（約4,439総トン）による観測機器の試験が実施される。

期間 平成27年11月5日～7日
区域1 下記経緯度線及び陸岸で囲まれる区域
(1) 33-20N (2) 33-50N
(3) 135-00E (4) 135-30E
区域2 下記経緯度線により囲まれる区域
(1) 31-30N (2) 32-30N
(3) 135-30E (4) 136-30E
備考 区域2では、観測機器の設置及び回収作業も実施される
海図 W1072
出所 海洋研究開発機構



★27年1095項 本州南岸 — 新宮港 掘下げ作業

宇久井地区において、グラブ浚渫船による掘下げ作業が実施される。

- 期 間 平成27年11月5日～30日 日出～日没
- 区 域 33-39-38N 135-58-42E 付近
- 備 考 作業中は警戒船が配備される
- 海 図 W46 (分図「新宮港及付近」共)
- 出 所 串本海上保安署



★27年1096項 潮岬東北東方 灯台光達距離等変更(予告)

須江港沖東防波堤灯台(灯台表第1巻2900.5)(33-27.3N 135-49.9E)の光達距離及び灯高が変更される。

- 予定日 平成27年10月29日
- 光達距離 新) 5.0海里
旧) 3.0海里
- 灯 高 新) 12m
旧) 11m
- 海 図 W99-W77 (JP共) -W93 (JP共)
- 出 所 五本交通部



★27年1097項 本州南岸 ー 田辺港付近 灯台灯質等変更

五管区水路通報 27年 38号 1029 項削除

四双島灯台(灯台表第1巻 2914) (33-41. 6N 135-19. 6E)の灯質及び光達距離が変更された。

灯質 新) 単閃白光 毎4秒に1閃光
旧) 単閃白光 毎5秒に1閃光

光達距離 新) 5.0海里
旧) 8.0海里

海図 W74-W77 (JP共) -W100A

出所 田辺海上保安部



★27年1098項 本州南岸 ー 日ノ御埼東方 魚礁設置作業

日ノ御埼東方において、潜水士・ガット船による魚礁設置作業が実施されている。

期間 平成27年10月31日まで 日出～日没

区域 33-53-02N 135-04-25E 付近

備考 区域内に竹竿が設置される
作業船のアンカー位置を示す黄色浮標が設置される
作業中は警戒船が配備される

海図 W97

出所 田辺海上保安部



★27年1099項 和歌山下津港 ー 有田区、第3区 導流堤延長工事

有田川河口付近において、潜水士・起重機船等による導流堤延長工事が実施される。

期間 平成27年11月2日～12月25日(日曜日を除く) 日出～日没

区域 34-05-05N 135-06-29E 付近

備考 区域内に汚濁防止膜が設置される
夜間停泊時は、起重機船の四隅に黄色灯が設置される
作業中は警戒船が配備される

海図 W1144 (JP共)

出所 和歌山下津港長



★27年1100項 和歌山下津港 ー 海南区、第2区 水門築造工事

和歌山マリーナシティ東方において、水門築造工事が期間を延長して実施されている。

期 間 平成27年11月10日まで
区 域 34-09-22N 135-11-12E 付近
海 図 W1145
出 所 五本部海洋情報部



★27年1101項 和歌山下津港 ー 外港 防砂堤改良工事

和歌浦漁港において、スパット式起重機船等による防波堤改良工事が実施される。

期 間 平成27年11月1日～15日 日出～日没
区 域 34-11-04N 135-09-42E 付近
備 考 区域明示用の竹竿が設置される
作業中は警戒船が配備される
海 図 W1143
出 所 和歌山下津港長



★27年1102項 淡路島 ー 沼島北方 魚礁設置作業

沼島北方において、ガット船による魚礁設置作業が実施されている。

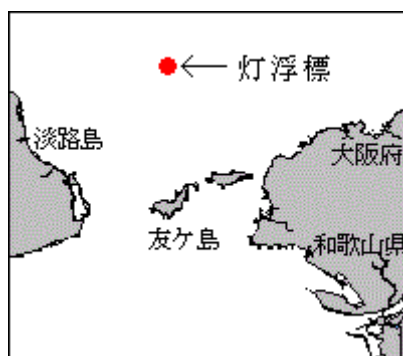
期 間 平成27年11月2日まで（予備日3日～7日）日出～日没
区 域 34-11-35N 134-48-35E 付近
備 考 区域明示用の橙色浮標が設置される
ガット船のアンカー位置を示す橙色浮標が設置される
作業中は警戒船が配備される
海 図 W150C（JP共）
出 所 徳島海上保安部



★27年1103項 友ヶ島水道北方 海上作業

洲本沖灯浮標（灯台表第1巻3686）（34-21.3N 135-00.5E）において、作業船による気象観測装置等の取付け作業が実施される。

期 間 平成27年11月5日、6日（予備日7日～12月6日）日出～日没
備 考 作業中は警戒船が配備される
海 図 W1143
出 所 神戸海上保安部

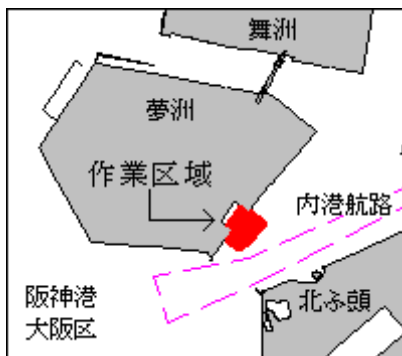


★27年1104項 阪神港 ー 大阪区、第1区 岸壁築造工事

内港航路北方において、潜水土・起重機船等による岸壁築造工事が期間を延長して実施されている。

期 間 平成27年12月31日まで 日出～日没
区 域 下記7地点により囲まれる区域
(1) 34-38-48.6N 135-23-46.7E
(2) 34-38-41.9N 135-23-56.4E
(3) 34-38-34.5N 135-23-48.9E
(4) 34-38-32.9N 135-23-44.9E
(5) 34-38-36.5N 135-23-39.7E
(6) 34-38-40.3N 135-23-43.4E
(7) 34-38-42.3N 135-23-40.4E

備 考 夜間停泊時は、作業船の四隅及びアンカー位置に黄色標識灯が設置される
作業中は警戒船が配備される
海 図 W123（JP共）
出 所 阪神港長



★27年1105項 阪神港 — 尼崎西宮芦屋区 灯台灯質等変更

五管区水路通報 27 年 37 号 991 項削除

西宮防波堤東灯台(灯台表第 1 巻 3631) (34-40. 3N 135-21. 6E) の灯質及び光達距離が変更された。

灯 質 新) 単閃緑光 毎 4 秒に 1 閃光

旧) 単閃緑光 毎 5 秒に 1 閃光

光達距離 新) 7.5 海里

旧) 8.5 海里

海 図 W1107 (JP 共) - W1103 (JP 共) - W150A (JP 共) - W106 (JP 共)

出 所 神戸海上保安部



★27年1106項 阪神港 — 尼崎西宮芦屋区、第3区 ヨットレース

西宮防波堤南方において、クルーザーヨット(最大約 30 艇)によるヨットレースが実施される。

期 間 平成 27 年 11 月 8 日、15 日、21 日～23 日 1000～日没

区 域 下記 5 地点により囲まれる区域

(1) 34-40-35N 135-18-50E

(2) 34-40-31N 135-21-15E

(3) 34-40-18N 135-21-32E

(4) 34-39-48N 135-20-52E

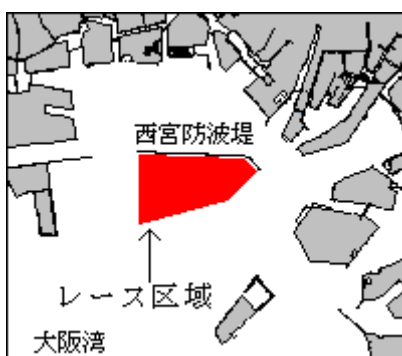
(5) 34-39-17N 135-18-50E

備 考 上記区域内にコースを示す橙色浮標が 2 基設置される

レース中は警戒船が配備される

海 図 W1107 (JP 共) - W1103 (JP 共)

出 所 阪神港長



★27年1107項 阪神港 — 神戸区、第1区 海上行事

新港第1突堤及び第2突堤付近において、人力飛行機等による海上行事が実施される。

期 間 平成27年10月31日(予備日11月1日)1000~1630

区域1 下記2地点を結ぶ線及び陸岸により囲まれる区域

(1) 34-40-47N 135-11-45E

(2) 34-40-46N 135-11-39E

区域2 34-40-45N 135-11-42E 付近

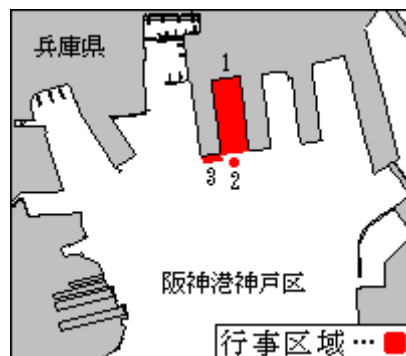
区域3 34-40-46N 135-11-37E 付近

備 考 区域1内に浮標7基及び行事区域を示す赤旗付黄色俵形浮標3基が設置される

27日1000~31日2000の間、区域1内に飛び出し台が設置され、赤旗及び黄色灯で明示される
行事中は警戒船が配備される

海 図 W101A(JP共)~W101B(JP共)

出 所 阪神港長



★27年1108項 阪神港 — 神戸区、第6区 航泊禁止

六甲アイランド南地区埋立工事に伴い、引き続き一般船舶の航泊が禁止される。

(当該工事作業従事船舶及び港長が許可した船舶を除く。)

期 間 平成27年10月31日1700~平成29年3月31日1700

区 域 (1)~(3)を結ぶ線、陸岸、(4)~(7)を結ぶ線及び防波堤により囲まれる区域

(1) 34-40-28.7N 135-16-54.2E (防波堤上)

(2) 34-39-56.9N 135-16-59.6E

(3) 34-39-55.8N 135-16-49.9E (岸線上)

(4) 34-39-55.4N 135-16-28.6E (岸線上)

(5) 34-39-54.6N 135-16-19.4E

(6) 34-39-48.4N 135-16-06.1E

(7) 34-40-20.9N 135-15-43.8E (防波堤上)

備 考 上記区域を灯浮標及び標識灯で表示(各標識は同期点滅している)

海 図 W101A(JP共)

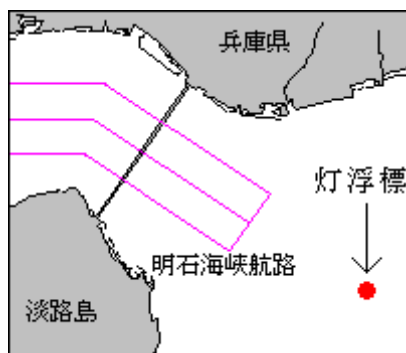
出 所 阪神港長公示神第27-3号(27.10.19)



★27年1109項 明石海峡 — 明石海峡航路付近 潜水作業

明石海峡航路東方灯浮標(灯台表第1巻3716)(34-35.0N 135-04.9E)において、潜水士による水質観測装置の点検作業が実施される。

期間 平成27年11月4日(予備日5日~12月9日)0800~日没
備考 作業中は警戒船が配備される
海図 W131(JP共)
出所 神戸海上保安部



★27年1110項 明石海峡 — 明石海峡航路 海上作業

明石海峡航路中央第2号灯浮標(灯台表第1巻3718)(34-37.4N 135-00.6E)において、作業船による気象観測装置等の取付け作業が実施される。

期間 平成27年11月4日~6日(予備日7日~12月6日)日出~日没
備考 作業中は警戒船が配備される
海図 W131(JP共)
出所 神戸海上保安部



★27年1111項 淡路島 — 津名港 防波堤復旧工事

志筑外南防波堤において、潜水士・起重機船等による防波堤復旧工事が実施されている。

期間 平成28年3月25日まで 日出~日没
区域 下記2地点付近

(1) 34-25-51N 134-54-56E

(2) 34-26-04N 134-54-50E

備考 上記(1)区域内に黄色灯付浮標6基が設置される
作業船のアンカー位置を示す浮標が設置される
区域内に作業船が夜間停泊する場合は、作業船のアンカー位置を示す黄色灯付浮標が設置される
作業中は警戒船が配備される

海図 W69
出所 神戸海上保安部



★27年1112項 東播磨港 棧橋撤去工事

法華山谷川において、潜水士・スパット式クレーン台船による棧橋撤去工事が実施される。

期 間 平成27年11月2日～12月25日 日出～日没

区 域 34-45-19N 134-46-17E 付近

備 考 区域内に灯付汚濁防止膜が設置される

作業中は警戒船が配備される

海 図 W107 (JP共)

出 所 東播磨港長



★27年1113項 東播磨港及び姫路港 流速計設置等

東播磨港及び姫路港東区において、潜水士・作業船による流速計の設置及び海洋調査が実施される。

期 間 平成27年11月4日～20日 (予備日21日～27日)

1、流速計設置

位 置 下記4地点付近

(1) 34-44-46N 134-42-29E

(2) 34-44-43N 134-45-35E

(3) 34-44-48N 134-46-03E

(4) 34-43-50N 134-47-13E

備 考 設置・撤去作業中は警戒船が配備される

流速計明示用の黄色灯及び白色灯付浮標が設置される

2、海洋調査

区 域 下記5地点付近

(5) 34-45-21N 134-45-35E

(6) 34-44-57N 134-45-32E

(7) 34-45-09N 134-46-00E

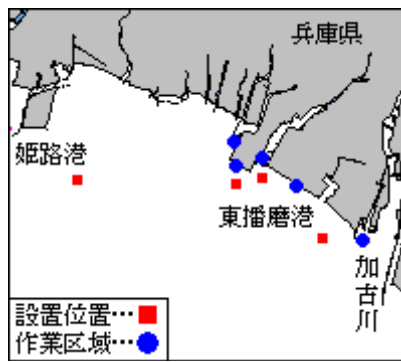
(8) 34-44-38N 134-46-42E

(9) 34-43-51N 134-47-55E

備 考 上記(6)・(8)地点に刺網及び浮標が設置される

海 図 W107 (JP共) - W134A - W1113

出 所 東播磨港長、姫路港長



★27年1114項 姫路港 ー 網干区、第2区 魚礁設置

五管区水路通報27年31号789項、790項削除
 網干浜南西側において、魚礁が設置された。

- 区域 下記4地点により囲まれる区域
- (1) 34-45-44.9N 134-35-42.6E
 - (2) 34-45-44.5N 134-35-40.7E
 - (3) 34-45-41.5N 134-35-41.8E
 - (4) 34-45-41.9N 134-35-43.6E

備考 捨石魚礁（海底からの高さは最大約3m）
 海図 W134B（JP共）
 出所 五本部海洋情報部

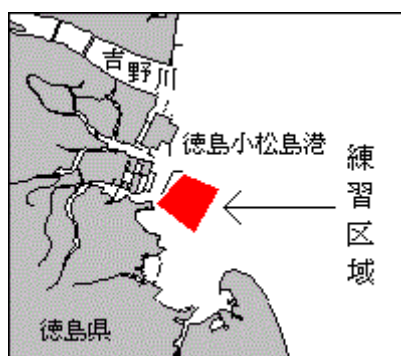


★27年1115項 徳島小松島港及び付近 ヨット練習会

津田外防波堤東方において、クルーザーヨット(6隻)による練習会が実施される。

- 期間 平成27年10月25日 0900~1500
- 区域 下記4地点により囲まれる区域
- (1) 34-02-40.7N 134-36-32.7E
 - (2) 34-02-24.1N 134-37-27.7E
 - (3) 34-01-27.8N 134-36-48.7E
 - (4) 34-02-03.0N 134-35-52.6E

備考 上記区域内にコースを示す橙色三角形浮標が2基設置される
 海図 W1126
 出所 徳島小松島港長



★27年1116項 紀伊水道 ー 徳島小松島港付近 水深減少

和田ノ鼻北方において、水深が海図記載より約4m減少している。

区域 34-00-43.1N 134-37-55.2E を中心とする半径20mの円内区域

海図 W1126

出所 五本部海洋情報部



★27年1117項 紀伊水道 ー 富岡港 護岸改修工事

五管区水路通報27年31号796項削除

派川那賀川において、潜水士等による護岸改修工事が期間を延長して実施されている。

期間 平成28年2月5日まで 0800～日没

区域 33-55-44N 134-41-30E 付近

備考 区域内に黄色灯付汚濁防止フェンスが設置される
潜水作業中は警戒船が配備される

海図 W1147

出所 徳島海上保安部



★27年1118項 四国南岸 ー 牟岐港 導流堤延長工事

牟岐港において、潜水士・クレーン付台船等による導流堤延長工事が実施されている。

期間 平成28年1月20日まで 日出～日没

区域 下記5地点により囲まれる区域

(1) 33-39-56N 134-25-08E

(2) 33-39-49N 134-25-14E

(3) 33-39-48N 134-25-12E

(4) 33-39-54N 134-25-07E

(5) 33-39-54N 134-25-05E

備考 上記区域内に被覆石が仮置きされ、黄色灯付浮標4基で明示される
海上作業中は警戒船が配備される

海図 W59 (分図「牟岐港」)

出所 徳島海上保安部



★27年1119項 四国南岸 — 穴喰港及び付近 カヤックレース

穴喰港及び付近において、カヤックレース(30艇)が実施される。

期 間 平成27年11月1日 0730~0900

区 域 33-33.8N 134-18.8E 付近

備 考 レース中は警戒船が配備される

海 図 W59

出 所 徳島海上保安部



★27年1120項 四国南岸 — 高知港 防波堤改修工事

高知港港口において、潜水士・起重機船等による防波堤改修工事が実施される。

期 間 平成27年11月1日~平成28年3月15日 日出~日没

1、ブロック撤去工事

区 域 下記4地点により囲まれる区域

(1) 33-30-30.5N 133-35-10.3E

(2) 33-30-28.1N 133-35-15.5E

(3) 33-30-20.4N 133-35-08.3E

(4) 33-30-22.9N 133-35-03.4E

2、防波堤改良工事

区 域 下記4地点により囲まれる区域

(5) 33-29-56.0N 133-35-20.8E

(6) 33-29-51.8N 133-35-20.0E

(7) 33-29-52.9N 133-35-06.4E

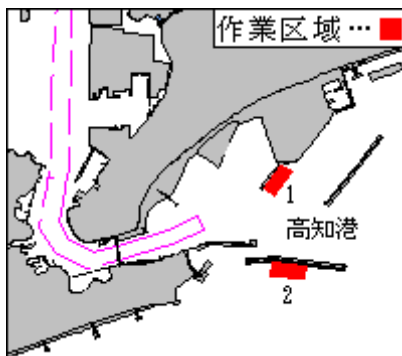
(8) 33-29-57.4N 133-35-07.1E

備 考 作業船のアンカー位置を示す浮標が設置される

作業中は警戒船が配備される

海 図 W110

出 所 高知港長



★27年1121項 四国南岸 ー 高知港 防波堤延長工事等

高知港港口において、潜水士・起重機船等による防波堤延長工事及び改修工事が実施される。

期 間 平成27年11月4日～平成28年7月29日 日出～日没

1、ブロック撤去工事

区 域 下記4地点により囲まれる区域

- (1) 33-30-28.9N 133-35-09.9E
- (2) 33-30-25.7N 133-35-14.2E
- (3) 33-30-17.9N 133-35-05.9E
- (4) 33-30-21.2N 133-35-01.6E

2、防波堤延長工事

区 域 下記4地点により囲まれる区域

- (5) 33-30-22.5N 133-35-31.3E
- (6) 33-30-16.4N 133-35-40.9E
- (7) 33-30-05.9N 133-35-31.3E
- (8) 33-30-12.0N 133-35-21.7E

備 考 上記区域内に明示用の黄色灯付浮標が設置される

3、防波堤改修工事

区 域 下記4地点により囲まれる区域

- (9) 33-29-57.1N 133-35-16.6E
- (10) 33-29-55.0N 133-35-36.6E
- (11) 33-29-50.2N 133-35-35.9E
- (12) 33-29-52.3N 133-35-15.9E

備 考 起重機船のアンカー位置を示す俵型浮標が設置される
作業中は警戒船が配備される

海 図 W110

出 所 高知港長



★27年1122項 四国南岸 ー 須崎港 防波堤改修工事

須崎港港口において、潜水士・起重機船等による防波堤改修工事が実施される。

期間 平成27年10月26日～平成28年3月23日 日出～日没

区域 下記4地点により囲まれる区域

(1) 33-22-39.7N 133-17-22.5E

(2) 33-22-41.0N 133-17-46.0E

(3) 33-22-23.5N 133-17-47.3E

(4) 33-22-22.3N 133-17-23.7E

備考 上記区域内に汚濁防止柵が設置される

作業中は警戒船が配備される

海図 W105 (分図「須崎港」共)

出所 高知海上保安部



★27年1123項 四国南岸 ー 須崎港 消波ブロック据付工事

須崎港港口において、潜水士・起重機船等による消波ブロック据付工事が実施される。

期間 平成27年11月2日～12月15日 日出～日没

区域 下記4地点により囲まれる区域

(1) 33-22-30.3N 133-17-29.3E

(2) 33-22-26.0N 133-17-29.6E

(3) 33-22-25.3N 133-17-20.3E

(4) 33-22-29.7N 133-17-19.8E

備考 作業中は警戒船が配備される

海図 W105 (分図「須崎港」共)

出所 高知海上保安部



★27年1124項 四国南岸 ー 須崎港 防波堤改修工事

須崎港港口において、潜水士・起重機船等による防波堤改修工事が実施される。

期 間 平成27年10月26日～平成28年3月15日 日出～日没

区 域 下記6地点により囲まれる区域

(1) 33-22-38.9N 133-17-01.6E

(2) 33-22-30.8N 133-17-11.7E

(3) 33-22-28.5N 133-17-09.2E

(4) 33-22-36.2N 133-16-59.1E

備 考 上記区域内に汚濁防止枠が設置される
作業船のアンカー位置に浮標が設置される
作業中は警戒船が配備される

海 図 W105 (分図「須崎港」共)

出 所 高知海上保安部



★27年1125項 四国南岸 ー 宿毛湾港 救難訓練

大島北方において、巡視船等による救難訓練が実施される。

期 間 平成27年11月6日 1000～1200

区 域 32-55-11N 132-41-48E を中心とする半径100mの円内区域

備 考 巡視船は「UY」旗を掲揚

海 図 W1237 (分図「宿毛湾港」共)

出 所 宿毛海上保安署

