

五管区水路通報第6号

160項-182項

平成28年2月12日

※本通報に使用している経度、緯度は世界測地系(WGS-84)に基づいています。

第160項	四国南岸	足摺岬南方(リマ海域)	射撃訓練
第161項	四国南岸	足摺岬南方(リマ海域及び付近)	救難訓練
第162項	本州南岸	潮岬東方	救難訓練
第163項	豊後水道南口至る足摺岬東方		飛行艇離着水
第164項	本州南岸	日高港	消波ブロック据付工事
第165項	本州南岸	日高港	掘下げ作業
第166項	友ヶ島水道及び付近		海洋調査
第167項	阪南港	第3区	護岸改修工事
第168項	阪神港	堺泉北区、浜寺航路	潜水作業
第169項	阪神港	大阪区、第1区	障害物撤去作業
第170項	阪神港	大阪区、第6区	掘下げ作業
第171項	阪神港	尼崎西宮芦屋区、第2区	重量物荷役作業
第172項	阪神港	尼崎西宮芦屋区、第2区	潜堤築造工事
第173項	阪神港	神戸区、第4区及び付近	潜水作業
第174項	阪神港	神戸区、第5区	潜水作業
第175項	阪神港	神戸区、第5区	潜水作業
第176項	東播磨港		掘下げ作業終了
第177項	淡路島	郡家港	潜水作業
第178項	徳島小松島港	徳島区、第1区	磁気異常物撤去作業
第179項	徳島小松島港	徳島区、第2区	灯付浮標設置
第180項	徳島小松島港	小松島区、第3区	潜水作業
第181項	四国南岸	足摺岬東方	浮魚礁施設灯一時撤去(予告)
第182項	特殊書誌新刊		

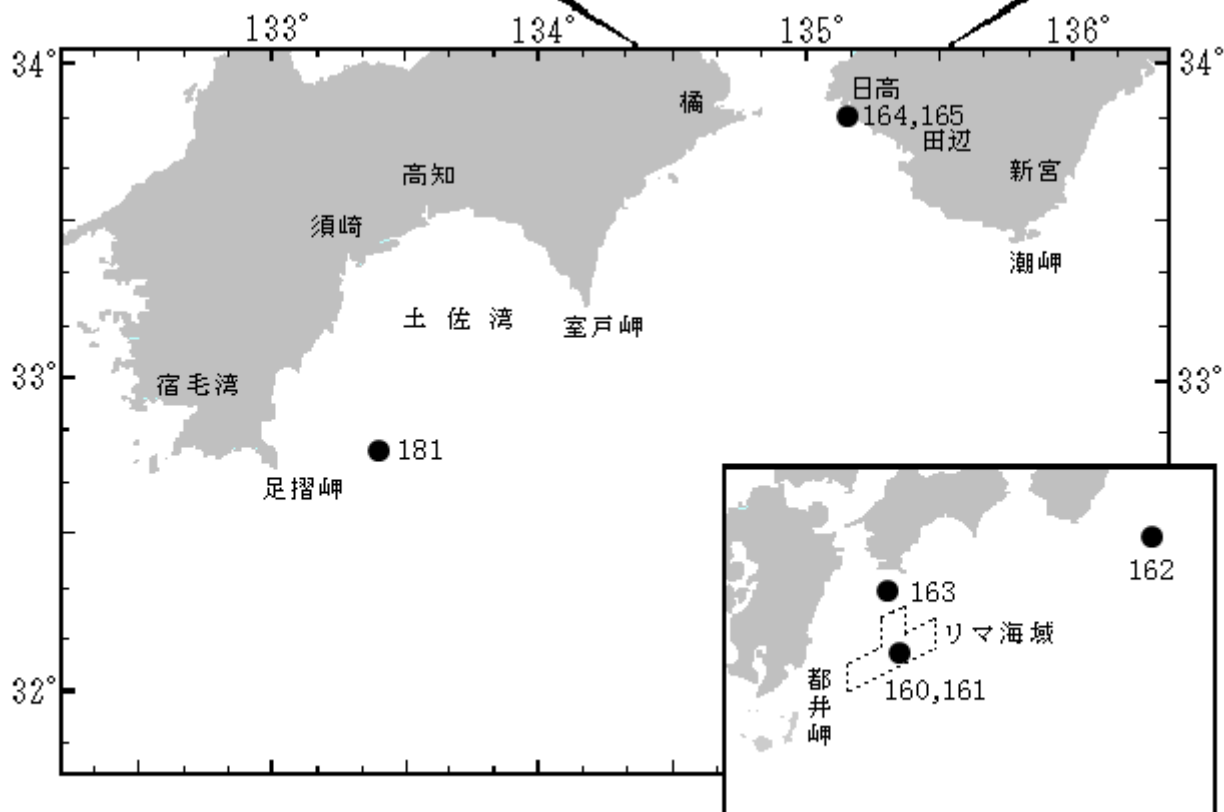
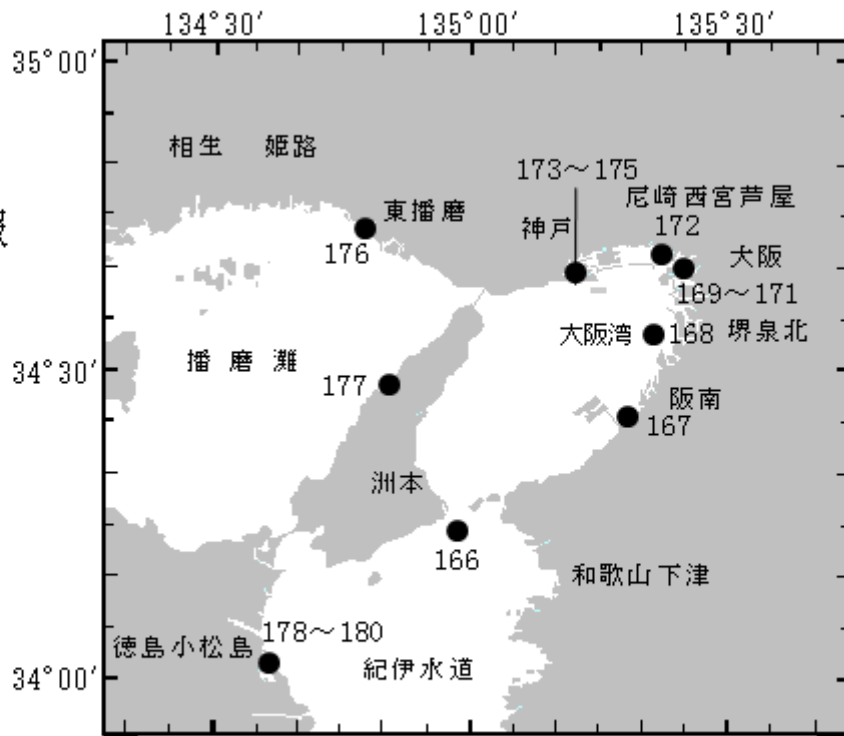
※海図の改補(小改正)のお知らせ(海上保安庁水路通報第5号(平成28年2月5日発行)掲載分)

今週は、五管区内の小改正通報はありません。

五管区水路通報

第6号

索引図



※項数は、太平洋で実施される訓練から先に付与します。

※五管区水路通報に関するお問合せはこちらまで
〒650-8551 神戸市中央区波止場町1-1
第五管区海上保安本部海洋情報部監理課情報係
TEL:078-391-6651(内線2515、2516)
FAX:078-332-6307(自動受信)

※五管区水路通報提供サービス
FAX: 078-332-6307……最新号(ポーリング受信方式)
インターネット: URL <http://www1.kaiho.mlit.go.jp/KAN5/tuho/tuho2.htm>

★28年160項 四国南岸 — 足摺岬南方(リマ海域) 射撃訓練

自衛艦による水上射撃及び対空射撃訓練が実施される。

期 間 平成28年2月26日(予備日27日)0600~1800

区 域 下記6地点により囲まれる区域

(1) 32-09-13N 132-59-51E

(2) 31-48-13N 132-59-51E

(3) 32-02-13N 133-29-51E

(4) 31-42-13N 133-29-51E

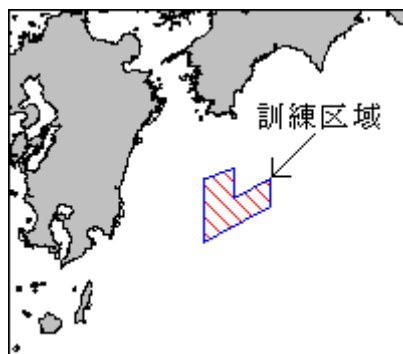
(5) 31-18-13N 132-37-51E

(6) 32-01-43N 132-37-51E

備 考 射撃訓練は、射撃海面上に船舶・航空機が存在しないことを確認しながら実施される

海 図 W157

出 所 防衛省海上幕僚監部



★28年161項 四国南岸 — 足摺岬南方(リマ海域及び付近) 救難訓練

自衛隊航空機による救難訓練が実施される。

期 間 平成28年3月1日~31日(土曜、日曜及び祝日を除く)0700~2100

区 域 下記6地点により囲まれる区域

(1) 32-35-50N 134-00-00E

(2) 31-52-55N 134-00-00E

(3) 30-48-13N 132-22-51E

(4) 31-04-13N 132-07-51E

(5) 31-23-13N 132-07-51E

(6) 32-09-13N 132-53-51E

備 考 照明筒吊光、信号筒、信号発煙照明筒、目標弾及びフレアが使用される

上記区域内に訓練捜索目標(黄色、1.25m四方)又は一人用浮舟(橙色又は緑色)が設置される

海 図 W157

出 所 航空自衛隊新田原救難隊



★28年162項 本州南岸 ー 潮岬東方 救難訓練

自衛隊航空機による救難訓練が実施される。

期間 平成28年3月1日～31日（土曜、日曜及び祝日を除く）0800～2100

区域 下記6地点により囲まれる区域

(1) 34-38-12N 137-29-49E

(2) 34-38-12N 137-59-49E

(3) 34-25-12N 138-29-49E

(4) 32-40-13N 138-29-49E

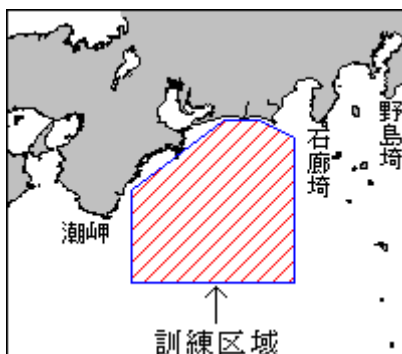
(5) 32-40-13N 136-09-50E

(6) 33-47-12N 136-09-50E

備考 キャンドルライト、スモークライト、マリンマーカー、シーマーカー及びフレアが使用される

海図 W61B

出所 航空自衛隊浜松救難隊



★28年163項 豊後水道南口至る足摺岬東方 飛行艇離着水

救難飛行艇の離着水が実施される。

期間 平成28年3月1日～31日 日出～日没

区域1 32-51N 133-19E を中心とする半径10海里の円内

区域2 32-25N 132-55E を中心とする半径15海里の円内

区域3 32-40N 132-20E を中心とする半径15海里の円内のうち、132-10E以西を除く区域

区域4 下記4地点により囲まれる区域

(1) 32-44N 132-10E

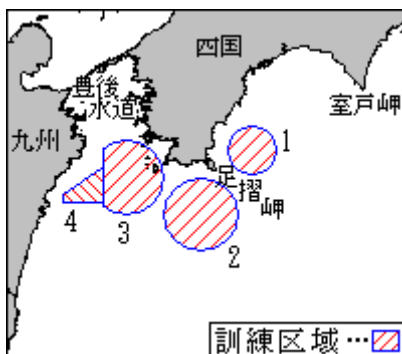
(2) 32-30N 132-10E

(3) 32-30N 131-50E

(4) 32-34N 131-50E

海図 W157

出所 海上自衛隊第31航空群



★28年164項 本州南岸 — 日高港 消波ブロック据付工事

浜ノ瀬地区において、潜水士・起重機船による消波ブロック据付工事が実施される。

期間 平成28年2月15日～29日（予備日3月1日～8日）日出～日没
区域 33-52-42N 135-08-55E 付近
備考 作業中は警戒船が配備される
海図 W77（分図「日高港」、JP共）
出所 田辺海上保安部



★28年165項 本州南岸 — 日高港 掘下げ作業

西川大橋東方において、グラブ浚渫船等による掘下げ作業が実施される。

期間 平成28年2月15日～29日（予備日3月1日～15日）日出～日没
区域 33-52-57N 135-09-11E 付近
備考 区域明示用の旗竿が設置される
区域内に汚濁防止膜が設置される
夜間停泊時は、作業船に黄色標識灯が設置される
作業中は警戒船が配備される
海図 W77（分図「日高港」、JP共）
出所 田辺海上保安部



★28年166項 友ヶ島水道及び付近 海洋調査

友ヶ島水道及び付近において、掃海艇による採泥作業及び海底の状況調査が実施される。

期間 平成28年2月16日～19日（予備日20日）
区域 下記6地点により囲まれる区域
(1) 34-18-13N 134-58-51E
(2) 34-18-11N 134-59-13E
(3) 34-15-39N 134-59-01E
(4) 34-09-05N 135-04-35E
(5) 34-08-55N 135-04-11E
(6) 34-15-33N 134-58-39E

海図 W1143
出所 和歌山海上保安部



★28年167項 阪南港 ー 第3区 護岸改修工事

五管区水路通報 28年3号 84項 削除

佐野漁港において、潜水士・ガット船等による護岸改修工事が期間及び区域を変更して実施されている。

期 間 平成28年2月29日まで（予備日3月1日～18日）日出～日没

区 域 34-25-52N 135-19-08E 付近

備 考 区域内に汚濁防止膜が設置される
ガット船のアンカー位置を示す浮標が設置される
作業中は警戒船が配備される

海 図 W1141（JP共）

出 所 五本部海洋情報部



★28年168項 阪神港 ー 堺泉北区、浜寺航路 潜水作業

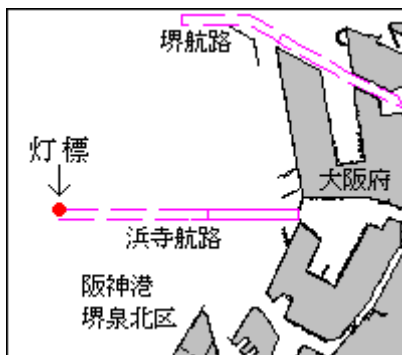
浜寺航路第1号灯標(灯台表第1巻 3539) (34-33.5N 135-20.1E)において、潜水士による点検作業が実施される。

期 間 平成28年2月22日（予備日23日～26日、29日）0900～1600

備 考 作業中は警戒船が配備される

海 図 W1110（JP共）

出 所 阪神港長



★28年169項 阪神港 — 大阪区、第1区 障害物撤去作業

夢洲コンテナふ頭前面において、潜水士・作業船による障害物の撤去作業が実施される。

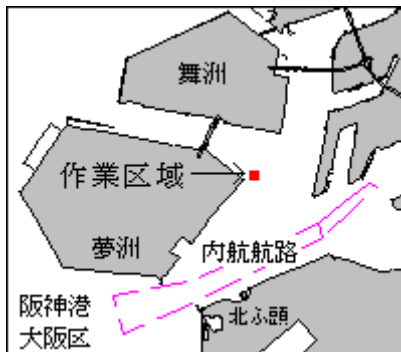
期 間 平成28年2月16日～29日のうち1日間

区 域 34-39-14N 135-24-22E 付近

備 考 区域内に竹竿が設置される
作業中は警戒船が配備される

海 図 W123 (JP共)

出 所 阪神港長



★28年170項 阪神港 — 大阪区、第6区 掘下げ作業

神崎川において、グラブ浚渫船等による掘下げ作業が実施される。

期 間 平成28年2月20日～4月22日(予備日23日～5月31日) 日出～日没

区 域 34-41-52N 135-25-40E 付近

備 考 区域内に汚濁防止柵が設置される
夜間停泊時は、作業船及びブイアンカー明示用浮標に黄色標識灯が設置される
作業中は警戒船が配備される

海 図 W1107 (JP共) - W1103 (JP共)

出 所 阪神港長



★28年171項 阪神港 ー 尼崎西宮芦屋区、第2区 重量物荷役作業

鳴尾浜において、起重機船による重量物荷役作業が実施される。

期 間 平成28年2月24日～3月31日（予備日を含む）日出～日没

区 域 34-41-37N 135-21-17E 付近

備 考 夜間停泊時は、起重機船のアンカー位置及びアンカーワイヤー海面下5mの位置を示す
黄色灯付浮標が設置される
作業中は警戒船が配備される

海 図 W1107（JP共）

出 所 阪神港長



★28年172項 阪神港 ー 尼崎西宮芦屋区、第2区 潜堤築造工事

甲子園浜東方において、潜土工・クレーン付台船等による潜堤築造工事が実施される。

期 間 平成28年2月15日～3月9日（予備日10日～23日）日出～日没

区 域 34-42-21N 135-21-28E 付近

備 考 区域内に汚濁防止膜が設置される

作業中は警戒船が配備される

海 図 W1107（JP共）

出 所 阪神港長



★28年173項 阪神港 — 神戸区、第4区及び付近 潜水作業

須磨の浦及び付近において、潜水土による海底調査作業が実施される。

期 間 平成28年2月22日～27日のうち1日間 日出～日没

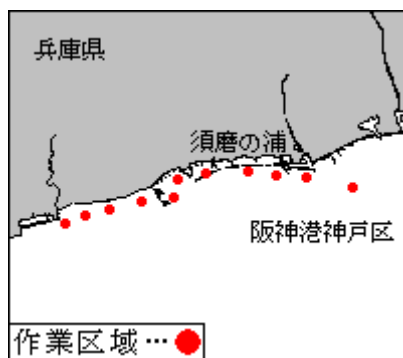
区 域 下記11地点付近

- (1) 34-38-16N 135-08-46E
- (2) 34-38-21N 135-08-09E
- (3) 34-38-22N 135-07-46E
- (4) 34-38-25N 135-07-24E
- (5) 34-38-22N 135-06-50E
- (6) 34-38-19N 135-06-29E
- (7) 34-38-06N 135-06-24E
- (8) 34-38-02N 135-06-01E
- (9) 34-37-58N 135-05-37E
- (10) 34-37-54N 135-05-19E
- (11) 34-37-50N 135-05-00E

備 考 区域内に竹竿が設置される
作業中は警戒船が配備される

海 図 W101B (JP共)

出 所 阪神港長



★28年174項 阪神港 — 神戸区、第5区 潜水作業

ポートアイランド南西前面及び神戸空港周辺護岸部において、潜水土による海生生物の調査が実施される。

期 間 平成28年2月23日(予備日24日～3月11日) 日出～日没

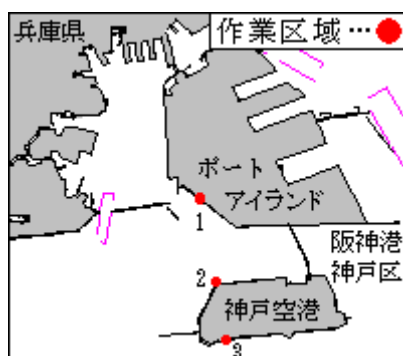
区 域 下記3地点付近

- (1) 34-39-18N 135-12-33E
- (2) 34-38-25N 135-12-47E
- (3) 34-37-50N 135-12-54E

備 考 区域内に浮標が設置される
作業中は警戒船が配備される

海 図 W101A (JP共) - W101B (JP共)

出 所 阪神港長



★28年175項 阪神港 — 神戸区、第5区 潜水作業

神戸空港西護岸及び南護岸において、潜水士による海生生物等の調査が実施される。

期間 平成28年2月26日～3月7日（予備日8日～31日）日出～日没

区域 下記2地点付近

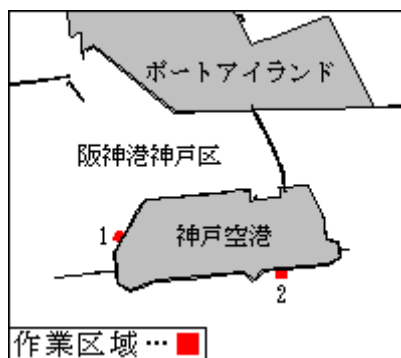
(1) 34-38-08N 135-12-34E

(2) 34-37-53N 135-13-56E

備考 作業中は警戒船が配備される

海図 W101A(JP共)－W101B(JP共)

出所 阪神港長



★28年176項 東播磨港 掘下げ作業終了

五管区水路通報27年46号1308項削除

加古川河口における掘下げ作業は終了した。

海図 W107(JP共)

出所 東播磨港長

★28年177項 淡路島 — 郡家港 潜水作業

郡家港において、潜水士による環境調査が実施される。

期間 平成28年2月28日～3月2日（予備日3日～25日）日出～日没

区域 34-28.5N 134-50.5E 付近

備考 潜水作業中は警戒船が配備される

海図 W131(JP共)－W150B

出所 神戸海上保安部



★28年178項 徳島小松島港 — 徳島区、第1区 磁気異常物撤去作業

沖洲外防波堤南端付近において、潜水士・起重機船による磁気異常物の撤去作業が実施される。

期 間 平成28年2月12日～29日
区 域 34-03-01N 134-36-11E 付近
備 考 作業中は警戒船が配備される
海 図 W1126
出 所 徳島小松島港長



★28年179項 徳島小松島港 — 徳島区、第2区 灯付浮標設置

津田外防波堤北方において、黄色灯付俵型浮標が設置される。

期 間 平成28年2月12日～29日
区 域 34-02-57N 134-36-26E 付近
備 考 作業船による設置及び撤去作業が実施される
作業中は警戒船が配備される
海 図 W1126
出 所 徳島小松島港長



★28年180項 徳島小松島港 — 小松島区、第3区 潜水作業

金磯岸壁前面海域において、潜水土による海底の調査作業が実施される。

期 間 平成28年2月19日（予備日20日～22日）日出～日没
区 域 33-59-44N 134-36-47E 付近
備 考 作業中は警戒船が配備される
海 図 W1126
出 所 徳島小松島港長



★28年181項 四国南岸 — 足摺岬東方 浮魚礁施設灯一時撤去(予告)

土佐黒潮牧場6号施設灯(灯台表第1巻3102.4)(32-44.2N 133-30.8E)は、交換作業に伴い一時撤去される。

予定日 平成28年2月27日～当分の間
海 図 W108(JP共)～W157
出 所 五本部交通部



★28年182項 特殊書誌新刊

番号	書誌名	刊行年月	価格(税込)
781	平成29年 潮汐表 第1巻	2016-02	4,755円
出 所	海上保安庁水路通報 28年5号(28.2.5)		