



五管区水路通報第27号

725項-746項

平成28年7月15日

※本通報に使用している経度、緯度は世界測地系(WGS-84)に基づいています。

第725項	四国南岸	足摺岬南方(リマ海域及び付近)	救難訓練
第726項	紀伊水道南方		射撃訓練
第727項	紀伊水道南方		射撃訓練等
第728項	四国南岸	土佐湾	射撃訓練
第729項	本州南岸	潮岬東方	救難訓練
第730項	豊後水道南口至足摺岬東方		飛行艇離着水訓練
第731項	本州南岸	田辺港南西方、鉛山湾	花火大会
第732項	本州南岸	田辺港、第1区	潜水作業等
第733項	和歌山下津港	和歌山区、南区	航泊禁止
第734項	阪南港	第2区	航泊禁止
第735項	阪神港	尼崎西宮芦屋区、第3区	ヨットレース
第736項	阪神港	神戸区、第1区	潜水作業
第737項	阪神港	神戸区、第1区	潜水作業
第738項	阪神港	神戸区、第2区	重量物荷役作業
第739項	阪神港	神戸区、第3区	小型船舶実技講習
第740項	阪神港	神戸区、第6区	深淺測量
第741項	明石海峡	明石海峡航路	海上作業等
第742項	瀬戸内海	東播磨港及び付近	ヨットレース
第743項	家島諸島	家島港	物揚場築造工事
第744項	紀伊水道	今切港	橋梁点検作業
第745項	徳島小松島港	小松島区、第1区及び付近	航泊禁止
第746項	船舶通航信号所一時業務休止		

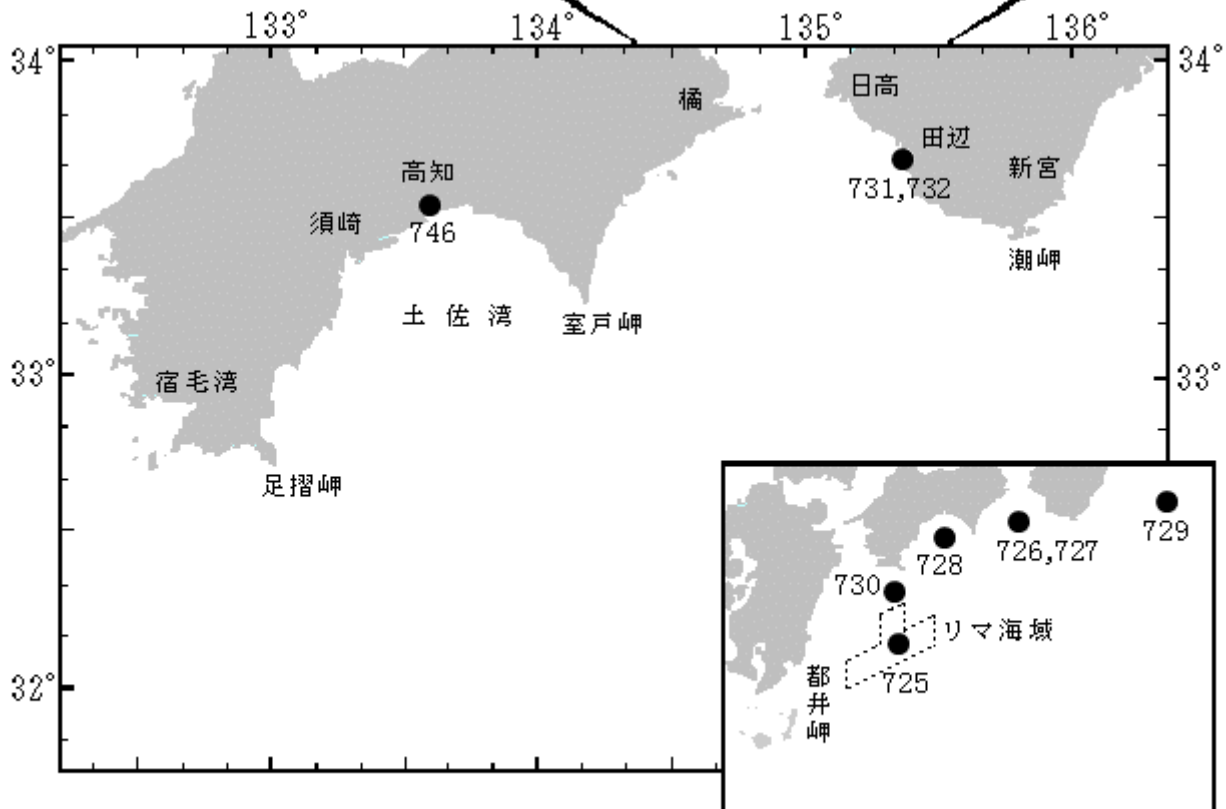
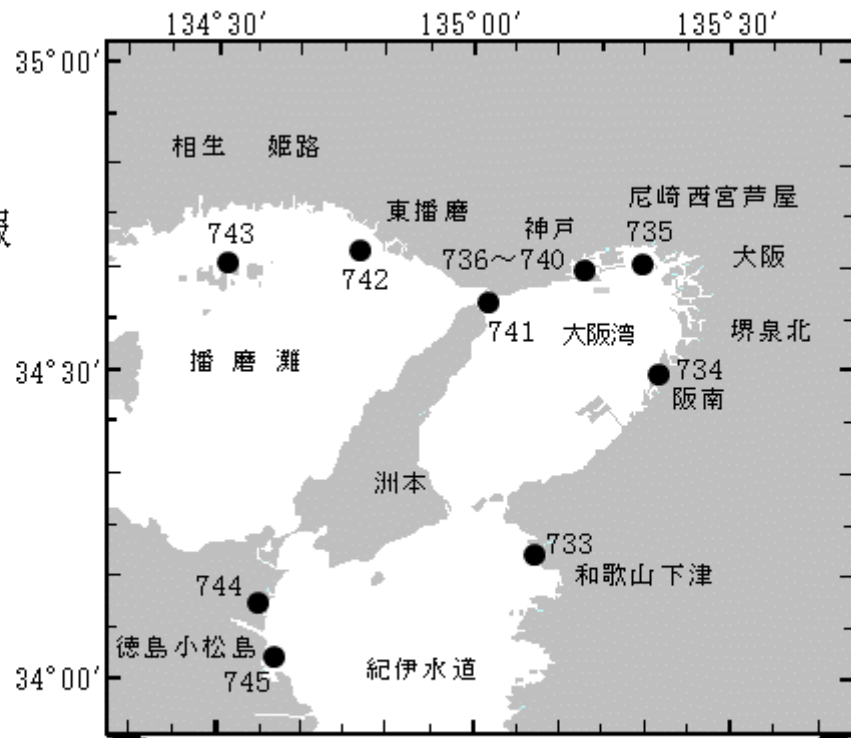
※海図の改補(小改正)のお知らせ(海上保安庁水路通報第27号(平成28年7月8日発行)掲載分)

今週は、五管区内の小改正通報はありません。

五管区水路通報

第27号

索引図



※項数は、太平洋で実施される訓練から先に付与します。

※五管区水路通報に関するお問合せはこちらまで
〒650-8551 神戸市中央区波止場町1-1
第五管区海上保安本部海洋情報部監理課情報係
TEL:078-391-6651(内線2515、2516)
FAX:078-332-6307(自動受信)

※五管区水路通報提供サービス
FAX: 078-332-6307.....最新号(ポーリング受信方式)
インターネット: URL <http://www1.kaiho.mlit.go.jp/KAN5/tuho/tuho2.htm>

★28年725項 四国南岸 ー 足摺岬南方(リマ海域及び付近)

救難訓練

自衛隊航空機による救難訓練が実施される。

期間 平成28年8月1日～31日(土曜、日曜及び祝日を除く) 0700～2100

区域 下記6地点により囲まれる区域

(1) 32-35-50N 134-00-00E

(2) 31-52-55N 134-00-00E

(3) 30-48-13N 132-22-51E

(4) 31-04-13N 132-07-51E

(5) 31-23-13N 132-07-51E

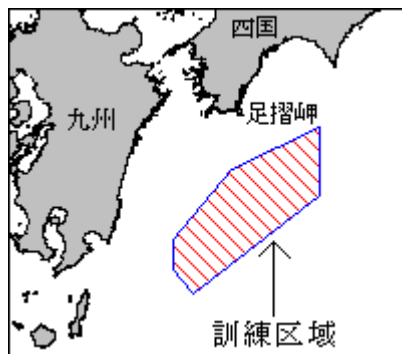
(6) 32-09-13N 132-53-51E

備考 照明筒吊光、信号筒、信号発煙照明筒、目標弾及びフレアが使用される

上記区域内に訓練捜索目標(黄色、1.25m四方)又は一人用浮舟(橙色又は緑色)が設置される

海図 W157

出所 航空自衛隊新田原救難隊



★28年726項 紀伊水道南方 射撃訓練

蒲生田岬南方において、巡視船による射撃訓練が実施される。

期間 平成28年7月28日(予備日29日) 0800～1700

区域 33-29.6N 134-48.8Eを中心とする半径5海里の円内区域

備考 巡視船は「UY」及び「NE4」旗を掲揚、紅色閃光灯を点灯

海図 W77(JP共)

出所 五本部警備救難部



★28年727項 紀伊水道南方 射撃訓練等

蒲生田岬南方において、自衛隊航空機による水上射撃及びフレア発射訓練が実施される。

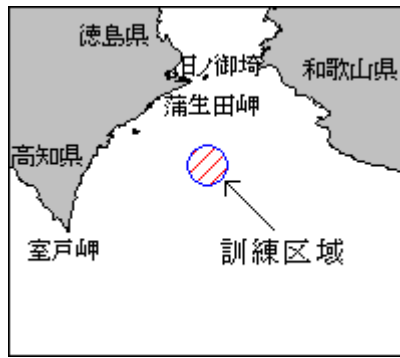
期間 平成28年8月1日～5日 0700～2100

区域 33-30-12N 134-49-50Eを中心とする半径5海里の円内区域

備考 射撃訓練は、射撃海面上に船舶・航空機が存在しないことを確認しながら実施される

海図 W77(JP共)

出所 防衛省海上幕僚監部



★28年728項 四国南岸 — 土佐湾 射撃訓練

土佐湾において、巡視船による射撃訓練が実施される。

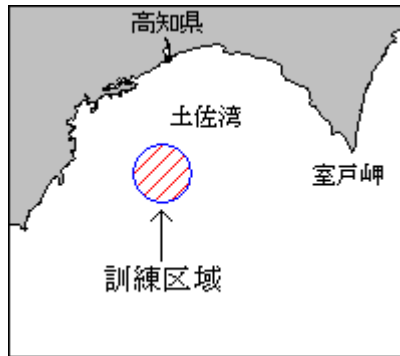
期 間 平成28年7月25日(予備日26日)0900~1800

区 域 33-10.8N 133-33.0E を中心とする半径5海里の円内区域

備 考 巡視船は「UY」及び「NE4」旗を掲揚、紅色閃光灯を点灯

海 図 W108(JP共)

出 所 五本部警備救難部



★28年729項 本州南岸 — 潮岬東方 救難訓練

自衛隊航空機による救難訓練が実施される。

期 間 平成28年8月1日~31日(土曜、日曜及び祝日を除く)0800~2100

区 域 下記6地点により囲まれる区域

(1) 34-38-12N 137-29-22E

(2) 34-38-12N 137-59-49E

(3) 34-25-12N 138-29-49E

(4) 32-40-13N 138-29-49E

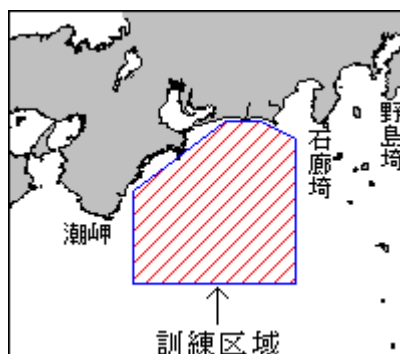
(5) 32-40-13N 136-09-50E

(6) 33-47-12N 136-09-50E

備 考 キャンドルライト、スモークライト、マリンマーカー、シーマーカー及びフレアが使用される

海 図 W61B

出 所 航空自衛隊浜松救難隊



★28年730項 豊後水道南口至足摺岬東方 飛行艇離着水訓練

救難飛行艇の離着水訓練が実施される。

期 間 平成28年8月1日～31日 日出～日没

区域1 32-51N 133-19E を中心とする半径10海里の円内

区域2 32-25N 132-55E を中心とする半径15海里の円内

区域3 32-40N 132-20E を中心とする半径15海里の円内のうち、132-10E 以西を除く区域

区域4 下記4地点により囲まれる区域

(1) 32-44N 132-10E

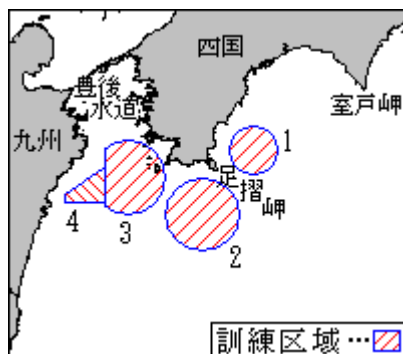
(2) 32-30N 132-10E

(3) 32-30N 131-50E

(4) 32-34N 131-50E

海 図 W157

出 所 海上自衛隊第31航空群



★28年731項 本州南岸 — 田辺港南西方、鉛山湾 花火大会

白良浜前面において、花火大会が実施される。

期 間 平成28年7月30日（予備日31日、8月3日、4日）2000～2040

8月10日（予備日11日、17日、18日）2000～2100

区 域 33-40-54N 135-20-22E を中心とする半径600mの円内区域

備 考 上記区域明示用の浮標5基が設置される

行事中は警戒船が配備される

海 図 W74

出 所 田辺海上保安部



★28年732項 本州南岸 — 田辺港、第1区 潜水作業等

文里地先において、潜士等による防波堤の確認調査が実施される。

期 間 平成28年7月19日～8月12日（予備日13日～25日）日出～日没

区 域 33-42-54N 135-23-06E 付近

備 考 区域内に仮設足場及び汚濁防止膜が設置され、汚濁防止膜は黄色標識灯で明示される

作業中は警戒船が配備される

海 図 W74

出 所 田辺港長



★28年733項 和歌山下津港 — 和歌山区、南区 航泊禁止

中ふ頭南側前面において、花火大会に伴い一般船舶の航泊が禁止される。
(和歌山下津港長が許可した船舶及び当該行事従事船舶を除く。)

期 間 平成28年7月24日(予備日27日)1900~2130

区 域 下記5地点を結ぶ線及び陸岸により囲まれる区域

- (1) 34-12-21N 135-08-33E (岸線上)
- (2) 34-12-26N 135-08-18E
- (3) 34-12-33N 135-08-15E
- (4) 34-12-42N 135-08-17E
- (5) 34-12-49N 135-08-21E (防波堤上)

備 考 上記(1)、(5)に黄色点滅灯、(2)~(4)に黄色灯付浮標が設置される
雨天等により行事が実施できない場合、航泊禁止は解除される
期間中は警戒船が配備される

海 図 W1150 (JP共)

出 所 和歌山下津港長公示第28-1号(28.7.5)



★28年734項 阪南港 ー 第2区 航泊禁止

地蔵浜地先において、花火大会の実施に伴い一般船舶の航泊が禁止される。
(阪南港長が許可した船舶及び官公庁船舶並びに当該行事に従事する船舶を除く。)

期 間 平成28年7月30日 1900~2120

区 域 下記9地点により囲まれる区域

- (1) 34-28-20N 135-21-46E (岸線上)
- (2) 34-27-51N 135-21-22E (岸線上)
- (3) 34-27-45N 135-21-11E (灯台)
- (4) 34-27-44N 135-21-04E (灯台)
- (5) 34-28-16N 135-20-44E (灯台)
- (6) 34-28-18N 135-20-46E (防波堤上)
- (7) 34-27-57N 135-21-03E (岸線上)
- (8) 34-28-03N 135-21-18E (岸線上)
- (9) 34-28-26N 135-21-36E (岸線上)

備 考 上記区域明示用の黄色灯付浮標が12基設置される
荒天等のため行事が中止された場合、航泊の禁止は解除される
行事中は警戒船が配備される

海 図 W1141 (JP共)

出 所 阪南港長公示第28-1号(28.7.13)



★28年735項 阪神港 ー 尼崎西宮芦屋区、第3区 ヨットレース

西宮防波堤南方において、クルーザーヨット(約20艇)によるヨットレースが実施される。

期 間 平成28年7月31日 1000~日没

区 域 下記5地点により囲まれる区域

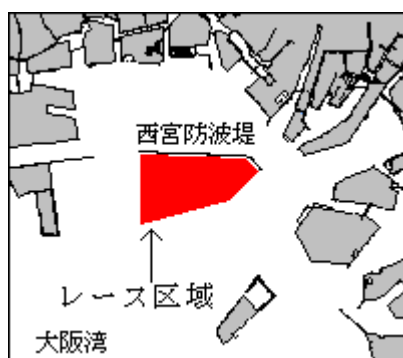
- (1) 34-40-38N 135-18-51E
- (2) 34-40-32N 135-21-16E
- (3) 34-40-19N 135-21-32E
- (4) 34-39-46N 135-20-49E
- (5) 34-39-19N 135-18-51E

備 考 上記区域内にコースを示す橙色浮標が2基設置される

レース中は警戒船が配備される

海 図 W1107 (JP共) - W1103 (JP共)

出 所 阪神港長



★28年736項 阪神港 — 神戸区、第1区 潜水作業

三菱重工業第4船渠において、潜水士による排水口の点検作業が実施される。

期間 平成28年7月19日（予備日20日～29日）0830～日没
区域 34-39-32N 135-10-49E 付近
備考 作業中は警戒船が配備される
海図 W101A（JP共）-W101B（JP共）
出所 阪神港長



★28年737項 阪神港 — 神戸区、第1区 潜水作業

三菱重工業第3岸壁において、潜水士による岸壁の点検作業が実施される。

期間 平成28年8月1日～5日（予備日8日～10日）日出～日没
区域 34-39-33N 135-11-03E 付近
備考 作業中は警戒船が配備される
海図 W101A（JP共）-W101B（JP共）
出所 阪神港長



★28年738項 阪神港 — 神戸区、第2区 重量物荷役作業

ポートアイランドコンテナ岸壁15及びJ岸壁前面において、起重機船による重量物荷役作業が実施される。

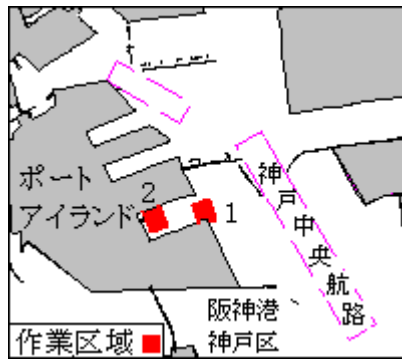
期間 平成28年7月31日（予備日8月1日、7日）日出～日没
区域 下記2地点付近

(1) 34-39-44N 135-14-18E

(2) 34-39-41N 135-13-46E

備考 起重機船のアンカー位置を示す黄色浮標が設置される
区域(1)、(2)間において、起重機船によるコンテナクレーンの吊運搬作業を伴う
作業中は警戒船が配備される

海図 W101A（JP共）
出所 阪神港長



★28年739項 阪神港 — 神戸区、第3区 小型船舶実技講習

東神戸フェリーふ頭前面において、小型船舶実技講習が実施される。

期 間 平成28年7月30日、31日 0800～日没

区 域 34-42-49N 135-17-13E 付近

備 考 区域内に蛇行コースを示す橙色球形浮標が3基設置される

海 図 W101A (JP共)

出 所 阪神港長



★28年740項 阪神港 — 神戸区、第6区 深淺測量

神戸沖埋立処分場南東方において、深淺測量が実施されている。

期 間 区域1 平成28年7月25日まで (予備日26日～31日) 日出～日没

区域2 平成28年7月22日まで (予備日23日～28日) //

区域1 下記4地点により囲まれる区域

(1) 34-40-30N 135-18-04E

(2) 34-40-19N 135-18-18E

(3) 34-39-39N 135-18-22E

(4) 34-39-39N 135-18-10E

区域2 下記4地点により囲まれる区域

(5) 34-39-42N 135-18-12E

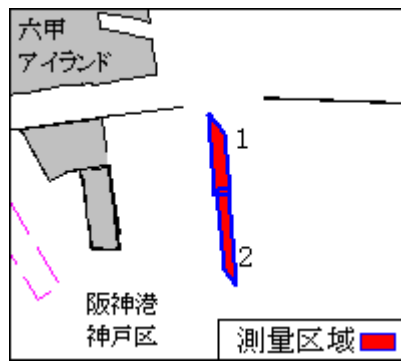
(6) 34-39-42N 135-18-20E

(7) 34-38-42N 135-18-27E

(8) 34-38-52N 135-18-17E

海 図 W101A (JP共)

出 所 阪神港長



★28年741項 明石海峡 — 明石海峡航路 海上作業等

明石海峡航路において、測量船「うずしお」(30トン)を接舷しての作業及び海洋調査が実施される。

期 間 平成28年7月27日、28日(予備日29日～8月10日)0830～日没

1、海上作業

位置1 明石海峡航路中央第2号灯浮標(灯台表第1巻3718)(34-37.4N 135-00.6E)

位置2 明石海峡航路中央第3号灯浮標(灯台表第1巻3719)(34-36.1N 135-02.9E)

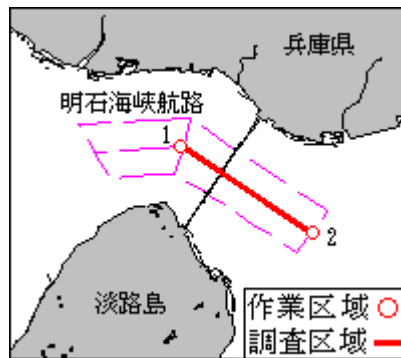
2、海洋調査

区 域 上記2地点を結ぶ線上付近

備 考 測量船は白紅白のえん尾旗を掲揚

海 図 W131(JP共)

出 所 五本部海洋情報部



★28年742項 瀬戸内海 — 東播磨港及び付近 ヨットレース

東播磨港から上島にかけて、ヨットレース(5～10艇)が実施される。

期 日 平成28年7月24日0900～1600

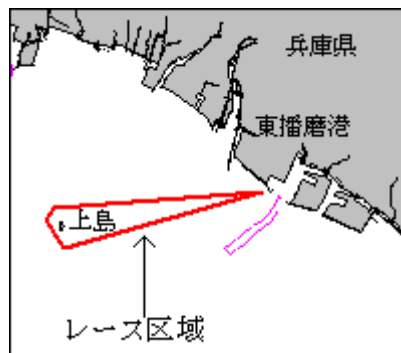
区 域 34-41.5N 134-45.7E付近(付図参照)

備 考 コースを示す浮標が設置される

レース中は警戒船が配備される

海 図 W107(JP共)～W131(JP共)

出 所 東播磨港長



★28年743項 家島諸島 — 家島港 物揚場築造工事

家島港において、潜水士・クレーン付台船等による物揚場築造工事が実施される。

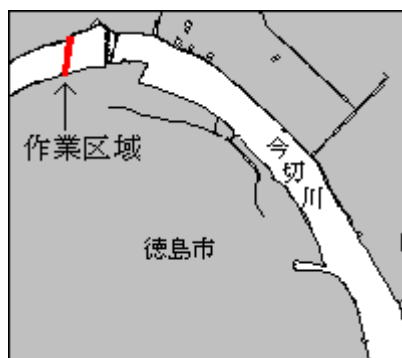
期 間 平成28年7月20日～12月28日
区 域 34-40-44N 134-32-11E 付近
備 考 作業船のアンカー位置を示す橙色球形浮標が設置される
夜間停泊時は、作業船の四隅に黄色標識灯が設置される
潜水作業中は警戒船が配備される
海 図 W1113
出 所 五本部海洋情報部



★28年744項 紀伊水道 — 今切港 橋梁点検作業

新加賀須野橋において、橋梁の点検作業が実施される。

期 間 平成28年7月20日～31日のうち4日間 0900～1600
区 域 34-07-47N 134-34-27E 付近
備 考 作業中は橋梁点検車が使用され、可航高が最大2.5m減少する
海 図 W1214
出 所 徳島海上保安部



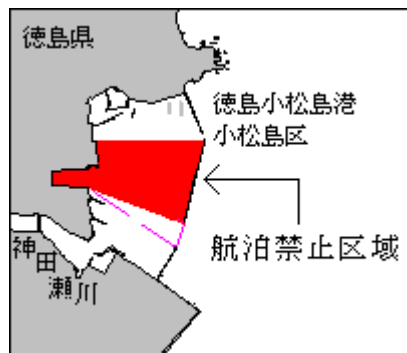
★28年745項 徳島小松島港 — 小松島区、第1区及び付近 航泊禁止

東防波堤西側において、花火大会の実施に伴い一般船舶の航泊が禁止される。

(徳島小松島港長が許可した船舶及び当該行事に従事する船舶を除く。)

期 間 平成28年7月17日(予備日18日) 1900～2110
区 域 下記4地点を結ぶ線び陸岸により囲まれる区域
(1) 34-00-49N 134-35-31E(岸線角)
(2) 34-00-49N 134-35-59E(北灯台)
(3) 34-00-31N 134-35-53E(南灯台)
(4) 34-00-39N 134-35-29E(岸線角)

備 考 上記区域明示用の黄色灯付浮標が6基設置される
警戒船が配備される
海 図 W1126
出 所 徳島小松島港長公示第28-1号(28.7.7)



★28年746項 船舶通航信号所一時業務休止

AIS 回線工事に伴い、高知船舶通航信号所(灯台表第1巻8107.35)におけるAISを活用した業務が一時休止される。

期 間 平成28年7月26日 0000~0200のうち40分間

出 所 五本部交通部
