



五管区水路通報第28号

747項-773項

平成28年7月22日

※本通報に使用している経度、緯度は世界測地系(WGS-84)に基づいています。

第747項	四国南岸	足摺岬南方(リマ海域及び付近)	射爆撃訓練
第748項	潮岬東方至る四国南岸		水路測量
第749項	本州南岸	新宮港	防波堤築造工事
第750項	本州南岸	田辺港北西方	花火大会
第751項	阪神港及び付近		海洋調査
第752項	阪神港	堺泉北区及び大阪区	潜水作業
第753項	阪神港	大阪区、第2区	磁気探査作業等
第754項	阪神港	大阪区、第3区	水路測量
第755項	阪神港	大阪区、第3区	救助訓練
第756項	阪神港	大阪区、第4区	ドルフィン補修工事等
第757項	阪神港	尼崎西宮芦屋区	橋梁点検作業等
第758項	阪神港	尼崎西宮芦屋区、第1区	掘下げ作業等
第759項	阪神港	尼崎西宮芦屋区、第2区	橋梁点検作業等
第760項	阪神港	尼崎西宮芦屋区、第2区	ボートレース
第761項	阪神港	神戸区	潜水調査等
第762項	阪神港	神戸区、第4区	小型船舶実技講習
第763項	淡路島	淡路交流の翼港北東方	花火大会
第764項	東播磨港		掘下げ作業
第765項	東播磨港		掘下げ作業
第766項	姫路港	飾磨区、第1区	航泊禁止
第767項	家島諸島	上島南西方	露出沈船存在
第768項	淡路島	湊港	花火大会
第769項	鳴門海峡	撫養港	物揚場改良工事
第770項	徳島小松島港	小松島区、第1区	潜水訓練等
第771項	徳島小松島港	小松島区、第3区	小型船舶実技講習
第772項	徳島小松島港	小松島区、第3区	潜水調査
第773項	四国南岸	高知港	磁気探査作業

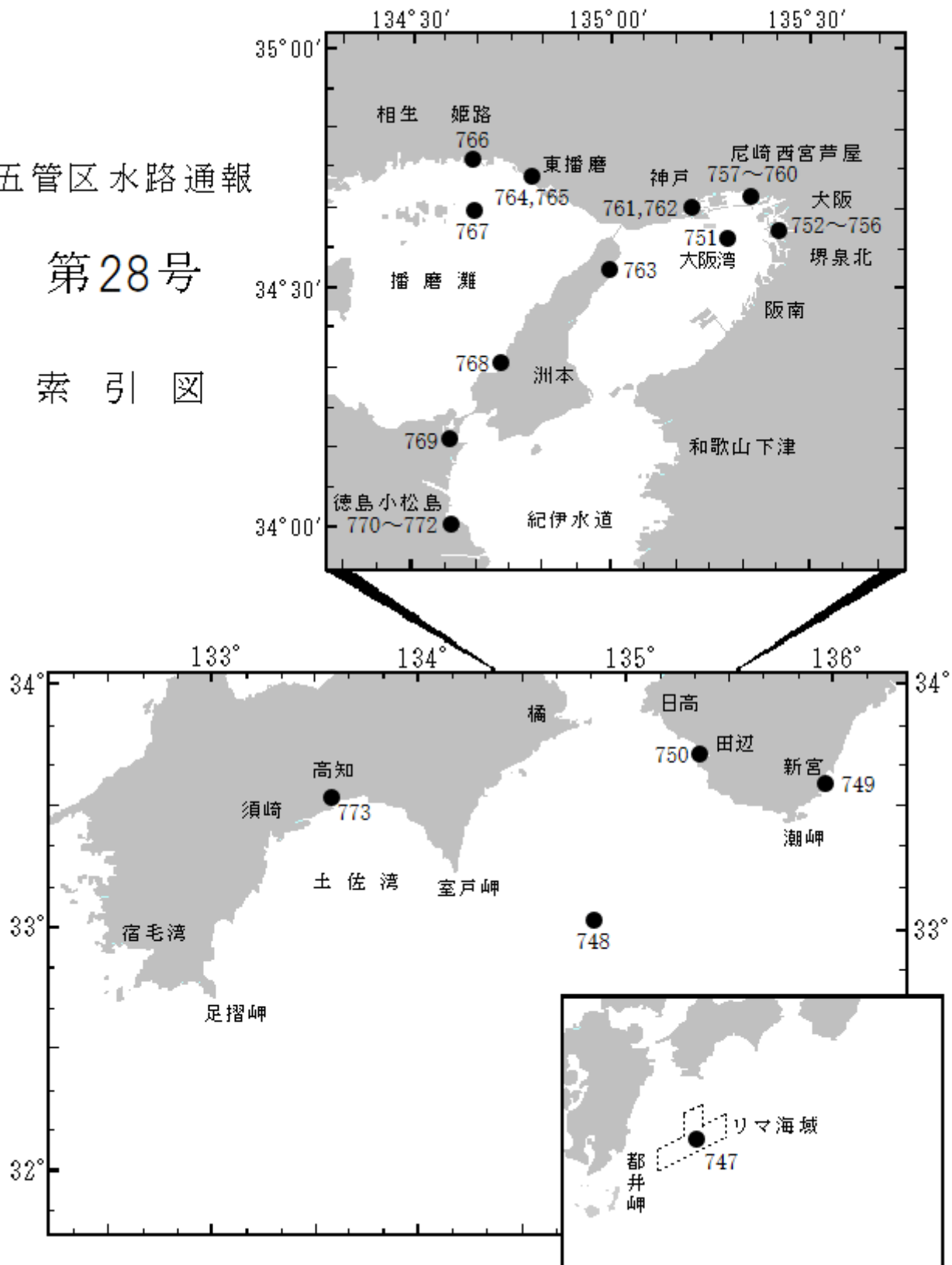
※海図の改補(小改正)のお知らせ(海上保安庁水路通報第28号(平成28年7月15日発行)掲載分)

海 域	改正内容	該当海図	項 数	五管区水路通報の項数
甲浦港付近	魚礁設置	W59(分図「甲浦港」)	422	28年24号663項

五管区水路通報

第28号

索引図



※項数は、太平洋で実施される訓練から先に付与します。

※五管区水路通報に関するお問合せはこちらまで
〒650-8551 神戸市中央区波止場町1-1
第五管区海上保安本部海洋情報部監理課情報係
TEL:078-391-6651(内線2515、2516)
FAX:078-332-6307(自動受信)

※五管区水路通報提供サービス
FAX: 078-332-6307……最新号(ポーリング受信方式)
インターネット: URL <http://www1.kaiho.mlit.go.jp/KAN5/tuho/tuho2.htm>

★28年747項 四国南岸 ー 足摺岬南方(リマ海域及び付近)

射爆撃訓練

自衛隊航空機による空対空射撃及び空対水爆撃訓練が実施される。

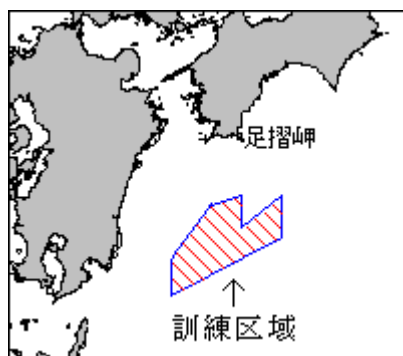
期間 平成28年8月1日～10日、17日～31日(土曜及び日曜を除く) 0800～1700

区域 下記10地点により囲まれる区域

- (1) 32-09-13N 132-59-51E
- (2) 31-48-13N 132-59-51E
- (3) 32-02-13N 133-29-51E
- (4) 31-42-13N 133-29-51E
- (5) 31-04-13N 132-07-51E
- (6) 31-25-13N 132-07-51E
- (7) 31-30-43N 132-09-21E
- (8) 32-00-13N 132-34-51E
- (9) 32-03-13N 132-37-51E
- (10) 32-01-43N 132-37-51E

海図 W157

出所 防衛省防衛政策局



★28年748項 潮岬東方至る四国南岸 水路測量

測量船「海洋」(550総トン)による水路測量が実施される。

期間 平成28年8月9日～21日

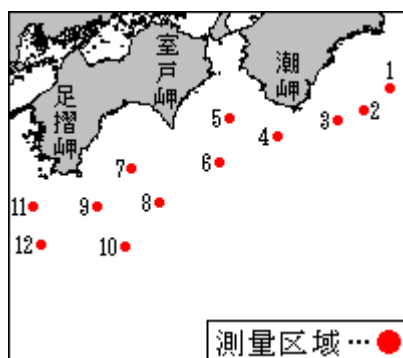
区域 下記12区域

- (1) 33-40-12N 136-59-45E を中心とする半径1.1海里の円内区域
- (2) 33-26-00N 136-40-00E を中心とする半径1.2海里の円内区域
- (3) 33-20-02N 136-19-57E を中心とする半径1.1海里の円内区域
- (4) 33-09-37N 135-34-18E を中心とする半径0.9海里の円内区域
- (5) 33-21-00N 134-56-40E を中心とする半径0.8海里の円内区域
- (6) 32-52-16N 134-48-50E を中心とする半径0.8海里の円内区域
- (7) 32-49-00N 133-40-00E を中心とする半径0.6海里の円内区域
- (8) 32-25-41N 134-01-52E を中心とする半径1.0海里の円内区域
- (9) 32-22-05N 133-13-09E を中心とする半径0.7海里の円内区域
- (10) 31-55-51N 133-34-35E を中心とする半径1.6海里の円内区域
- (11) 32-23-00N 132-25-02E を中心とする半径0.9海里の円内区域
- (12) 31-58-26N 132-29-42E を中心とする半径1.1海里の円内区域

備考 測量船は白紅白のえん尾旗を掲揚

海図 W157

出所 海上保安庁海洋情報部



★28年749項 本州南岸 — 新宮港 防波堤築造工事

南防波堤東方において、起重機船等による防波堤築造工事が実施されている。

期 間 平成29年3月6日まで 日出～日没

区 域 下記4地点により囲まれる区域

(1) 33-39-59N 135-59-13E

(2) 33-40-05N 135-59-24E

(3) 33-39-53N 135-59-32E

(4) 33-39-48N 135-59-22E

備 考 (2)及び(3)に区域明示用の黄色灯付浮標が設置される
作業船のアンカー位置を示す橙色俵型浮標が設置される
作業中は警戒船が配備される

海 図 W46 (分図「新宮港及付近」)

出 所 串本海上保安署



★28年750項 本州南岸 — 田辺港北西方 花火大会

南部漁港において、花火大会が実施される。

期 間 平成28年8月1日 (予備日2日～6日) 2000～2100

区 域 33-45-33N 135-19-25E 付近

備 考 行事中は警戒船が配備される

海 図 W77 (JP共)

出 所 田辺海上保安部



★28年751項 阪神港及び付近 海洋調査

大阪湾北東部において、測量船「うずしお」(30トン)による海洋調査が実施される。

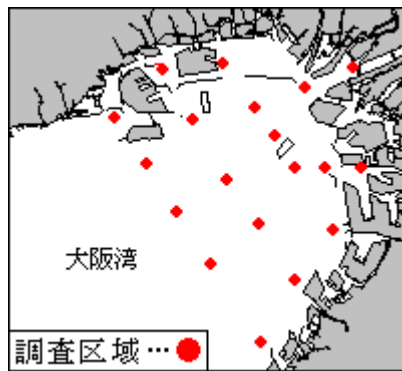
期 間 平成28年8月8日、9日 (予備日10日～17日) 0830～日没

区 域 付図に示す19地点

備 考 測量船は白紅白のえん尾旗を掲揚

海 図 W1103 (JP共) - W150A (JP共)

出 所 五本部海洋情報部



★28年752項 阪神港 — 堺泉北区及び大阪区 潜水作業

大和川河口において、潜水土・作業船による観測機器の点検作業が実施される。

期間 平成28年8月1日～10月31日のうち12日間 日出～日没

位置 下記6地点付近

- (1) 34-36-28N 135-26-02E
- (2) 34-36-25N 135-26-27E
- (3) 34-36-28N 135-26-45E
- (4) 34-36-21N 135-27-07E
- (5) 34-36-17N 135-27-21E
- (6) 34-36-35N 135-26-49E

備考 作業中は警戒船が配備される

海図 W1146 (JP共) - W123 (JP共)

出所 阪神港長



★28年753項 阪神港 — 大阪区、第2区 磁気探査作業等

安治川大橋西方において、潜水土・作業船による磁気探査作業及び深淺測量が実施される。

期間 平成28年8月1日～25日(予備日26日～31日) 日出～日没

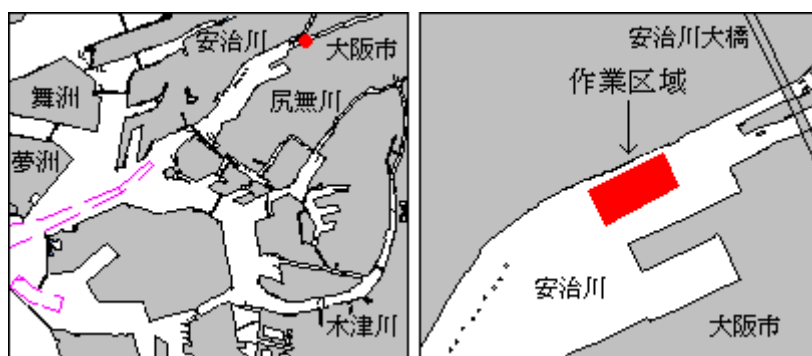
区域 34-40-25N 135-27-02E 付近

備考 潜水土船のアンカー位置を示す浮標が設置される

磁気探査作業中は警戒船が配備される

海図 W123 (JP共)

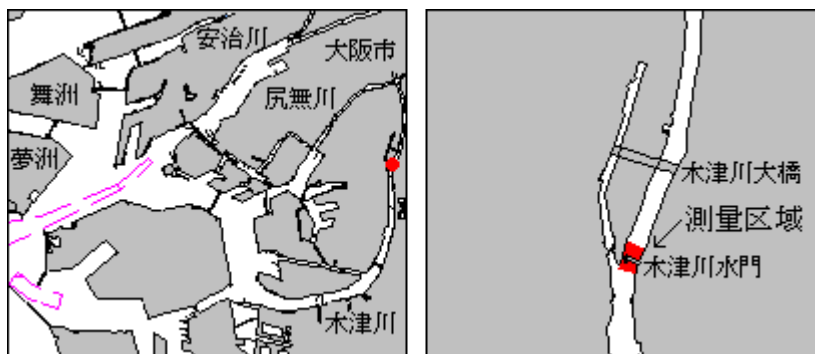
出所 阪神港長



★28年754項 阪神港 — 大阪区、第3区 水路測量

木津川水門周辺において、水路測量が実施される。

期 間 平成28年8月1日～31日までのうち1日間
区 域 34-39-04N 135-28-45E 付近
備 考 測量船は白紅白のえん尾旗を掲揚
海 図 W1148
出 所 五本部海洋情報部



★28年755項 阪神港 — 大阪区、第3区 救助訓練

中央突堤南岸基部船だまり岸壁において、大阪税関による救助訓練が実施される。

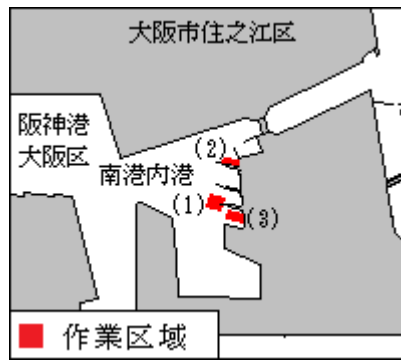
期 間 平成28年8月4日(予備日9日) 1500～1700
区 域 34-39-00N 135-25-40E 付近
備 考 訓練参加艇は「UY」旗を掲揚
海 図 W123 (JP共)
出 所 阪神港長



★28年756項 阪神港 — 大阪区、第4区 ドルフィン補修工事等

フェリーふ頭前面において、潜水土・起重機船等によるドルフィン補修工事等が実施される。

期 間 平成28年8月1日～9月30日(予備日10月1日～9日) 日出～日没(一部夜間作業あり)
区 域 下記3地点付近
(1) 34-37-09N 135-25-46E (補修工事)
(2) 34-37-18N 135-25-50E (積込荷揚、停泊)
(3) 34-37-05N 135-25-52E (資材積込)
備 考 作業船のアンカー位置を示す浮標が設置される
夜間作業時は、作業船の四隅に標識灯が設置される
作業中は警戒船が配備される
海 図 W1146 (JP共) - W123 (JP共)
出 所 阪神港長



★28年757項 阪神港 — 尼崎西宮芦屋区 橋梁点検作業等

尼崎西宮芦屋区において、橋梁の点検及び補修作業が実施される。

期 間 平成28年8月1日～9月20日（予備日9月21日～11月30日）0800～1800

区 域 下記6地点付近

- (1) 34-41-51N 135-23-49E
- (2) 34-41-45N 135-23-08E
- (3) 34-41-48N 135-22-46E
- (4) 34-41-48N 135-22-26E
- (5) 34-42-13N 135-21-21E
- (6) 34-42-52N 135-20-30E

備 考 上記(1)～(5)では橋梁点検車が使用され、可航高が約2m減少する
 上記(6)では移動式足場が設置され、可航高が約3m減少する

海 図 W1107（JP共）

出 所 阪神港長



★28年758項 阪神港 — 尼崎西宮芦屋区、第1区 掘下げ作業等

武庫川において、スパット式台船等による掘下げ作業等が実施されている。

期 間 平成28年11月30日まで（予備日を含む）日出～日没

区 域 1. 掘下げ作業

34-42-00N 135-22-30E 付近

2. 揚土作業

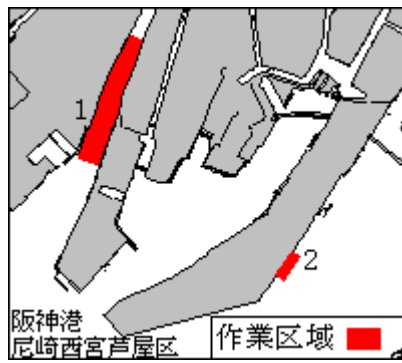
34-41-00N 135-23-43E 付近

備 考 区域1にて、作業中は警戒船が配備される

区域2にて、作業船のアンカー位置を示す灯付浮標が設置される

海 図 W1107（JP共）

出 所 阪神港長



★28年759項 阪神港 — 尼崎西宮芦屋区、第2区 橋梁点検作業等

御前ノ浜地先にて、御前浜橋の点検及び補修作業が実施される。

期 間 平成28年7月28日～30日のうち1日間（予備日31日～8月6日）日出～日没

区 域 34-43-18N 135-20-04E 付近

備 考 海面上約3mの位置まで、伸縮式の足場が下ろされる
作業中は警戒船が配備される

海 図 W1107（JP共）

出 所 阪神港長



★28年760項 阪神港 — 尼崎西宮芦屋区、第2区 ポートレース

潮風大橋付近において、ドラゴンポートレースが実施される。

期 間 平成28年7月30日 0900～1700

7月31日 0800～1700

区 域 34-42-50N 135-18-29E 付近

備 考 レース区域を示す赤旗付浮標4基及びコースを示す浮標19基が設置される

7月29日～8月1日まで区域内に黄色標識灯付浮棧橋が設置される

レース中は警戒船が配備される

海 図 W1107（JP共）-W101A（JP共）

出 所 阪神港長



★28年761項 阪神港 — 神戸区 潜水調査等

神戸区において、潜水土・作業船による海生生物調査が実施される。

期間 平成28年8月6日～18日（予備日19日～31日）日出～日没

区域 下記17地点付近

- (1) 34-42-06N 135-14-06E
- (2) 34-42-02N 135-14-06E
- (3) 34-42-05N 135-14-21E
- (4) 34-41-56N 135-14-03E
- (5) 34-42-00N 135-15-04E
- (6) 34-41-55N 135-16-03E
- (7) 34-41-37N 135-15-09E
- (8) 34-41-09N 135-14-26E
- (9) 34-40-14N 135-15-20E
- (10) 34-40-11N 135-15-15E
- (11) 34-40-10N 135-15-16E
- (12) 34-40-31N 135-17-26E
- (13) 34-39-34N 135-16-55E
- (14) 34-39-04N 135-16-48E
- (15) 34-39-15N 135-12-38E
- (16) 34-38-08N 135-12-35E
- (17) 34-37-51N 135-13-17E

備考 上記(9)・(12)地点に刺網及び浮標が設置される
潜水作業中は警戒船が配備される

海図 W101A (JP共) - W101B (JP共)

出所 阪神港長



★28年762項 阪神港 — 神戸区、第4区 小型船舶実技講習

和田岬西方において、小型船舶実技講習が実施される。

期間 平成28年7月31日、8月6日～8日（予備日11日）0800～日没

区域 下記2地点付近

- (1) 34-38-54N 135-10-49E
- (2) 34-39-06N 135-10-10E

備考 上記(2)地点付近に蛇行コースを示す橙色球形浮標が3基設置される

海図 W101A (JP共) - W101B (JP共)

出所 阪神港長



★28年763項 淡路島 ー 淡路交流の翼港北東方 花火大会

淡路交流の翼港北東方において、花火大会が実施される。

期 間 平成28年7月24日 2000~2030
区 域 34-33-55N 135-01-05E 付近
備 考 区域を示す灯付浮標が設置される
行事中は警戒船が配備される
海 図 W131(JP共)
出 所 神戸海上保安部



★28年764項 東播磨港 掘下げ作業

高砂公共ふ頭西側において、スパット式グラブ浚渫船による掘下げ作業等が実施される。

期 間 平成28年7月25日~9月5日 日出~日没

1. 掘下げ作業

区 域 34-44-00N 134-47-55E 付近

2. 瀬取り作業

区 域 34-43-59N 134-47-33E 付近

海 図 W107(JP共)

出 所 東播磨港長



★28年765項 東播磨港 掘下げ作業

天川において、浚渫船等による掘下げ作業が実施される。

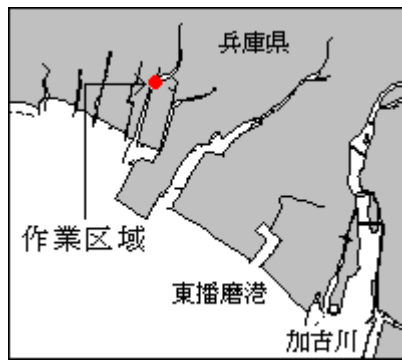
期 間 平成28年7月30日~8月6日 (予備日7日~14日) 日出~日没

区 域 34-46-19N 134-45-55E 付近

備 考 作業中は警戒船が配備される

海 図 W134A

出 所 東播磨港長



★28年766項 姫路港 — 飾磨区、第1区 航泊禁止

飾磨岸壁東側において、海上花火大会の実施に伴い一般船舶の航泊が禁止される。
 (当該行事に従事する船舶及び姫路港長が許可した船舶を除く。)

期 間 平成28年7月30日(予備日31日)1820~2100

区 域 (1)(2)及び(3)(4)をそれぞれ結ぶ線並びに陸岸により囲まれる区域

(1) 34-47-01N 134-39-47E(岸線角)

(2) 34-46-59N 134-39-51E(防波堤南端)

(3) 34-46-26N 134-39-29E(防波堤西端)

(4) 34-46-31N 134-39-19E(岸線上)

備 考 上記区域を示す黄色標識灯2基及び黄色灯付浮標1基が設置される
 当日1530頃から、上記区域内に花火打上用台船が設置される
 雨天などにより行事を実施できない場合、航泊禁止は解除される
 行事中は警戒船が配備される

海 図 W134B(JP共)

出 所 姫路港長公示第28-1号(28.7.21)



★28年767項 家島諸島 — 上島南西方 露出沈船存在

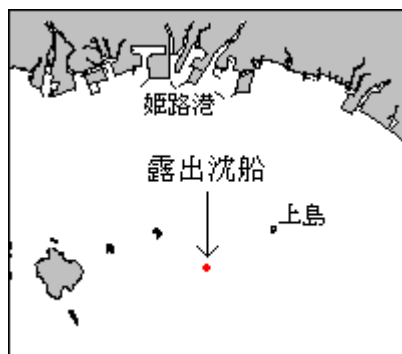
上島南西方において、貨物船(長さ51m)が露出した状態で沈没している。

位 置 34-39-57N 134-40-12E 付近

備 考 露出沈船には黄色灯付浮標が設置されている

海 図 W1113

出 所 姫路海上保安部



★28年768項 淡路島 ー 湊港 花火大会

三原川河口北東方において、花火大会が実施される。

期 間 平成28年7月30日（予備日31日）2000～2045

区 域 34-20-22N 134-43-54E 付近

備 考 区域明示用の黄色灯付浮標6基が設置される

花火打ち上げ用台船が当日1130～2230の間設置され、台船の四隅を明示する黄色標識灯が設置される
行事中は警戒船が配備される

海 図 W1442-W150B

出 所 神戸海上保安部



★28年769項 鳴門海峡 ー 撫養港 物揚場改良工事

五管区水路通報28年18号489項削除

大塚倉庫前面において、物揚場改良工事が期間を変更して実施されている。

期 間 平成28年11月30日まで（予備日含む）

区 域 34-11-20N 134-36-54E 付近

備 考 区域内に台船が設置され、台船の位置を示す橙色標識灯及びアンカー位置を示す橙色灯付浮標が設置される

作業中は警戒船が配備される

海 図 W1216（撫養港）

出 所 徳島海上保安部



★28年770項 徳島小松島港 ー 小松島区、第1区 潜水訓練等

小松島区において、小松島市消防署による潜水訓練及び救助艇取扱訓練が実施される。

期 間 平成28年8月4日 0900～1230

区 域 下記3地点付近

(1) 34-00-39N 134-35-28E

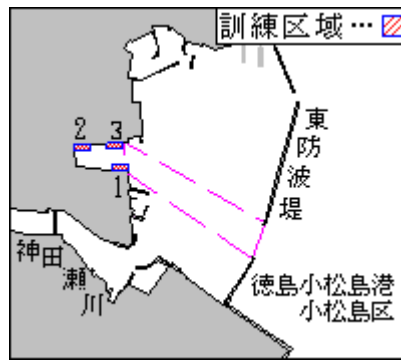
(2) 34-00-43N 134-35-21E

(3) 34-00-43N 134-35-27E

備 考 区域内に浮標が設置される

海 図 W1126

出 所 徳島小松島港長



★28年771項 徳島小松島港 — 小松島区、第3区 小型船舶実技講習

弁天島北方において、小型船舶実技講習が実施される。

期 間 平成28年7月31日～8月7日（予備日8日、9日）日出～日没

区 域 34-00-07N 134-36-37E 付近

標 識 区域内に蛇行コースを示す黄色又は黒色浮標が3基設置される

海 図 W1126

出 所 徳島小松島港長



★28年772項 徳島小松島港 — 小松島区、第3区 潜水調査

日本製紙棧橋において、潜水士による棧橋調査が実施される。

期 間 平成28年8月1日～12日（予備日17日～20日）0800～1700

区 域 33-59-32N 134-36-48E 付近

備 考 作業中は警戒船が配備される

海 図 W1126

出 所 徳島小松島港長



★28年773項 四国南岸 ー 高知港 磁気探査作業

高知港内において、潜水士による磁気探査作業が実施される。

期 間 平成28年7月25日、26日（予備日27日～29日）0800～1700

区 域 下記3地点付近

(1) 33-32-26N 133-34-29E

(2) 33-32-20N 133-34-14E

(3) 33-32-17N 133-34-07E

備 考 作業中は警戒船が配備される

海 図 W110

出 所 高知港長

