



五管区水路通報第29号

774項-799項

平成28年7月29日

※本通報に使用している経度、緯度は世界測地系(WGS-84)に基づいています。

- 第774項 本州南岸 新宮港南西方、那智漁港 花火大会
- 第775項 本州南岸 串本港 航泊禁止
- 第776項 本州南岸 潮岬西北西方、周参見漁港 花火大会
- 第777項 和歌山下津港 外港 ヨットレース
- 第778項 和歌山下津港 外港 防波堤築造工事
- 第779項 大阪湾 救難訓練
- 第780項 大阪湾 ヨットレース
- 第781項 阪南港付近 潜水訓練
- 第782項 阪神港 尼崎西宮芦屋区及び付近 ヨットレース
- 第783項 阪神港 神戸区 流速計等設置
- 第784項 阪神港 神戸区、第1区及び付近 航泊禁止
- 第785項 阪神港 神戸区、第1区 重量物荷役作業
- 第786項 阪神港 神戸区、第3区 小型船舶実技講習
- 第787項 阪神港 神戸区、第3区 小型船舶実技講習
- 第788項 阪神港 神戸区、第4区 小型船舶実技講習
- 第789項 阪神港 神戸区、第4区 ヨットレース
- 第790項 阪神港 神戸区、第6区 掘下げ作業
- 第791項 淡路島 洲本港及び付近 水路測量
- 第792項 淡路島 洲本港 航泊禁止
- 第793項 姫路港 飾磨区、第1区 掘下げ作業
- 第794項 淡路島 福良港 潜水調査作業
- 第795項 四国南岸 浅川港 潜水作業
- 第796項 四国南岸 高知港及び付近 水路測量
- 第797項 四国南岸 高知港及び付近 水難救助訓練
- 第798項 四国南岸 高知港 花火大会
- 第799項 四国南岸 須崎港 花火大会

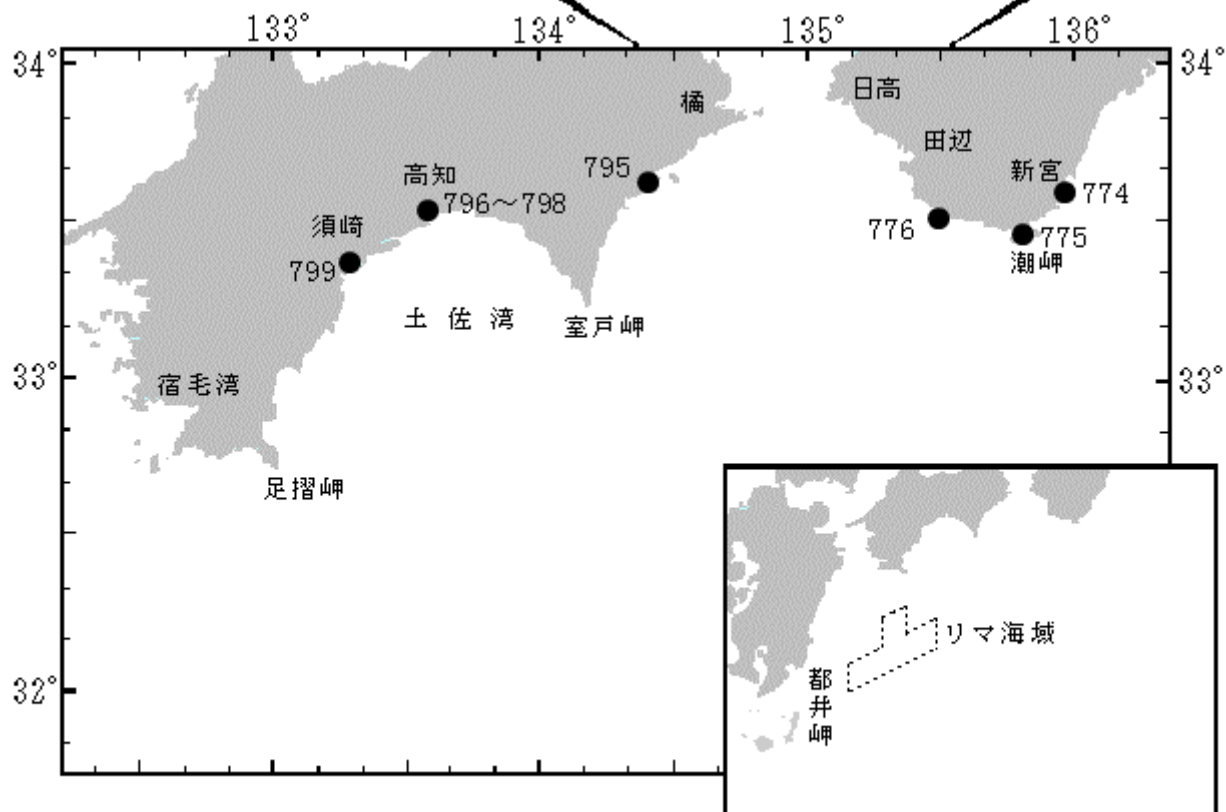
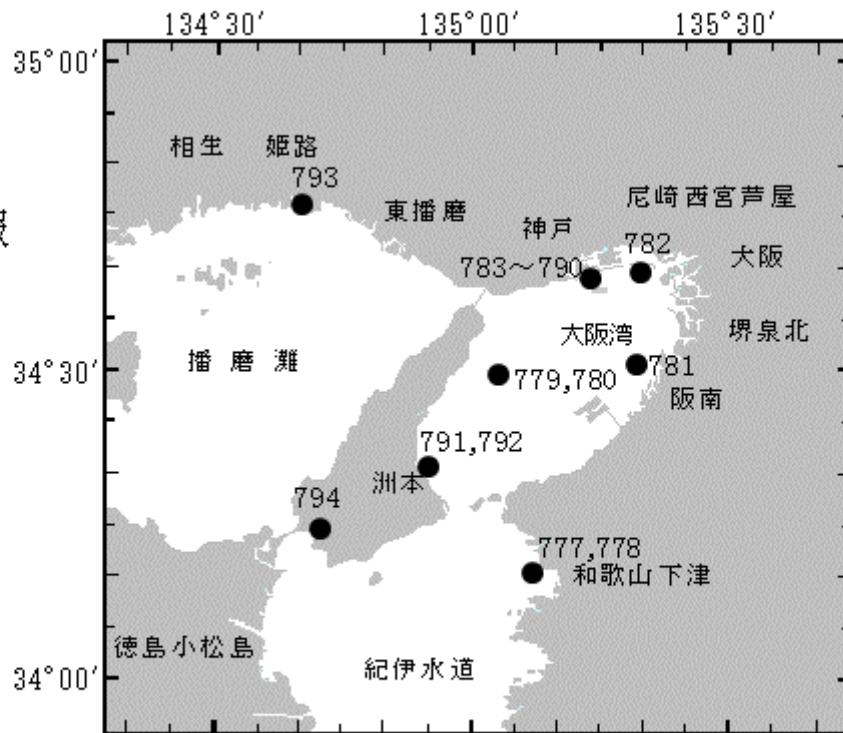
※海図の改補(小改正)のお知らせ(海上保安庁水路通報第29号(平成28年7月22日発行)掲載分)

海 域	改正内容	該当海図	項 数	五管区水路通報の項数
阪神港大阪区第1区	水深等について(補正図)	W123(JP 共)	425	-----

五管区水路通報

第29号

索引図



※項数は、太平洋で実施される訓練から先に付与します。

※五管区水路通報に関するお問合せはこちらまで
〒650-8551 神戸市中央区波止場町1-1
第五管区海上保安本部海洋情報部監理課情報係
TEL:078-391-6651(内線2515、2516)
FAX:078-332-6307(自動受信)

※五管区水路通報提供サービス
FAX: 078-332-6307.....最新号(ポーリング受信方式)
インターネット: URL <http://www1.kaiho.mlit.go.jp/KAN5/tuho/tuho2.htm>

★28年774項 本州南岸 — 新宮港南西方、那智漁港 花火大会

那智漁港において、花火大会が実施される。

期 間 平成28年8月11日（予備日12日～9月6日）1800～2100

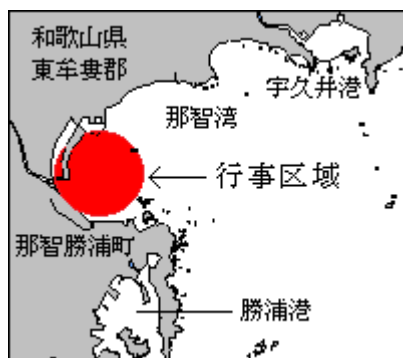
区 域 33-38-20N 135-56-34E を中心とする半径600mの円内区域

備 考 区域明示用の黄色灯付浮標3基が設置される

当日1100～2400の間、区域内に台船が設置され、アンカー位置を示す浮標が設置される
行事中は警戒船が配備される

海 図 W46

出 所 串本海上保安署



★28年775項 本州南岸 — 串本港 航泊禁止

串本港において、海上花火大会の実施に伴い一般船舶の航泊が禁止される。

（当該行事に従事する船舶、田辺海上保安部長が許可した船舶及び官公庁船舶を除く。）

期 間 平成28年8月6日（予備日7日、8日）1900～2130

区 域 下記4地点を結ぶ線及び陸岸により囲まれる区域

(1) 33-28-03N 135-47-13E (灯台)

(2) 33-28-01N 135-47-10E (灯台)

(3) 33-27-54N 135-47-09E (防波堤南端)

(4) 33-27-56N 135-47-03E (岸線角)

備 考 雨天等により花火の打ち上げが中止、延期される場合、航泊禁止は解除される
行事中は警戒船が配備される

海 図 W99（分図「串本港」）

出 所 田辺海上保安部長公示第1号(28.7.28)



★28年776項 本州南岸 — 潮岬西北西方、周参見漁港 花火大会

稻積島北方において、花火大会が実施される。

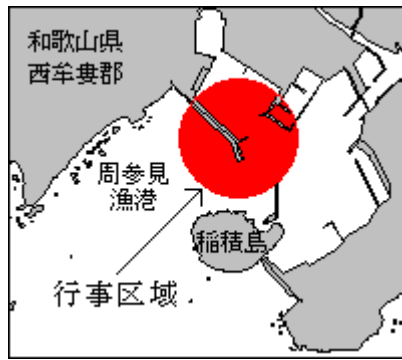
期 間 平成28年7月30日 2015～2100

区 域 33-32-49N 135-29-18E を中心とする半径220mの円内区域

備 考 行事中は警戒船が配備される

海 図 W99（周参見漁港）

出 所 田辺海上保安部



★28年777項 和歌山下津港 ー 外港 ヨットレース

和歌浦湾において、ディンギーヨット(104艇)によるヨットレースが実施される。

期 間 平成28年8月12日 1100~1700、13日~15日 0830~1700、16日 0830~1300

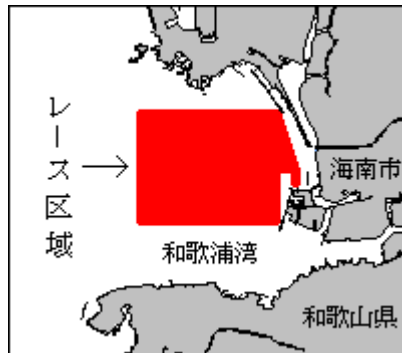
区 域 下記9地点により囲まれる区域

- (1) 34-10-36N 135-10-19E
- (2) 34-10-36N 135-08-06E
- (3) 34-09-09N 135-08-06E
- (4) 34-09-09N 135-10-19E
- (5) 34-09-51N 135-10-19E
- (6) 34-09-51N 135-10-34E
- (7) 34-09-38N 135-10-34E
- (8) 34-09-38N 135-10-38E
- (9) 34-09-51N 135-10-38E

備 考 上記区域内に青色又は赤色円筒形浮標6基が設置される
レース中は警戒船が配備される

海 図 W1144(JP共)ーW1145ーW150C(JP共)

出 所 和歌山下津港長



★28年778項 和歌山下津港 ー 外港 防波堤築造工事

雑賀崎漁港において、潜水士・スパッド式クレーン付台船等による防波堤築造工事が実施される。

期 間 平成28年8月10日~平成29年2月7日 日出~日没

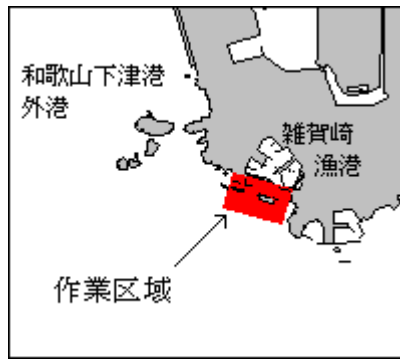
区 域 下記4地点により囲まれる区域

- (1) 34-11-14N 135-08-34E
- (2) 34-11-10N 135-08-52E
- (3) 34-11-01N 135-08-49E
- (4) 34-11-05N 135-08-31E

備 考 工事期間中、外防波堤東方に迂回航路が設定され、黄色灯付浮標6基で明示される
作業中は警戒船が配備される

海 図 W1150(JP共)

出 所 和歌山下津港長



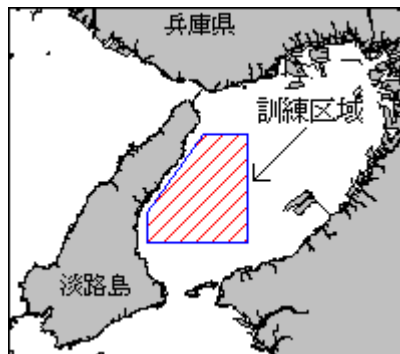
★28年779項 大阪湾 救難訓練

大阪湾において、民間貨物船、巡視船艇及び航空機等による救難訓練が実施される。

期 間 平成28年8月10日 1000~1200
8月11日 0900~1200

区 域 下記5地点により囲まれる区域
 (1) 34-33.0N 135-02.0E
 (2) 34-33.0N 135-07.5E
 (3) 34-22.0N 135-07.5E
 (4) 34-22.0N 134-55.0E
 (5) 34-25.0N 134-55.0E

備 考 訓練参加船艇は「UY」旗を掲揚
 海 図 W150A(JP共)
 出 所 五本部警備救難部



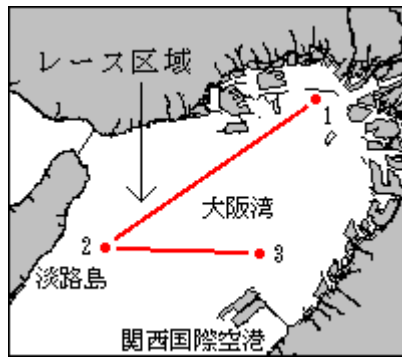
★28年780項 大阪湾 ヨットレース

大阪湾において、クルーザーヨット(約10隻)によるヨットレースが実施される。

期 日 平成28年8月13日 0830~1830

区 域 下記3地点を結ぶ線上付近
 (1) 34-40.0N 135-20.0E
 (2) 34-30.0N 135-03.0E
 (3) 34-29.6N 135-15.4E

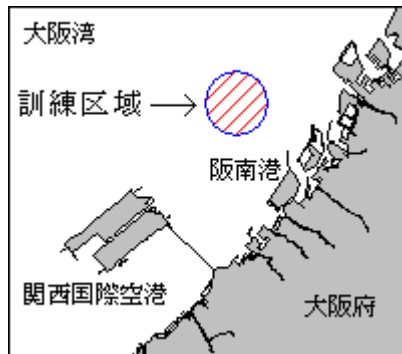
備 考 上記(1)~(3)地点にコースを示す橙色浮標が設置される
レース中は警戒船が配備される
 海 図 W150A(JP共)
 出 所 阪神港長、神戸海上保安部



★28年781項 阪南港付近 潜水訓練

阪南港付近において、民間貨物船及び巡視艇等による潜水訓練が実施される。

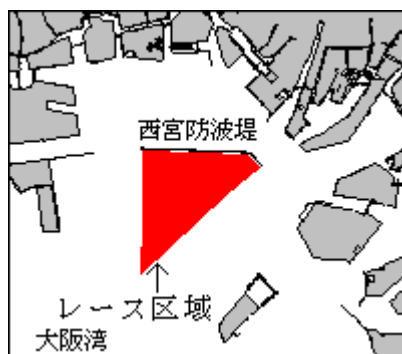
- 期 間 平成28年8月10日 1800～2100
 区 域 34-30.0N 135-18.5E を中心とする半径1海里の円内区域
 備 考 訓練参加船艇は「UY」旗を掲揚、夜間は紅色閃光灯を点灯
 訓練中は警戒船が配備される
 海 図 W1141 (JP共) - W1103 (JP共)
 出 所 五本部警備救難部



★28年782項 阪神港 — 尼崎西宮芦屋区及び付近 ヨットレース

西宮防波堤南方において、クルーザーヨット(約10隻)によるヨットレースが実施される。

- 期 間 平成28年8月11日、12日、14日 1000～日没
 区 域 下記5地点により囲まれる区域
 (1) 34-40-38N 135-18-51E
 (2) 34-40-32N 135-21-16E
 (3) 34-40-19N 135-21-32E
 (4) 34-38-18N 135-18-50E
 備 考 上記区域内にコースを示す橙色浮標が2基設置される
 レース中は警戒船が配備される
 海 図 W1107 (JP共) - W1103 (JP共)
 出 所 阪神港長、神戸海上保安部



★28年783項 阪神港 — 神戸区 流速計等設置

神戸区において、流速計等の観測機器が設置される。

期 間 平成28年8月8日～24日（予備日25日～31日）

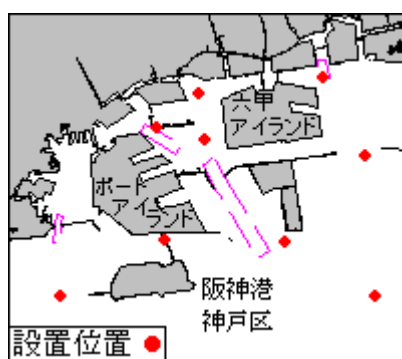
位 置 下記9地点付近

- (1) 34-41-59N 135-17-29E
- (2) 34-41-40N 135-14-35E
- (3) 34-41-03N 135-13-35E
- (4) 34-40-48N 135-14-47E
- (5) 34-40-30N 135-18-28E
- (6) 34-38-51N 135-16-38E
- (7) 34-37-48N 135-18-42E
- (8) 34-38-53N 135-13-48E
- (9) 34-37-48N 135-11-22E

備 考 観測機器明示用の赤旗付黄色灯付浮標が設置される
作業船による点検作業が毎日実施される

海 図 W101A（JP共）—W101B（JP共）

出 所 阪神港長



★28年784項 阪神港 — 神戸区、第1区及び付近 航泊禁止

ポートアイランド北西方において、海上花火大会の実施に伴い一般船舶の航泊が禁止される。
(阪神港長が許可した船舶、当該行事に従事する船舶及び官公庁船舶を除く。)

期 日 平成28年8月6日 1900～2030

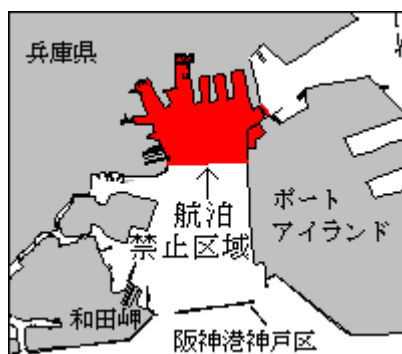
区 域 (1)(2)を結ぶ線及び(3)(4)を結ぶ線並びに陸岸により囲まれる区域

- (1) 34-40-46N 135-12-13E(新港第4突堤南東角)
- (2) 34-40-41N 135-12-17E(岸線角)
- (3) 34-40-20N 135-12-05E(岸線上)
- (4) 34-40-18N 135-11-21E(川崎重工業第7工場北東角)

備 考 上記区域明示用の黄色灯付浮標等が計11基設置される
雨天等により行事が行われない場合、航泊禁止は講じられない
期間中に行事が中止となった場合、航泊禁止は解除される
6日1500頃から航泊禁止区域の中央部に花火打上げ台船・6隻が錨泊している
行事中は警戒船が配備される

海 図 W101A（JP共）—W101B（JP共）

出 所 阪神港長公示神第28-1号(28.7.22)



★28年785項 阪神港 — 神戸区、第1区 重量物荷役作業

川崎重工業前面海域において、起重機船による重量物荷役作業が実施される。

期 間 平成28年8月11日（予備日12日～19日）日出～日没

区 域 34-40.4N 135-11.4E 付近

備 考 起重機船のアンカー位置及びアンカーワイヤー海面下5mの位置を示す黄色浮標が設置される
作業中は警戒船が配備される

海 図 W101A(JP共)～W101B(JP共)

出 所 阪神港長



★28年786項 阪神港 — 神戸区、第3区 小型船舶実技講習

東部第4工区南側において、小型船舶実技講習が実施される。

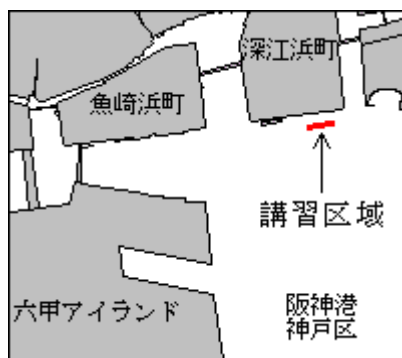
期 間 平成28年8月6日、7日、11日～14日、20日、21日、24日、25日、27日～29日、31日
（予備日4日、5日、15日、19日、26日、29日）0730～日没

区 域 34-42-15N 135-18-04E 付近

備 考 上記区域に蛇行コースを示す橙色球形浮標3基又は黄色球形浮標6基が設置される

海 図 W101A(JP共)

出 所 阪神港長



★28年787項 阪神港 — 神戸区、第3区 小型船舶実技講習

東神戸フェリーふ頭前面において、小型船舶実技講習が実施される。

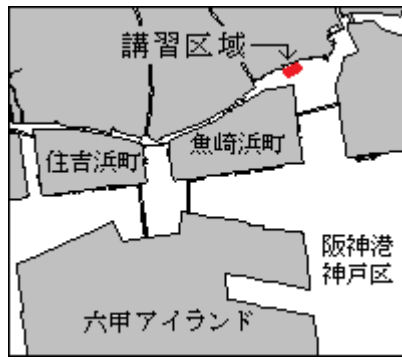
期 間 平成28年8月11日～14日 0800～日没

区 域 34-42-49N 135-17-13E 付近

備 考 区域内に蛇行コースを示す橙色球形浮標が3基設置される

海 図 W101A(JP共)

出 所 阪神港長



★28年788項 阪神港 — 神戸区、第4区 小型船舶実技講習

和田岬西方において、小型船舶実技講習が実施される。

期 間 平成28年8月13日、14日、20日、21日、27日、28日（予備日15日～19日、25日、26日）0800～日没

区 域 下記2地点付近

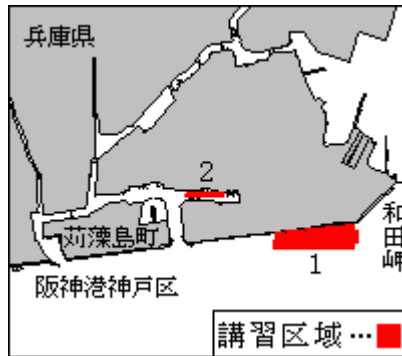
(1) 34-38-54N 135-10-49E

(2) 34-39-06N 135-10-10E

備 考 上記(2)地点付近に蛇行コースを示す橙色球形浮標が3基設置される

海 図 W101A(JP共)～W101B(JP共)

出 所 阪神港長



★28年789項 阪神港 — 神戸区、第4区 ヨットレース

須磨沖において、ディンギーヨット(18隻)によるヨットレースが実施される。

期 間 平成28年8月7日 1000～日没

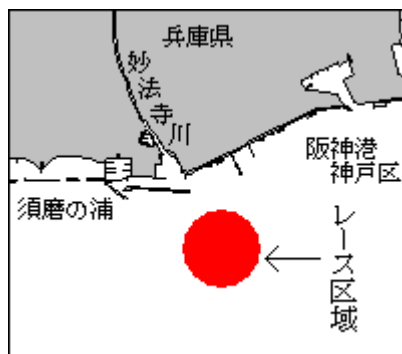
区 域 34-38-10N 135-08-23E 付近を中心とする半径300mの円内海域

備 考 上記区域内にコースを示す橙色円筒型浮標3基が設置される

レース中は警戒船が配備される

海 図 W101B(JP共)

出 所 阪神港長



★28年790項 阪神港 — 神戸区、第6区 掘下げ作業

神戸沖埋立処分場南東方において、スパッド式グラブ浚渫船等による掘下げ作業が実施される。

期間 区域1 平成28年8月1日～9月23日（予備日24日～10月7日） 日出～日没

区域2 平成28年8月1日～9月30日（予備日10月1日～7日） ”

区域1 下記4地点により囲まれる区域

(1) 34-40-28N 135-18-04E

(2) 34-40-17N 135-18-18E

(3) 34-39-37N 135-18-22E

(4) 34-39-36N 135-18-10E

区域2 下記4地点により囲まれる区域

(5) 34-39-43N 135-18-09E

(6) 34-39-44N 135-18-21E

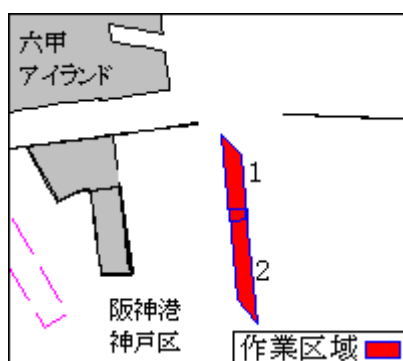
(7) 34-38-36N 135-18-29E

(8) 34-38-50N 135-18-15E

備考 期間中、潜水士・起重機船による作業区域内の灯浮標の一時撤去、復旧作業が実施される

海図 W101A（JP共）

出所 阪神港長



★28年791項 淡路島 — 洲本港及び付近 水路測量

洲本港及び付近において、水路測量が実施される。

期間 平成28年8月8日、9日（予備日10日～22日） 日出～日没

区域 下記4地点により囲まれる区域

(1) 34-21-20N 134-54-34E

(2) 34-21-02N 134-54-50E

(3) 34-20-49N 134-54-27E

(4) 34-21-08N 134-54-12E

備考 測量船は白紅白のえん尾旗を掲揚

観測用ケーブルを曳航して実施される

測量中は警戒船が配備される

海図 W1149（洲本港）—W1143

出所 五本部海洋情報部、神戸海上保安部



★28年792項 淡路島 ー 洲本港 航泊禁止

大浜公園前面において、花火大会実施に伴い一般船舶の航泊が禁止される。
(神戸海上保安部長が許可した船舶及び当該花火大会に従事する船舶を除く。)

期間 平成28年8月7日 1930~2050

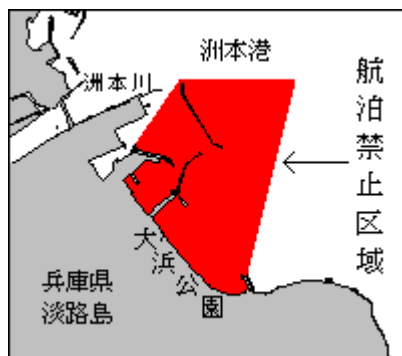
区域 下記4点を結ぶ線及び陸岸により囲まれる区域

- (1) 34-20-51N 134-53-59E(防波堤先端)
- (2) 34-21-02N 134-54-08E(防波堤北端)
- (3) 34-21-01N 134-54-31E
- (4) 34-20-29N 134-54-21E(防波堤先端)

備考 上記区域明示用の黄色灯付浮標11基及び黄色標識灯3基が設置される
行事中は警戒船が配備される

海図 W1149 (洲本港)

出所 神戸海上保安部長公示第28-1号(28.7.22)



★28年793項 姫路港 ー 飾磨区、第1区 掘下げ作業

入船物揚場周辺において、スパッド式グラブ浚渫船等による掘下げ作業が実施されている。

期間 平成28年9月15日まで(予備日含む) 日出~日没

区域 下記4地点及び岸線により囲まれる区域

- (1) 34-46-47N 134-38-56E (岸線上)
- (2) 34-46-47N 134-38-50E
- (3) 34-47-01N 134-38-49E
- (4) 34-47-01N 134-38-55E (岸線上)

備考 作業中は汚濁防止柵及び膜が設置される
作業中は警戒船が配備される
夜間停泊時は、作業船の四隅に黄色標識灯が設置される

海図 W134B (JP共)

出所 姫路港長



★28年794項 淡路島 ー 福良港 潜水調査作業

福良港において、潜水士による海生生物調査が実施される。

期間 平成28年8月10日（予備日11日～18日）日出～日没

区域 下記5地点付近

(1) 34-14-51N 134-42-45E

(2) 34-14-50N 134-42-48E

(3) 34-14-47N 134-42-48E

(4) 34-14-39N 134-42-51E

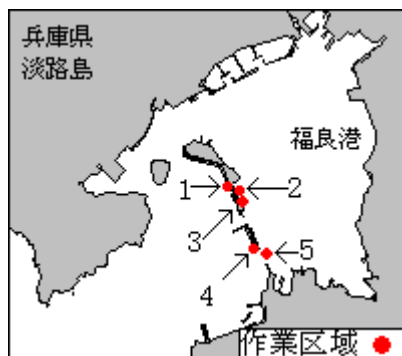
(5) 34-14-38N 134-42-54E

備考 区域(2)、(5)には、作業中、区域を示す浮標が設置される。

作業中は警戒船が配備される

海図 W112（JP共）

出所 神戸海上保安部



★28年795項 四国南岸 ー 浅川港 潜水作業

加島事業場前面において、潜水士による海水導水管等の点検・清掃作業が実施される。

期間 平成28年8月8日～10日（予備日11日～26日）日出～日没

区域 33-38-09N 134-22-37E 付近

備考 作業中は警戒船が設置される

海図 W59

出所 徳島海上保安部



★28年796項 四国南岸 ー 高知港及び付近 水路測量

高知港及び付近において、水路測量が実施される。

期間 平成28年8月1日～26日のうち6日間 日出～日没

区域1 下記5地点により囲まれる区域

(1) 33-31-04N 133-35-36E

(2) 33-31-06N 133-35-44E

(3) 33-30-50N 133-36-02E

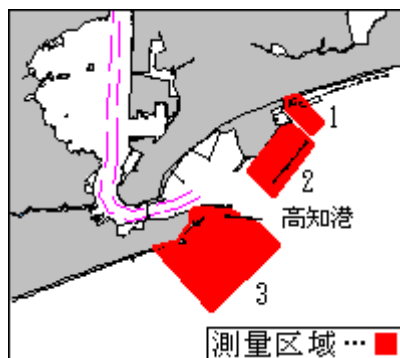
(4) 33-30-44N 133-35-53E

(5) 33-30-56N 133-35-38E

区域2 下記5地点により囲まれる区域
(6) 33-30-49N 133-35-42E
(7) 33-30-38N 133-35-55E
(8) 33-30-09N 133-35-28E
(9) 33-30-23N 133-35-12E
(10) 33-30-47N 133-35-34E

区域3 下記7地点により囲まれる区域
(11) 33-30-03N 133-34-37E
(12) 33-30-01N 133-35-00E
(13) 33-29-56N 133-35-17E
(14) 33-29-42N 133-35-33E
(15) 33-29-06N 133-34-48E
(16) 33-29-41N 133-34-08E
(17) 33-29-44N 133-34-25E

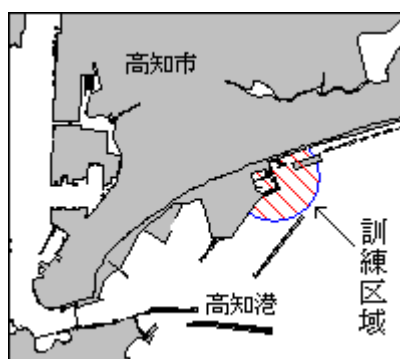
備考 測量船は白紅白のえん尾旗を掲揚
海図 W110
出所 五本部海洋情報部、高知港長



★28年797項 四国南岸 — 高知港及び付近 水難救助訓練

高知港及び付近において、船艇及び航空機等による水難救助訓練が実施される。

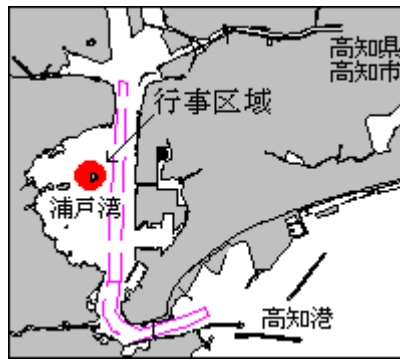
期間 平成28年8月5日(予備日8日)1400~1630
区域 33-30-55N 133-35-38Eを中心とする半径0.3海里の円内海域
海図 W110
出所 高知海上保安部



★28年798項 四国南岸 — 高知港 花火大会

玉島周辺において、花火大会が実施される。

期間 平成28年8月6日(予備日13日)1930~2030
区域 33-31-21N 133-33-26Eを中心とする半径250mの円内
備考 当日1700~2100の間、上記区域を示す黄色標識灯4基が設置される
行事中は警戒船が配備される
海図 W110
出所 高知港長



★28年799項 四国南岸 ー 須崎港 花火大会

山崎鼻西方において、花火大会が実施される。

期 間 平成28年8月6日(予備日27日)2000~2100

区 域 33-23-00N 133-17-09E を中心とする半径350mの円内海域

備 考 上記区域内に花火打上げ用台船・浮棧橋が打上当日0800~翌日0800の間設置される
上記区域及び台船・浮棧橋のアンカー位置を示す黄色標識灯、白色標識灯が設置される
行事中は警戒船が配備される

海 図 W105(分図「須崎港」共)

出 所 高知海上保安部

